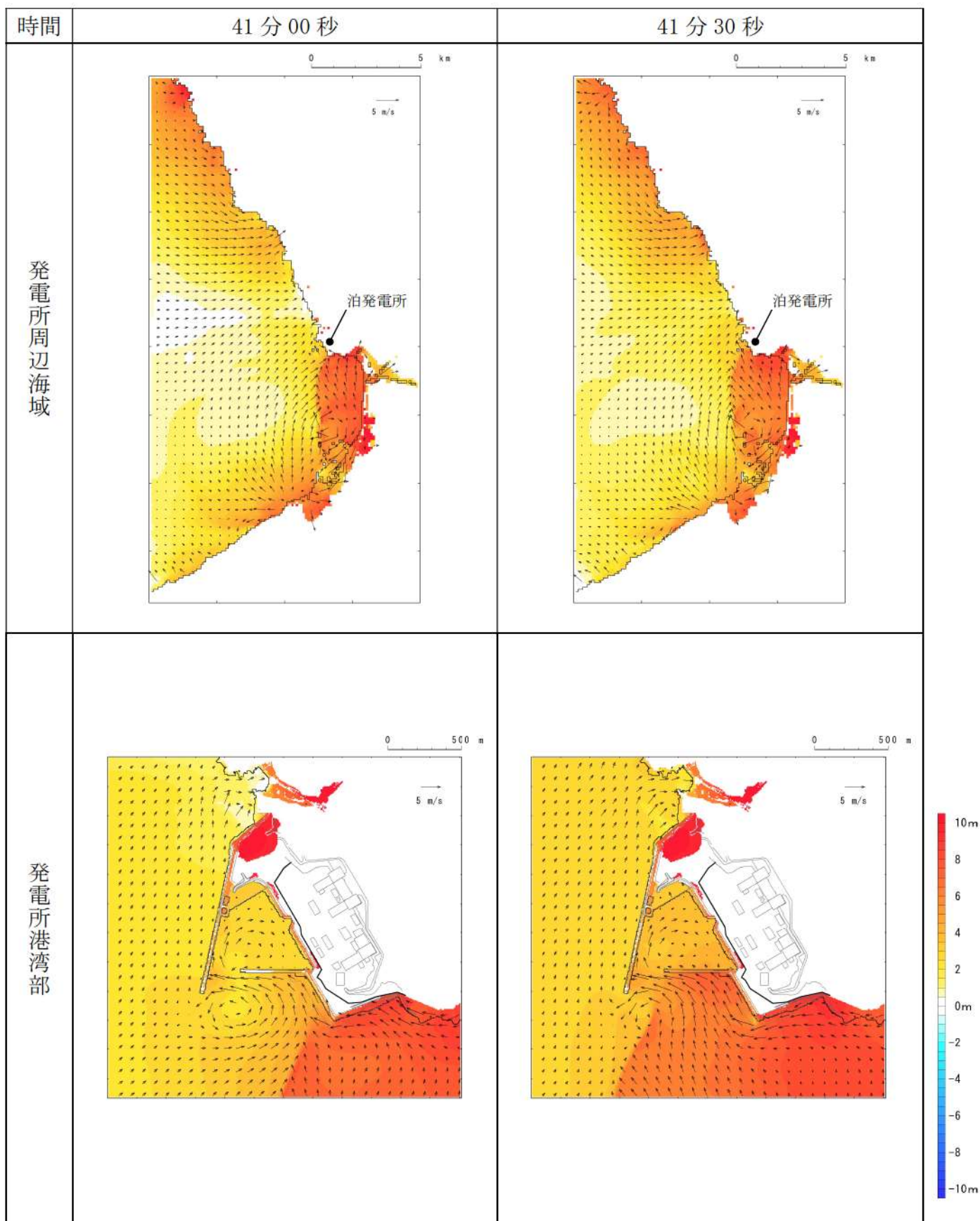
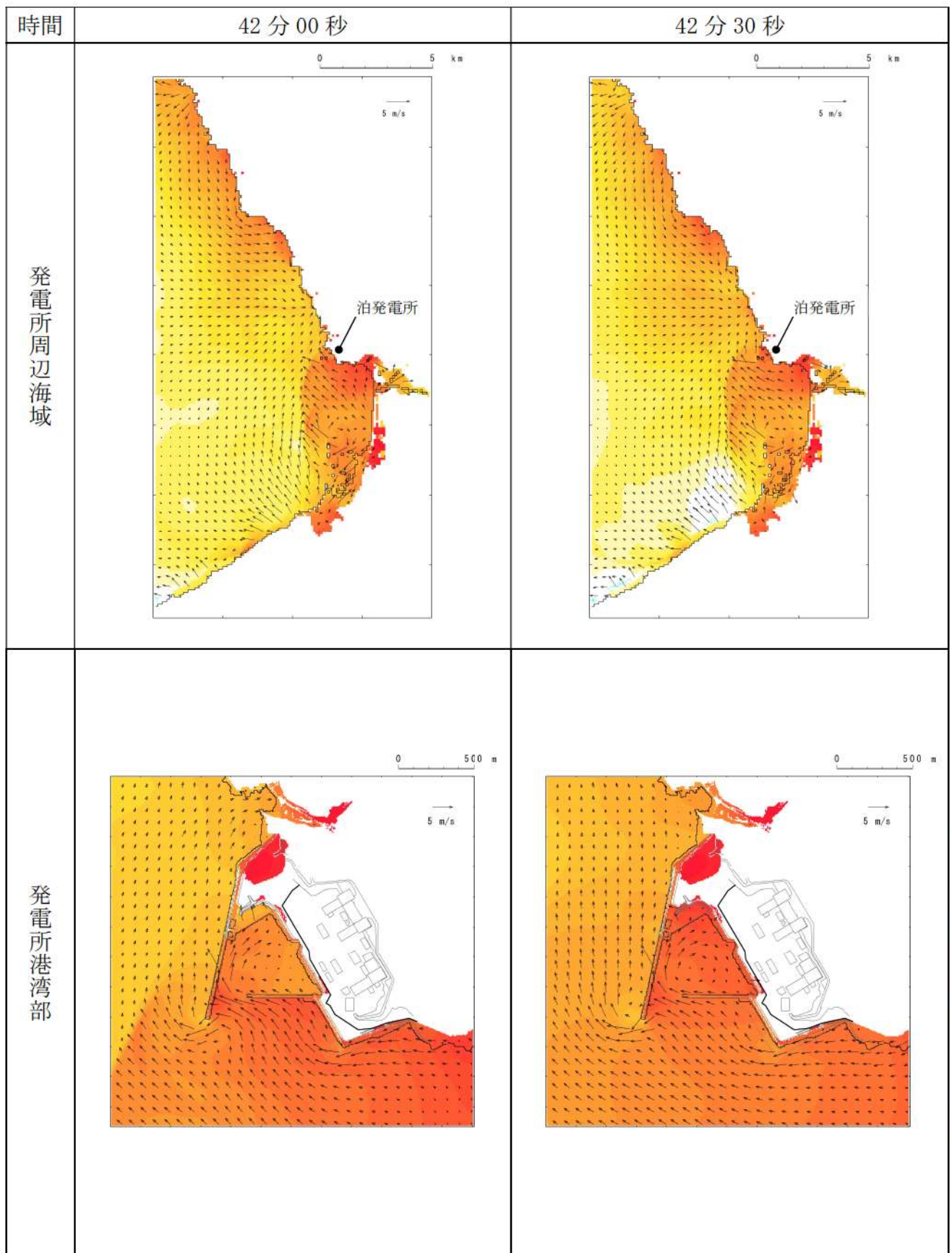


第5図-33 基準津波（波源D，防波堤損傷なし）の水位変動・流向ベクトル(33/53)

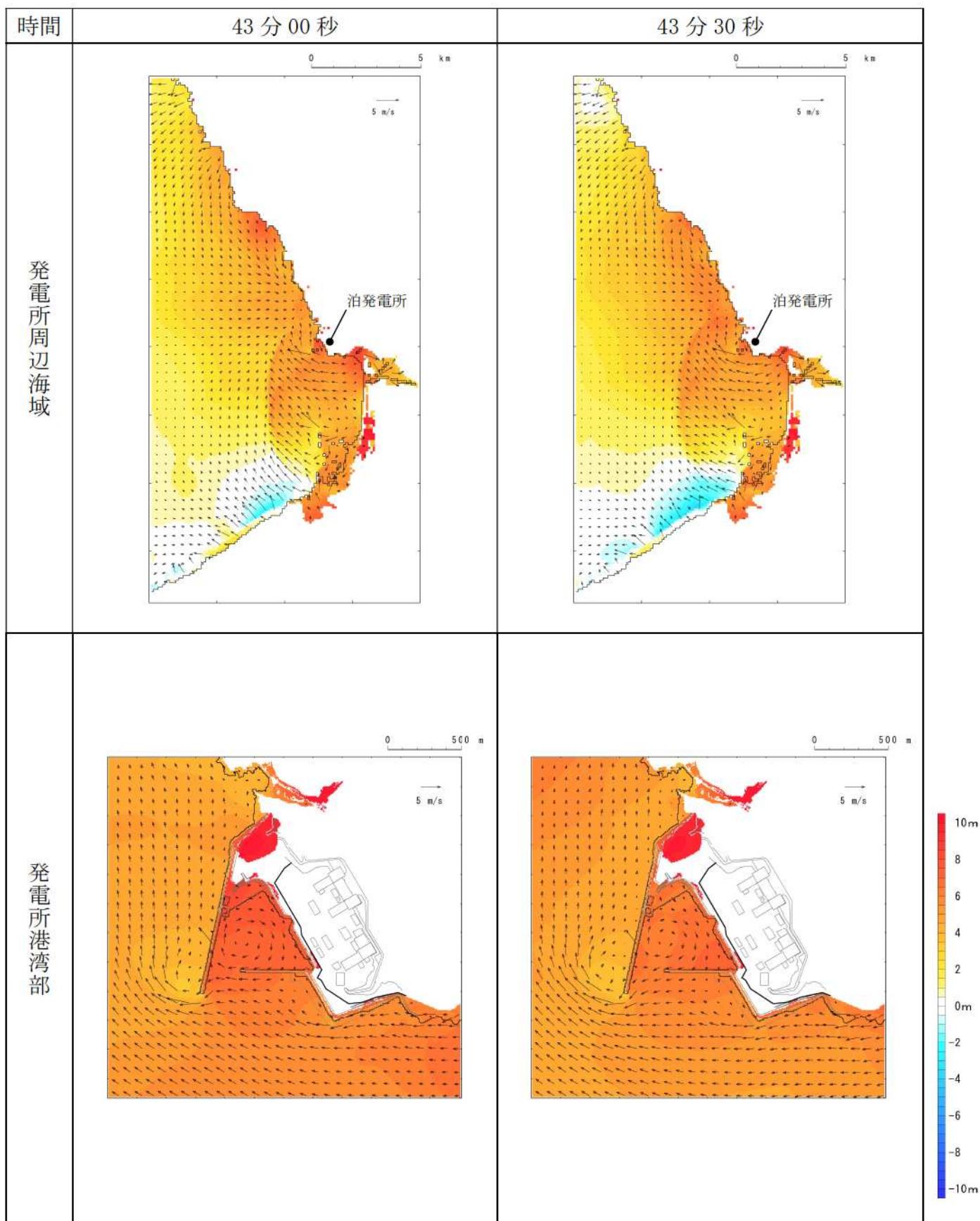


第5図-34 基準津波（波源D，防波堤損傷なし）の水位変動・流向ベクトル(34/53)



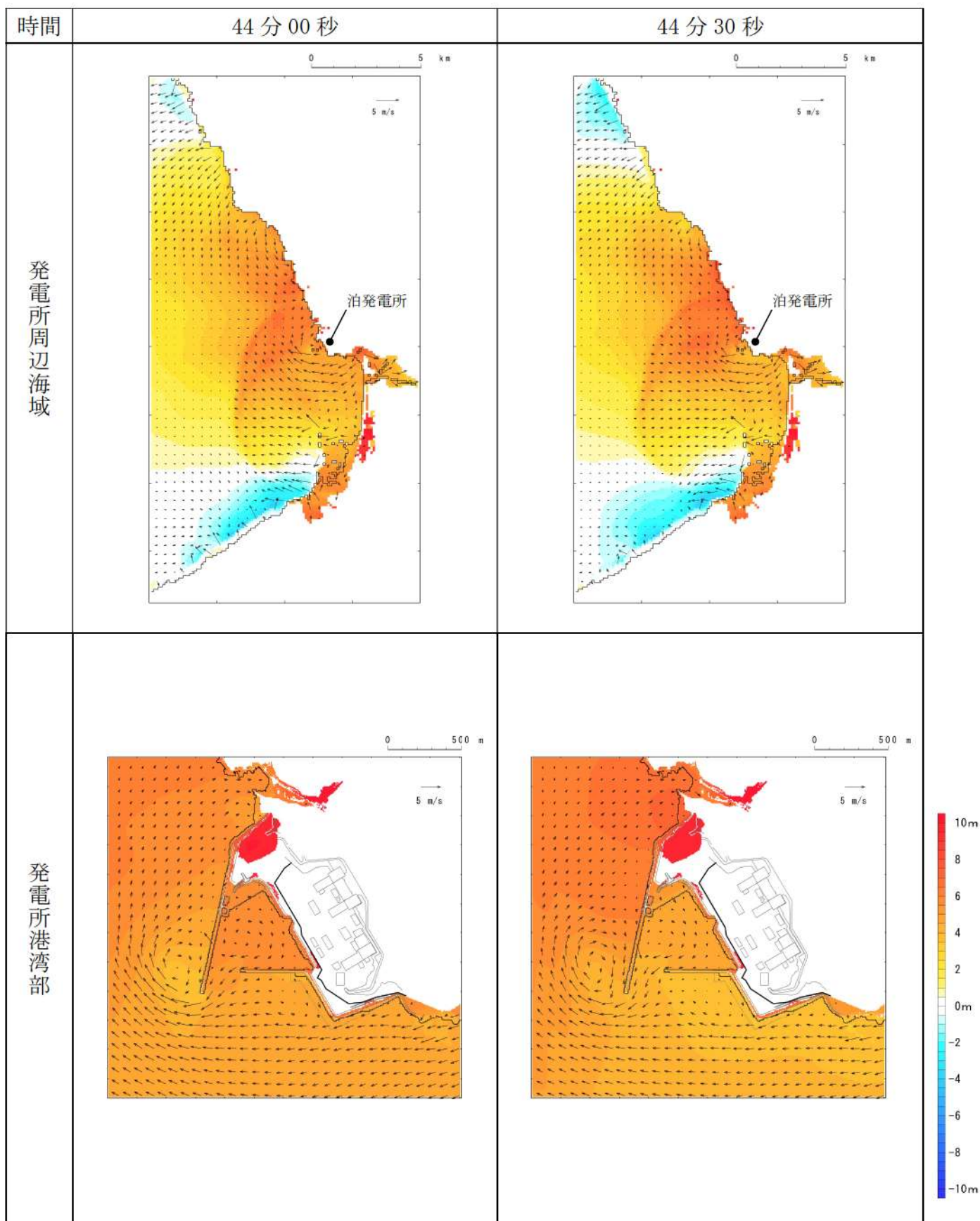


第5図-35 基準津波（波源D，防波堤損傷なし）の水位変動・流向ベクトル(35/53)

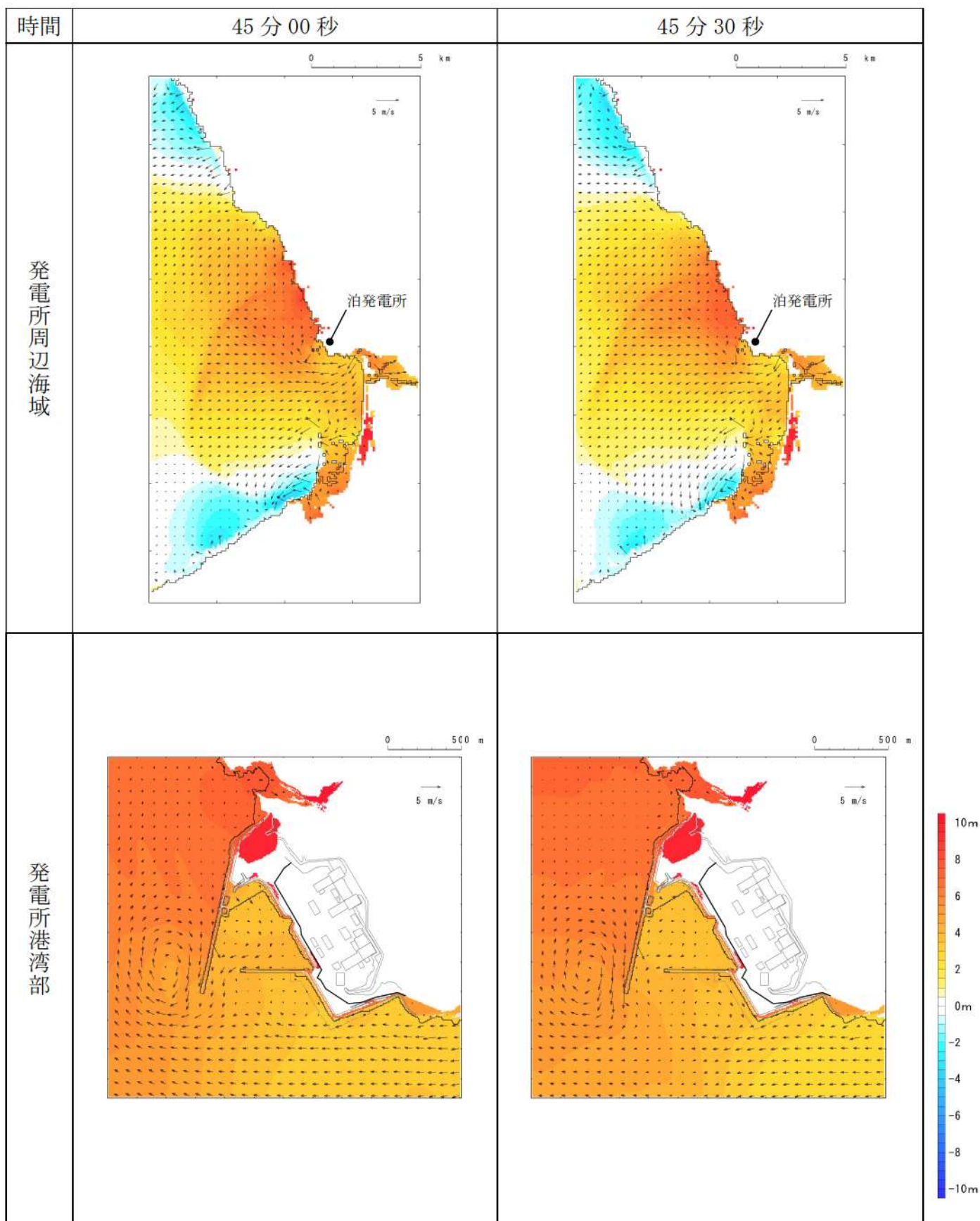


第5図-36 基準津波（波源D，防波堤損傷なし）の水位変動・流向ベクトル(36/53)



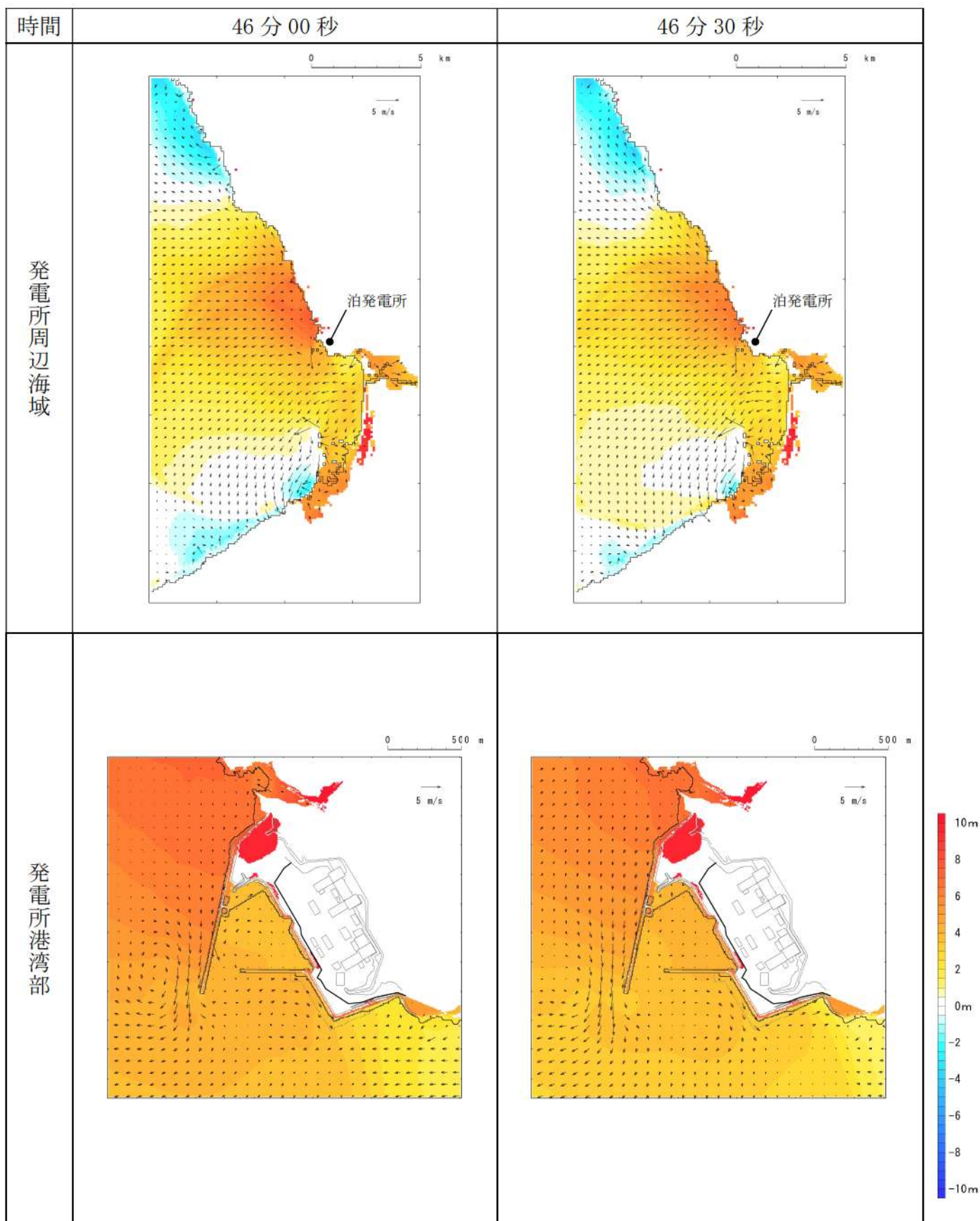


第5図-37 基準津波（波源D，防波堤損傷なし）の水位変動・流向ベクトル(37/53)

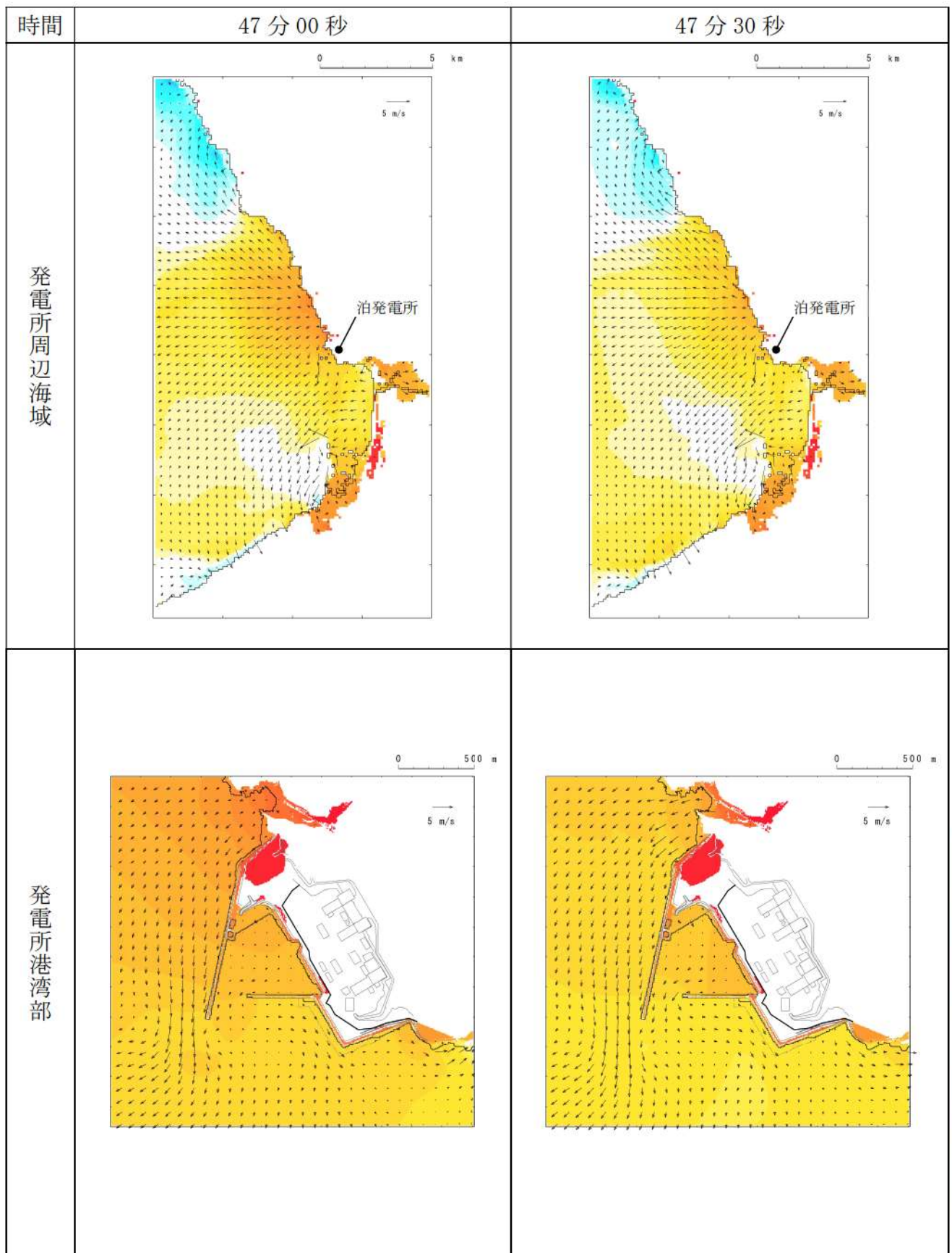


第5図-38 基準津波（波源D，防波堤損傷なし）の水位変動・流向ベクトル(38/53)



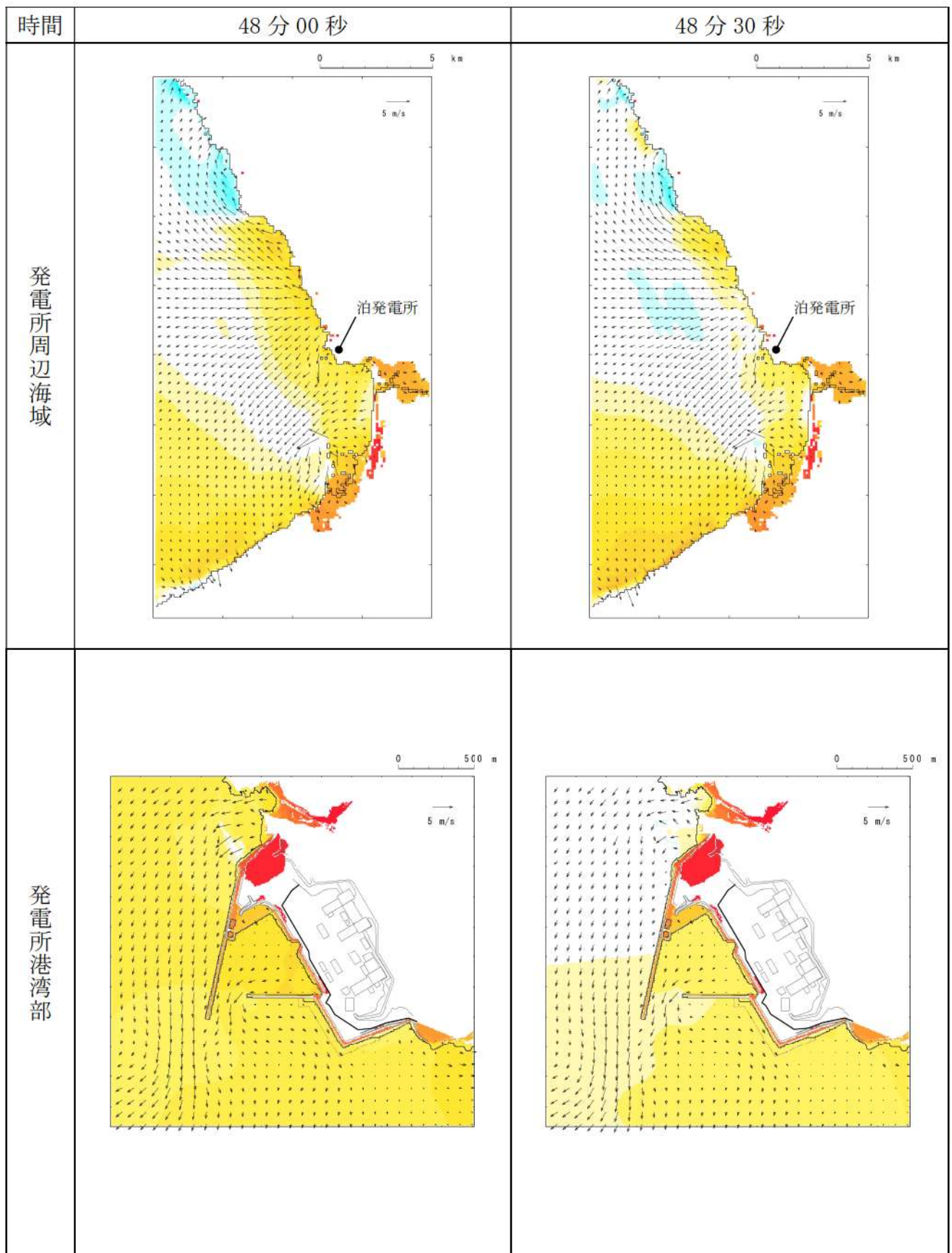


第5図-39 基準津波（波源D，防波堤損傷なし）の水位変動・流向ベクトル(39/53)

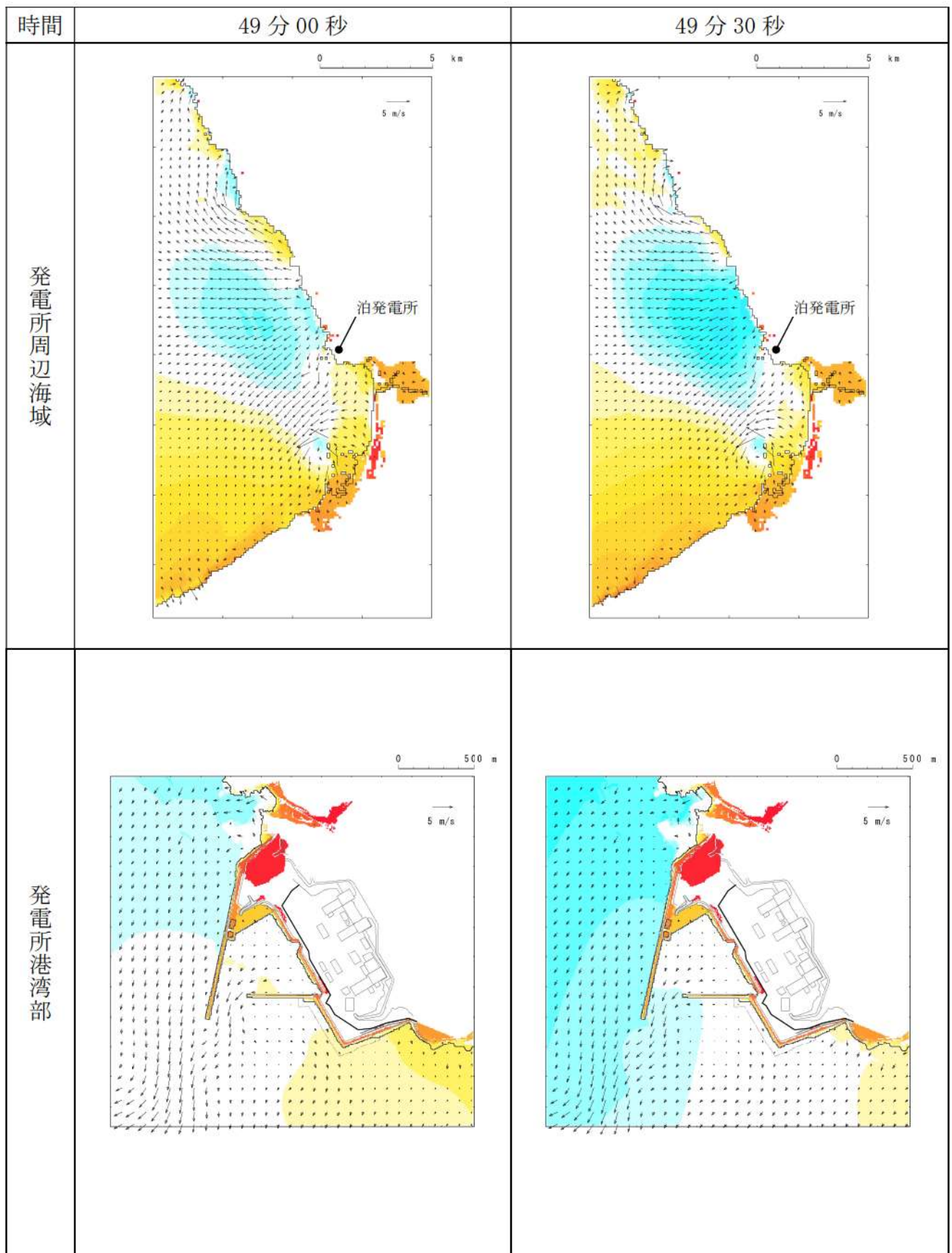


第5図-40 基準津波（波源D，防波堤損傷なし）の水位変動・流向ベクトル(40/53)



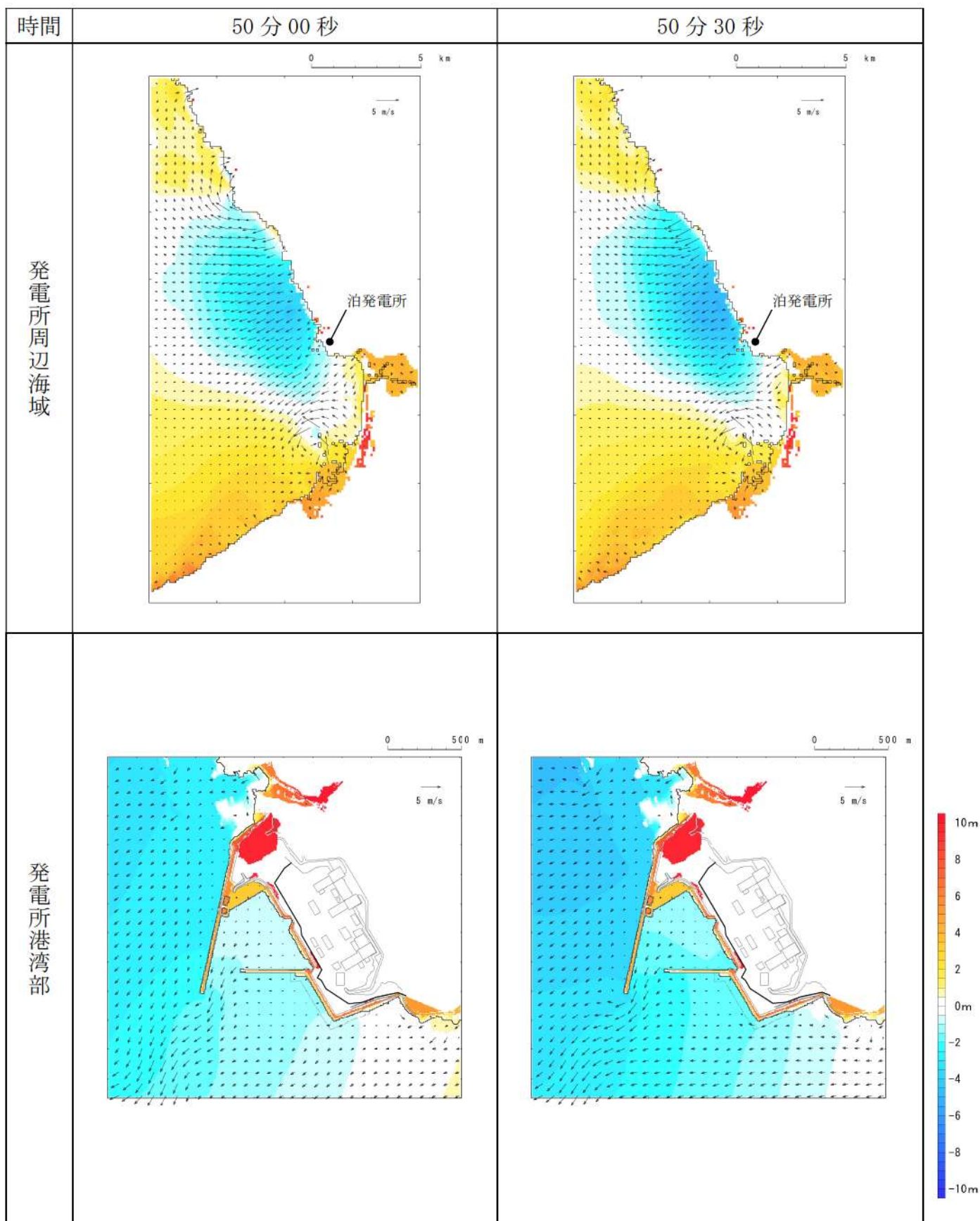


第5図-41 基準津波（波源D，防波堤損傷なし）の水位変動・流向ベクトル(41/53)

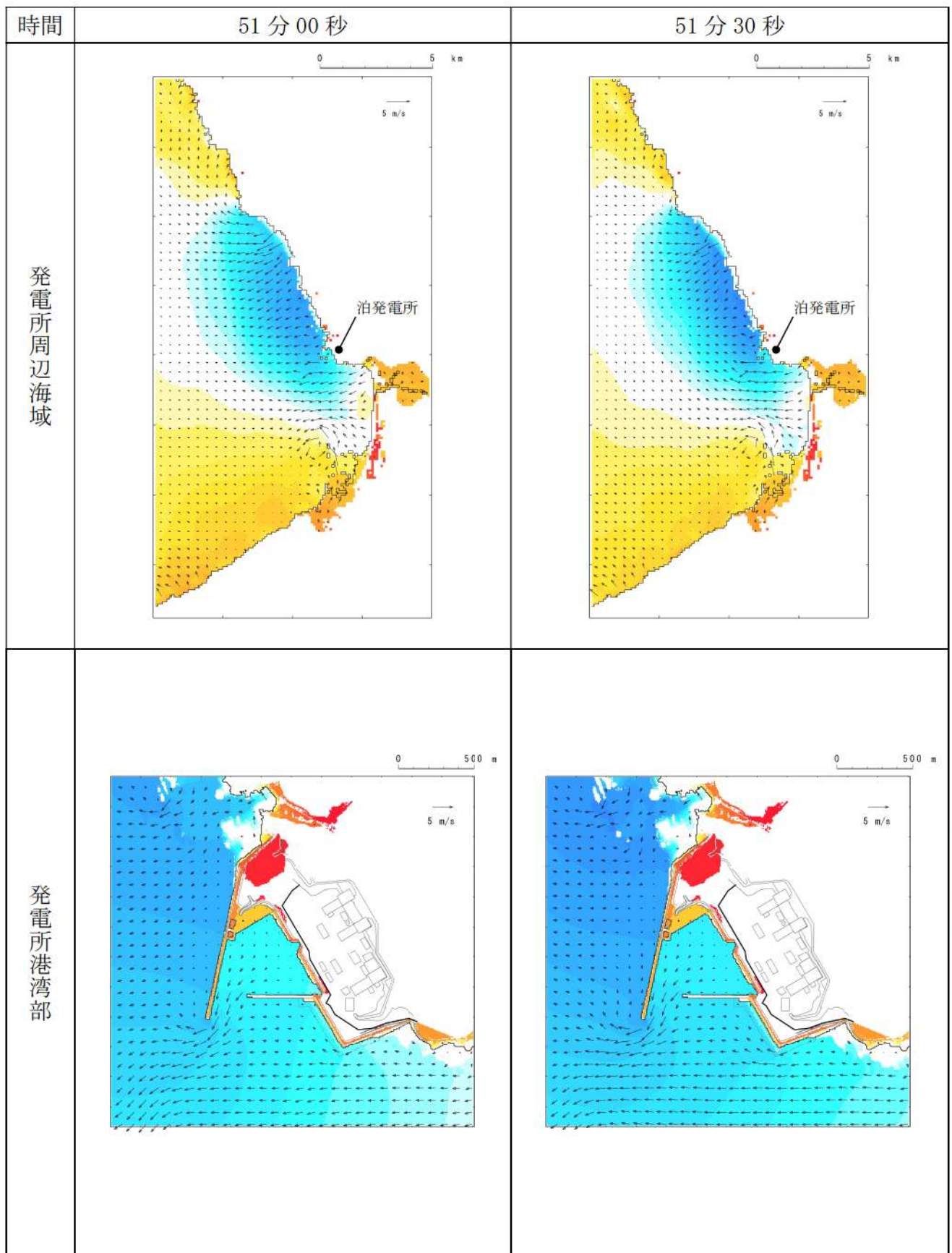


第5図-42 基準津波（波源D，防波堤損傷なし）の水位変動・流向ベクトル(42/53)



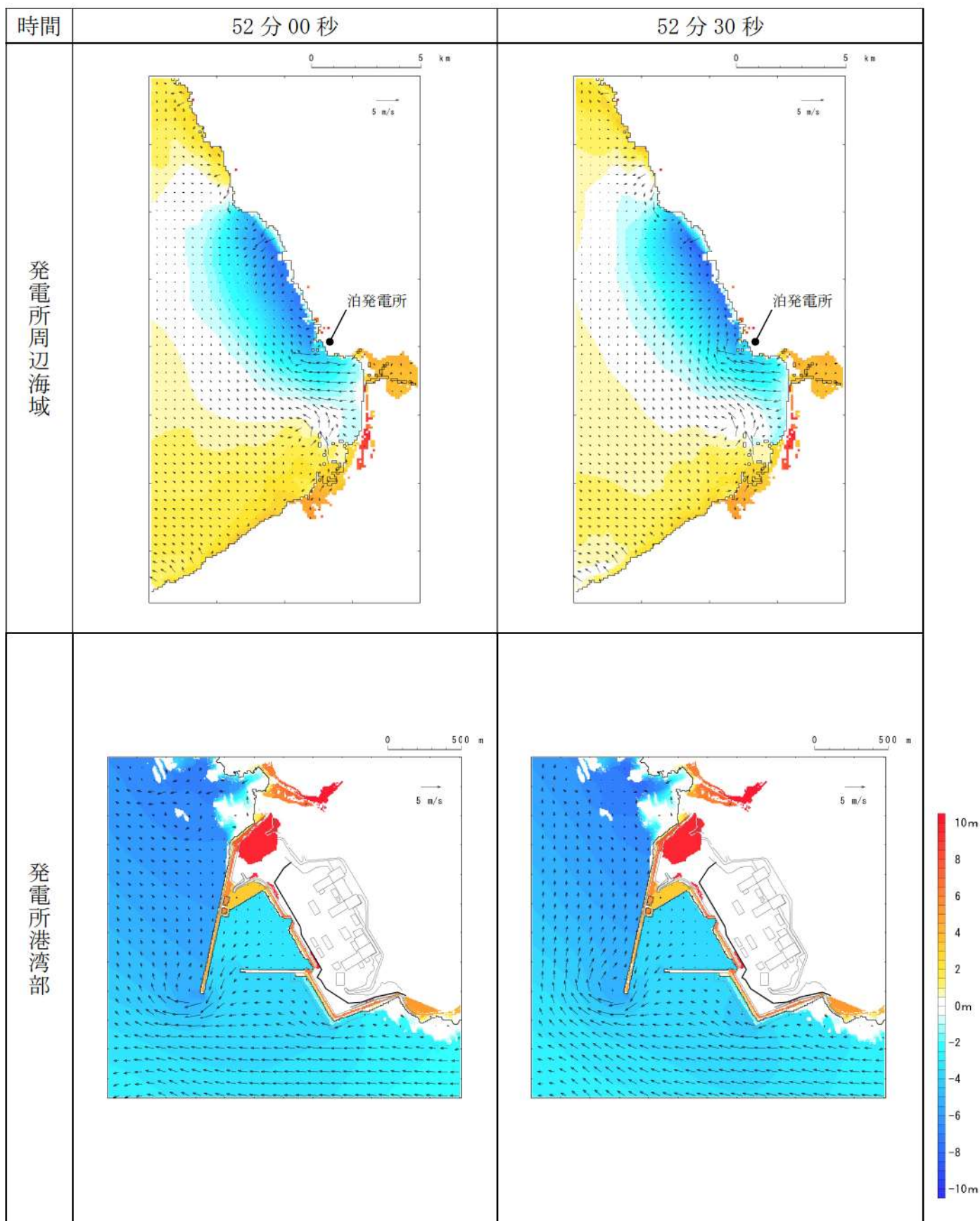


第5図-43 基準津波（波源D，防波堤損傷なし）の水位変動・流向ベクトル(43/53)

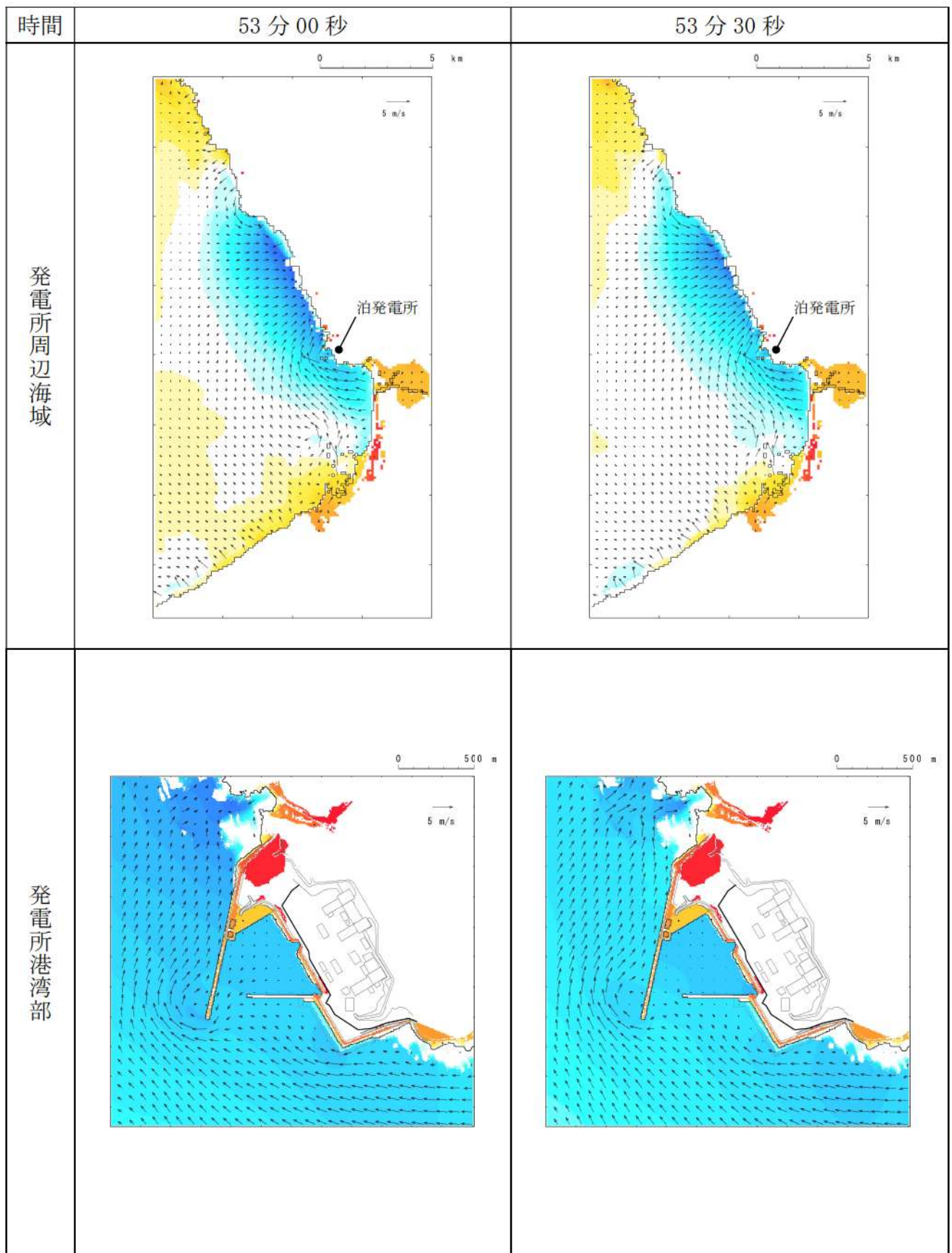


第5図-44 基準津波（波源D，防波堤損傷なし）の水位変動・流向ベクトル(44/53)



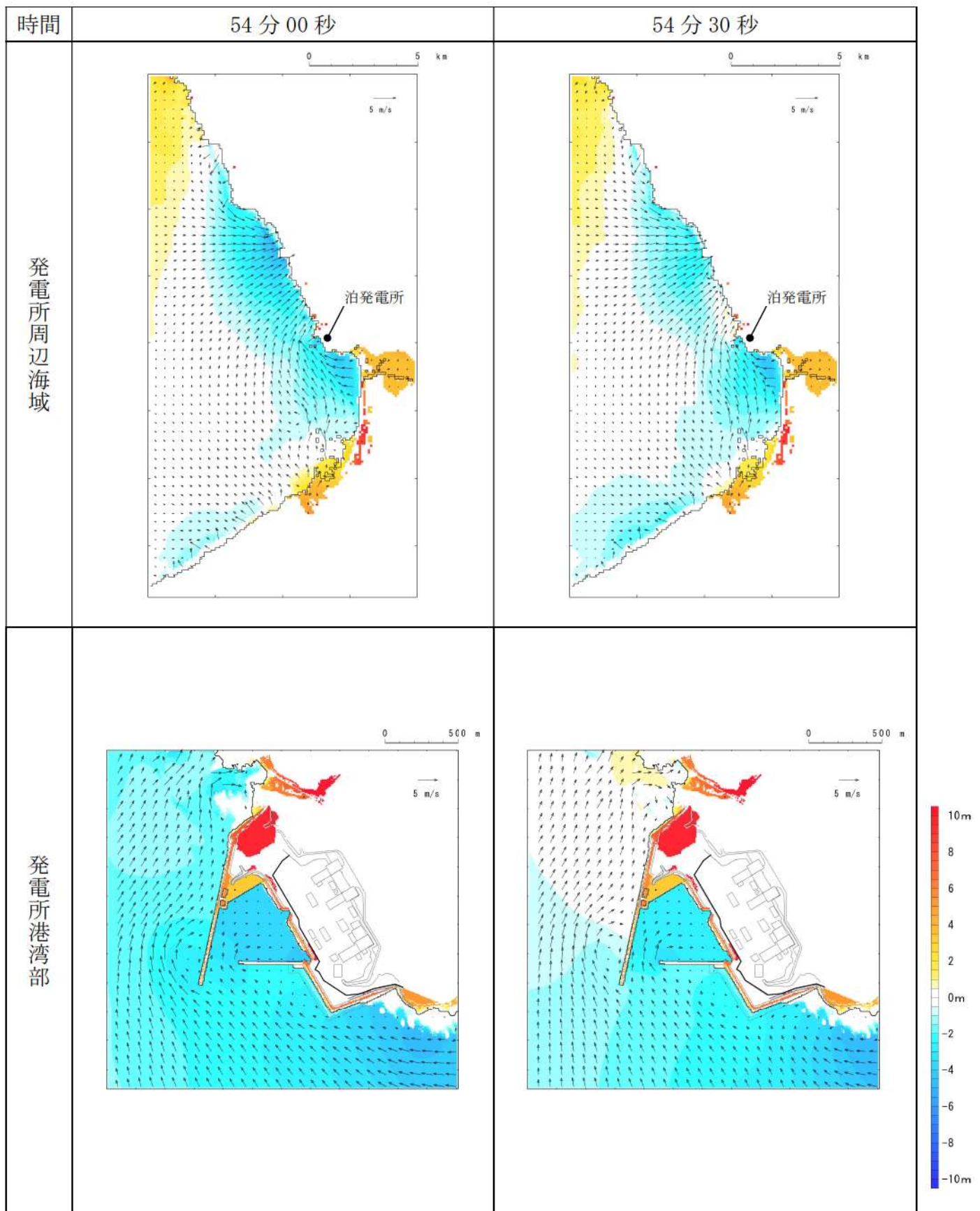


第5図-45 基準津波（波源D，防波堤損傷なし）の水位変動・流向ベクトル(45/53)

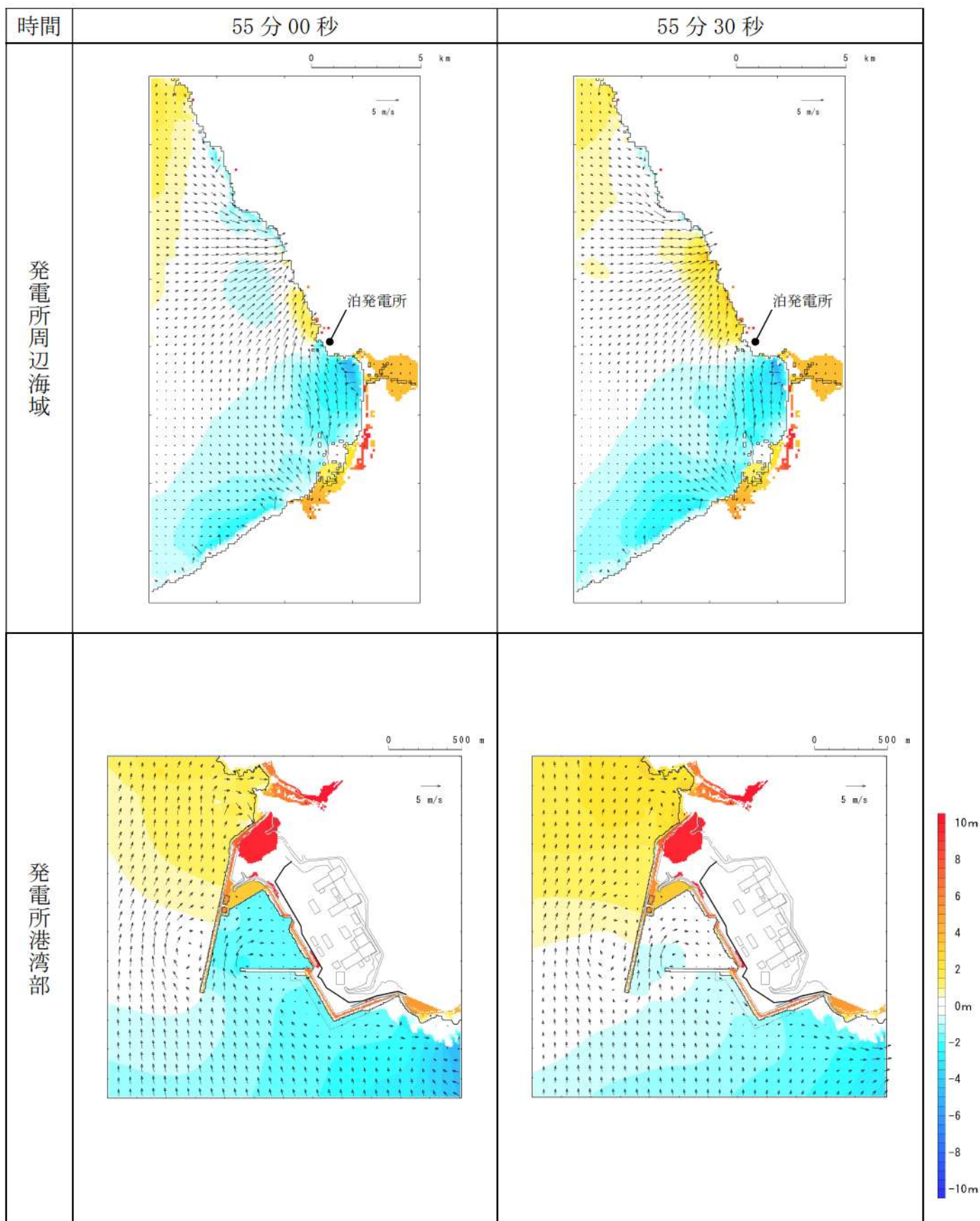


第5図-46 基準津波（波源D，防波堤損傷なし）の水位変動・流向ベクトル(46/53)



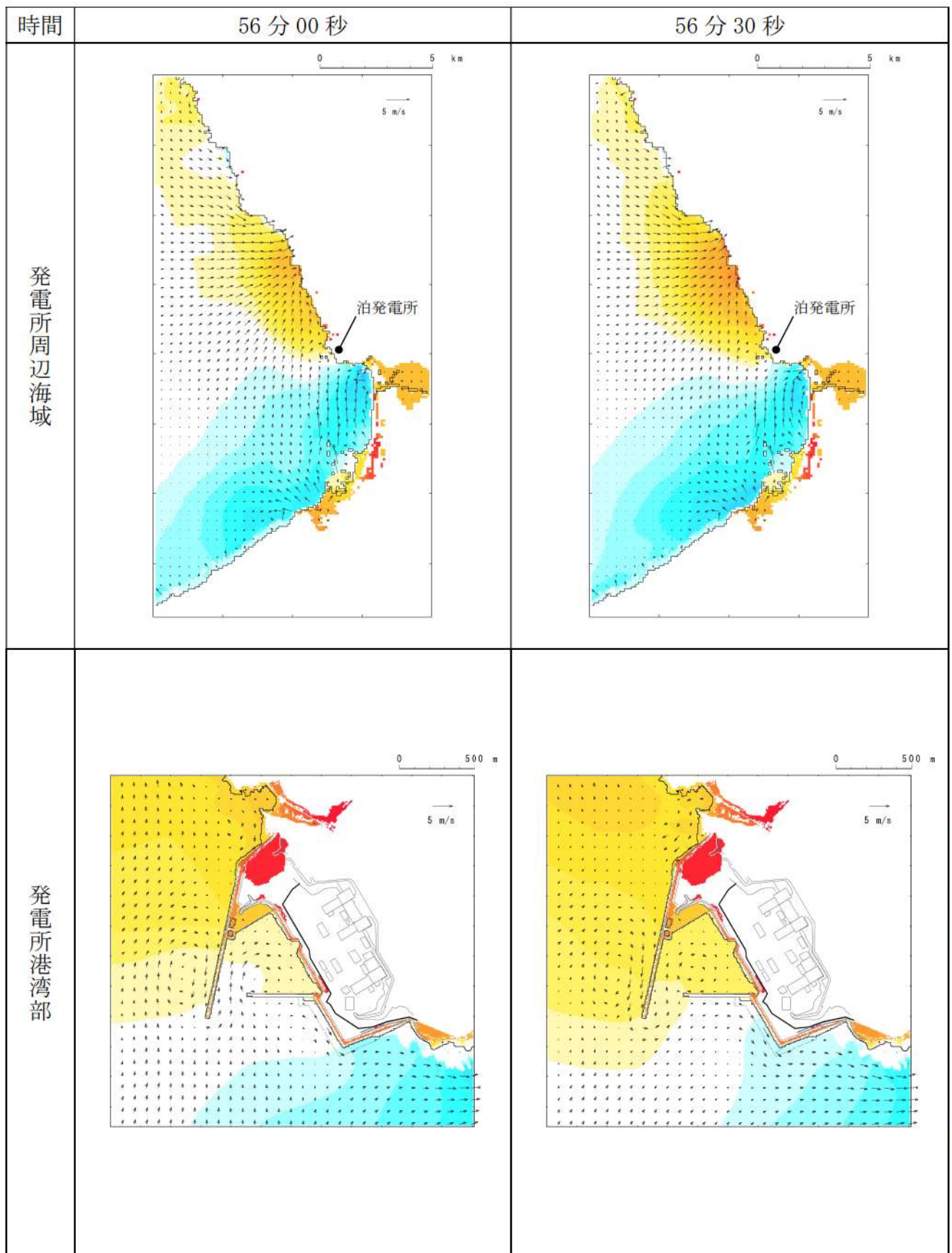


第5図-47 基準津波（波源D，防波堤損傷なし）の水位変動・流向ベクトル(47/53)

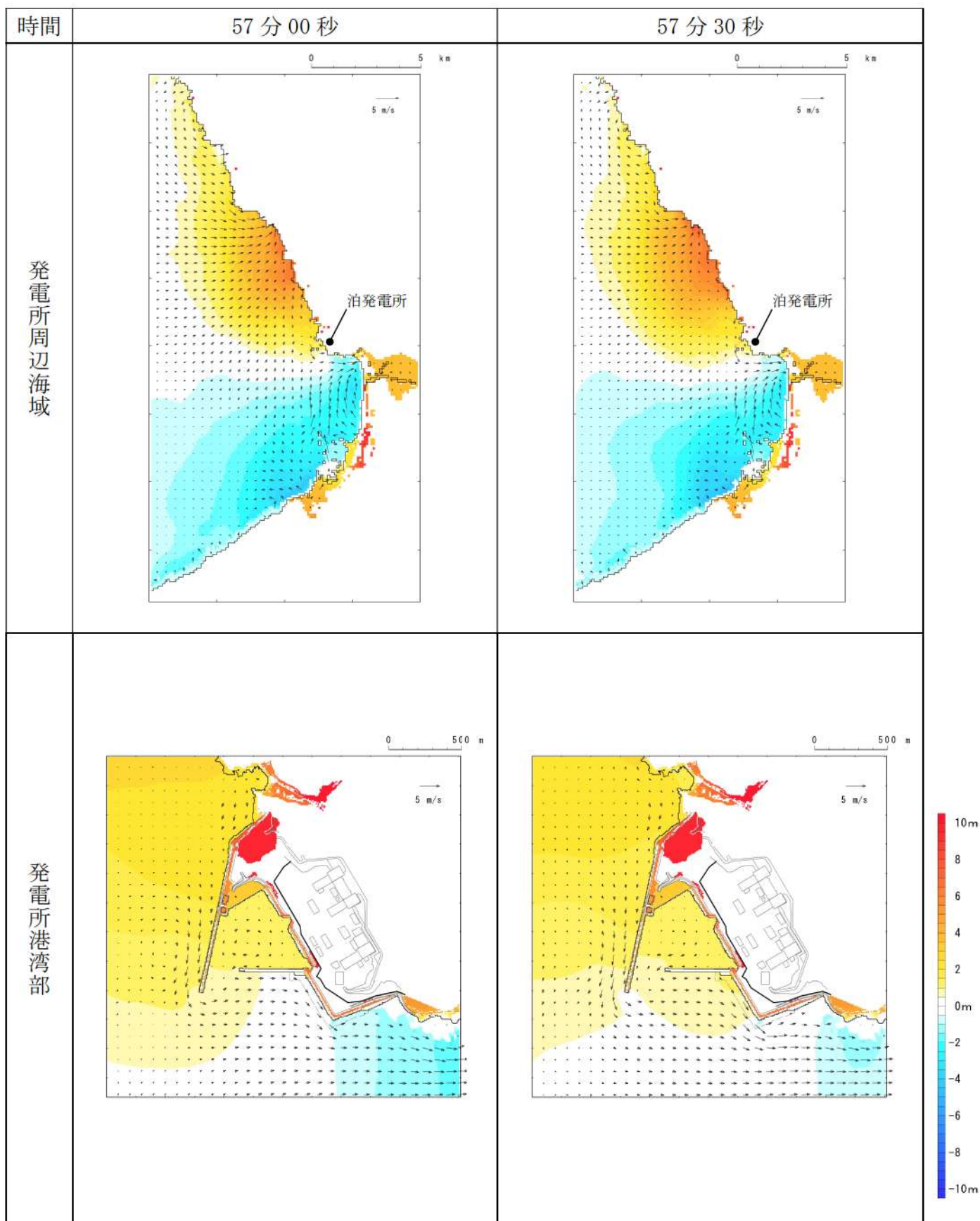


第5図-48 基準津波（波源D，防波堤損傷なし）の水位変動・流向ベクトル(48/53)



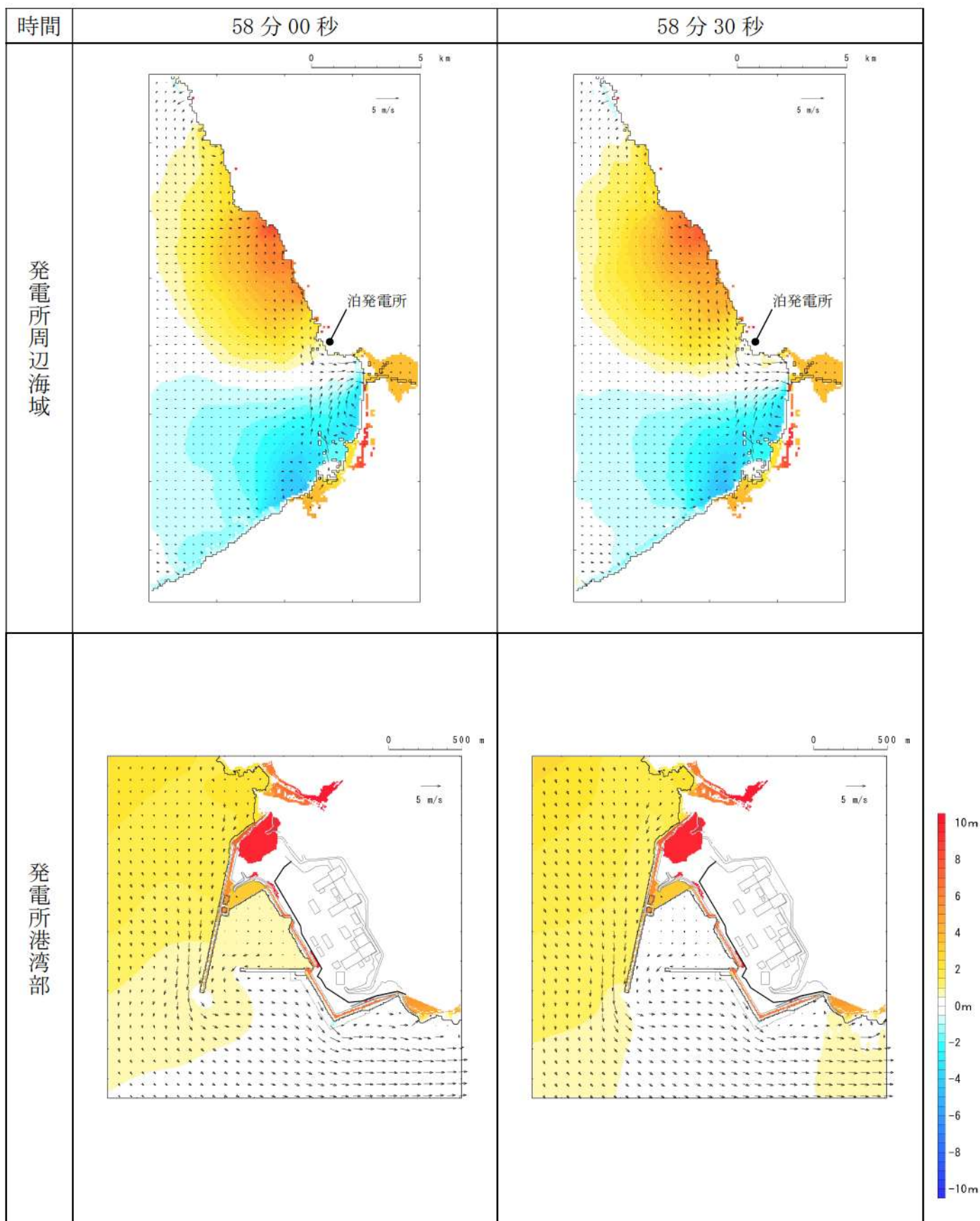


第5図-49 基準津波（波源D，防波堤損傷なし）の水位変動・流向ベクトル(49/53)

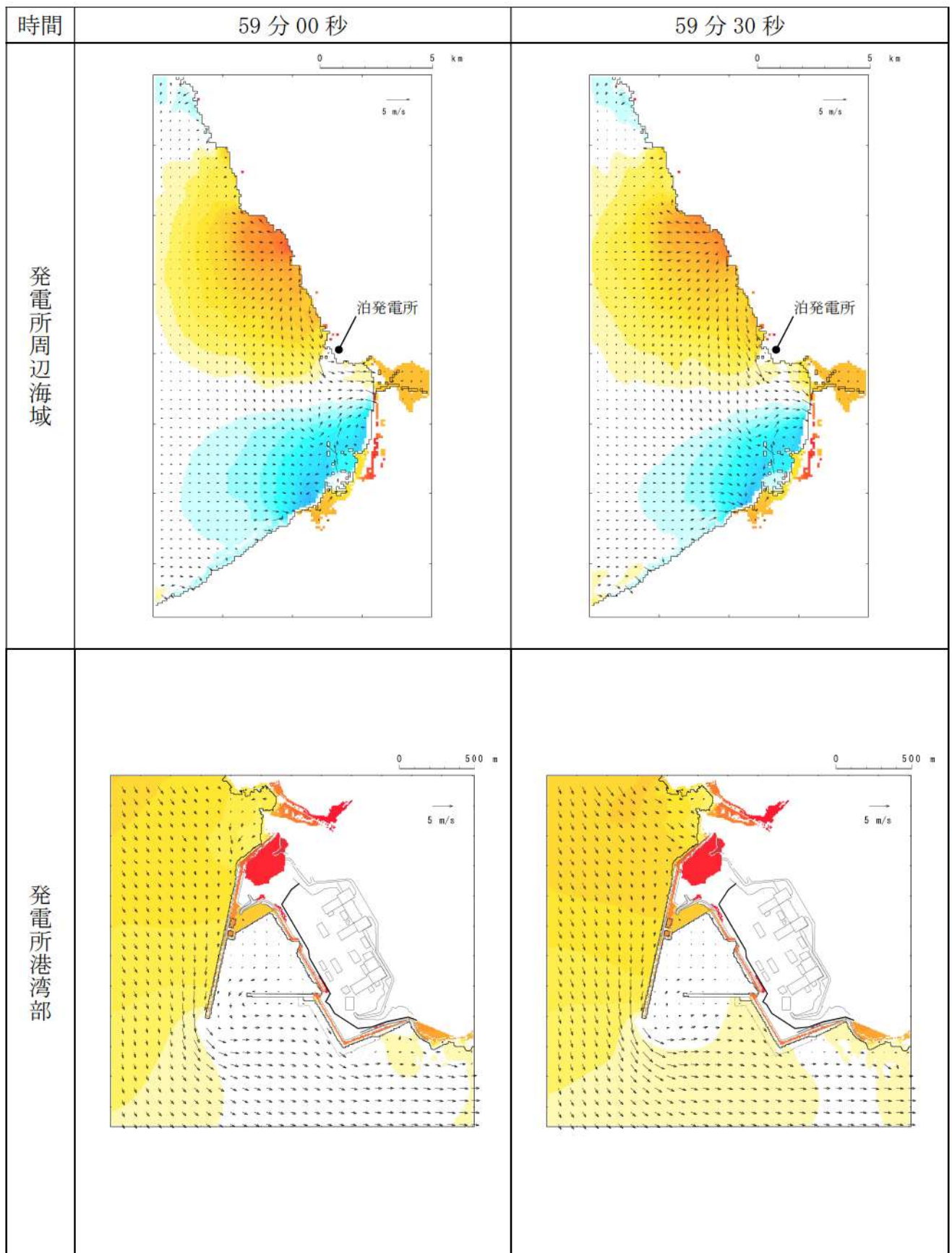


第5図-50 基準津波（波源D，防波堤損傷なし）の水位変動・流向ベクトル(50/53)



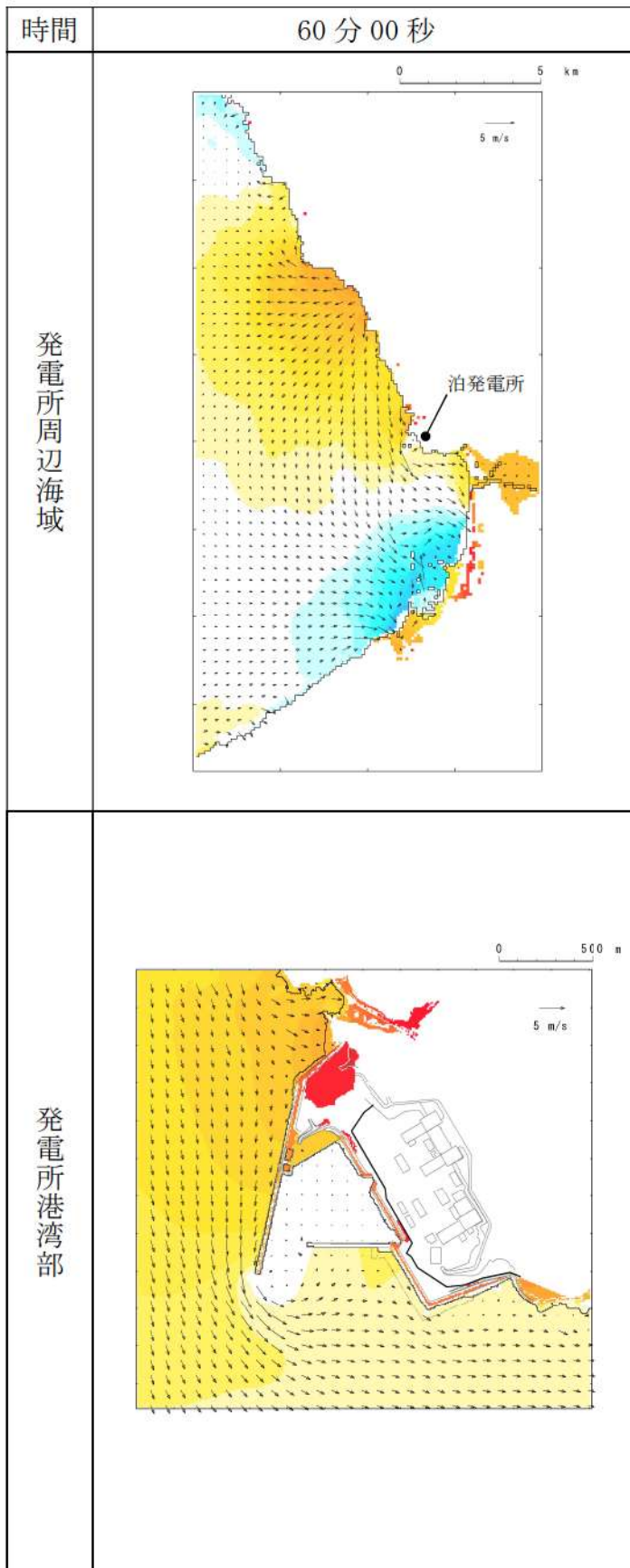


第5図-51 基準津波（波源D，防波堤損傷なし）の水位変動・流向ベクトル(51/53)

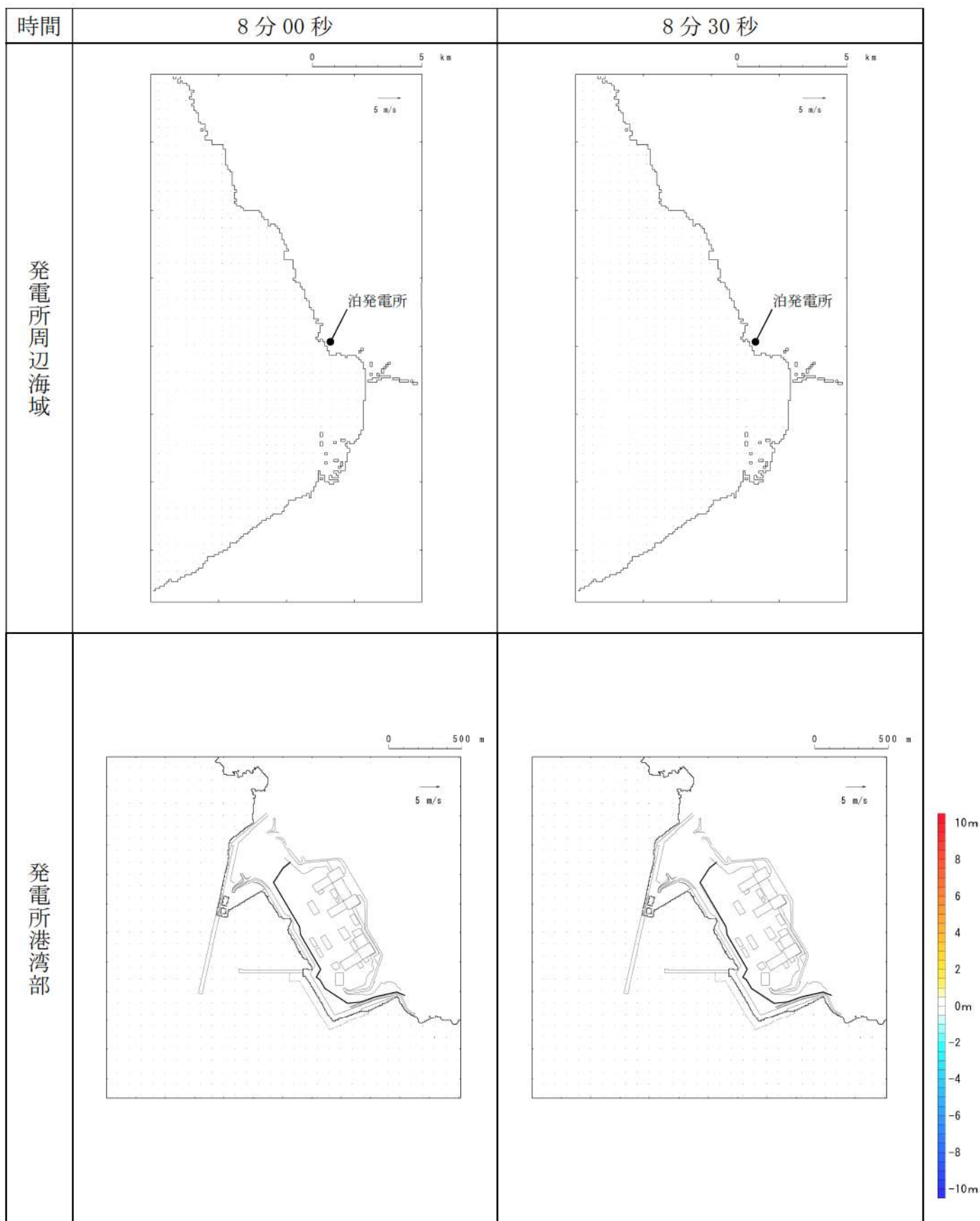


第5図-52 基準津波（波源D，防波堤損傷なし）の水位変動・流向ベクトル(52/53)



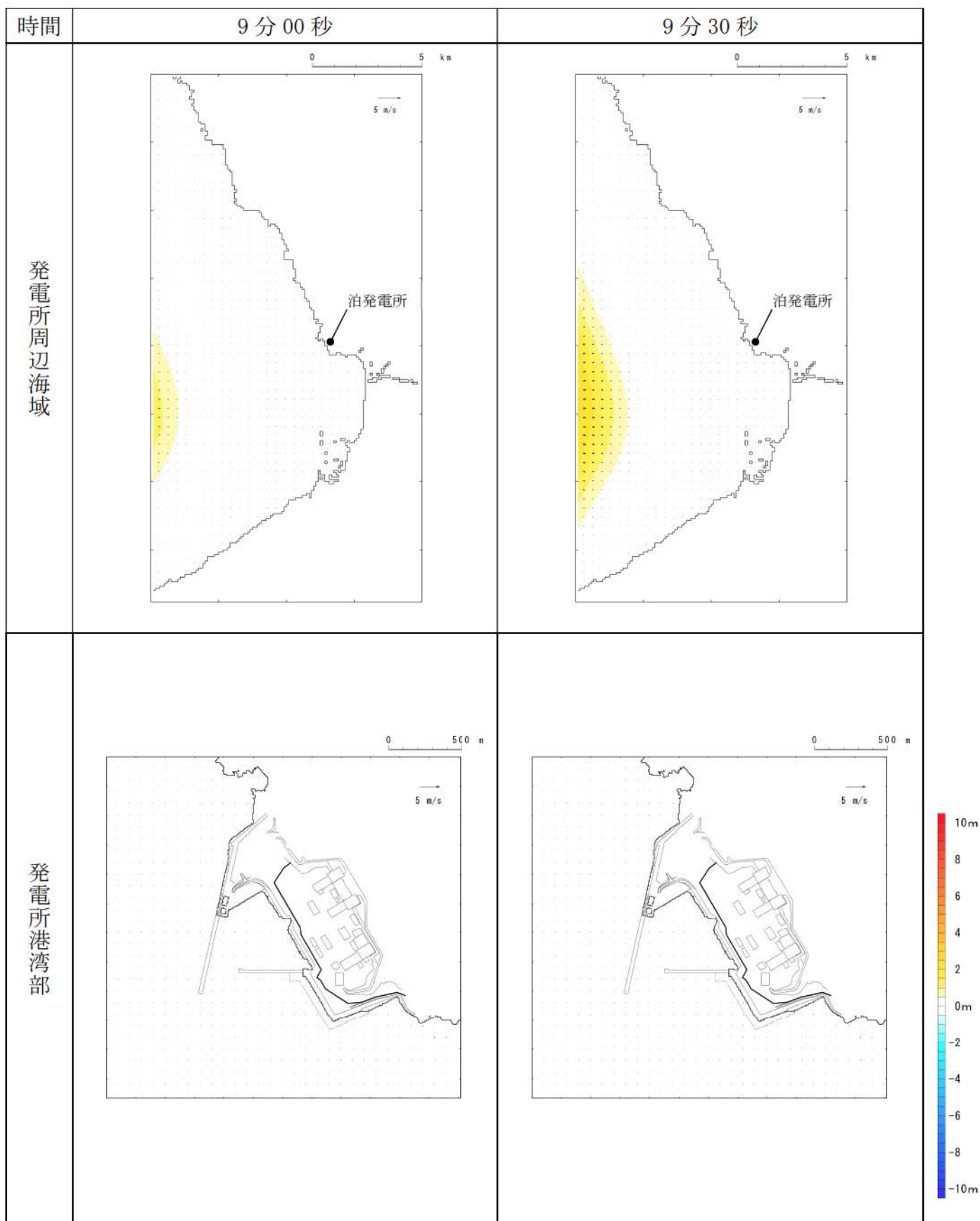


第5図-53 基準津波（波源D，防波堤損傷なし）の水位変動・流向ベクトル(53/53)

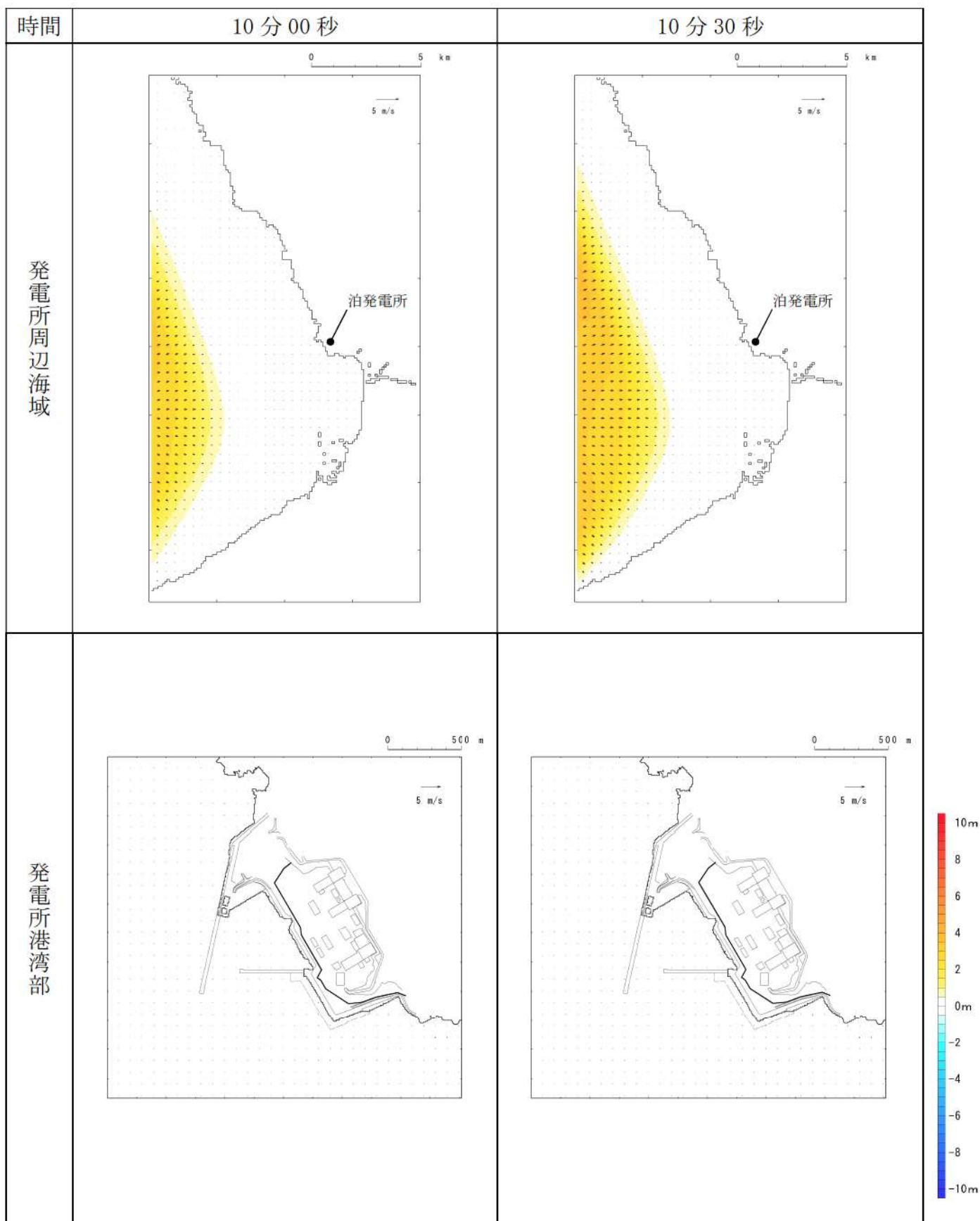


第6図-1 基準津波（波源D，北及び南防波堤損傷）の水位変動・流向ベクトル(1/53)



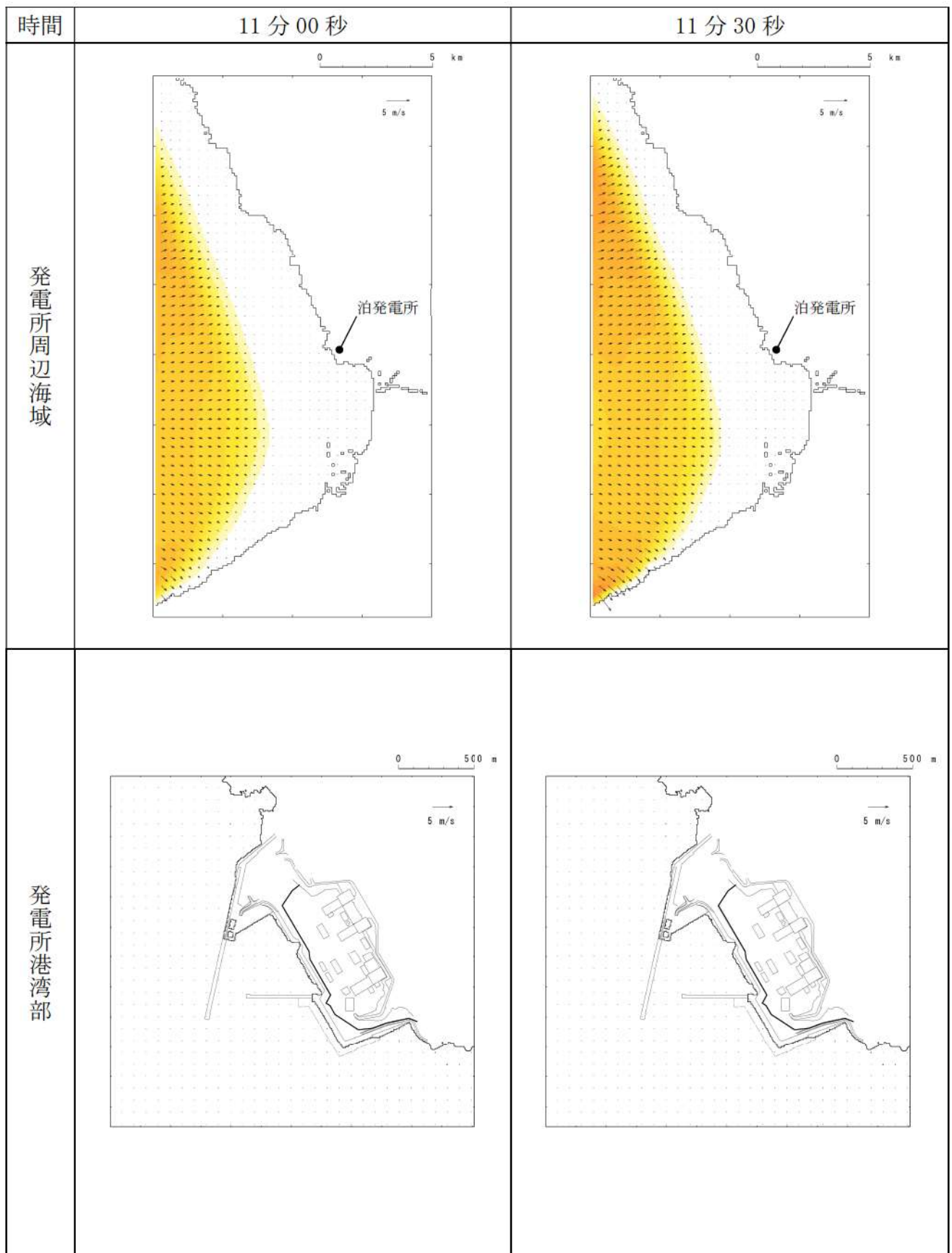


第6図-2 基準津波（波源D，北及び南防波堤損傷）の水位変動・流向ベクトル(2/53)

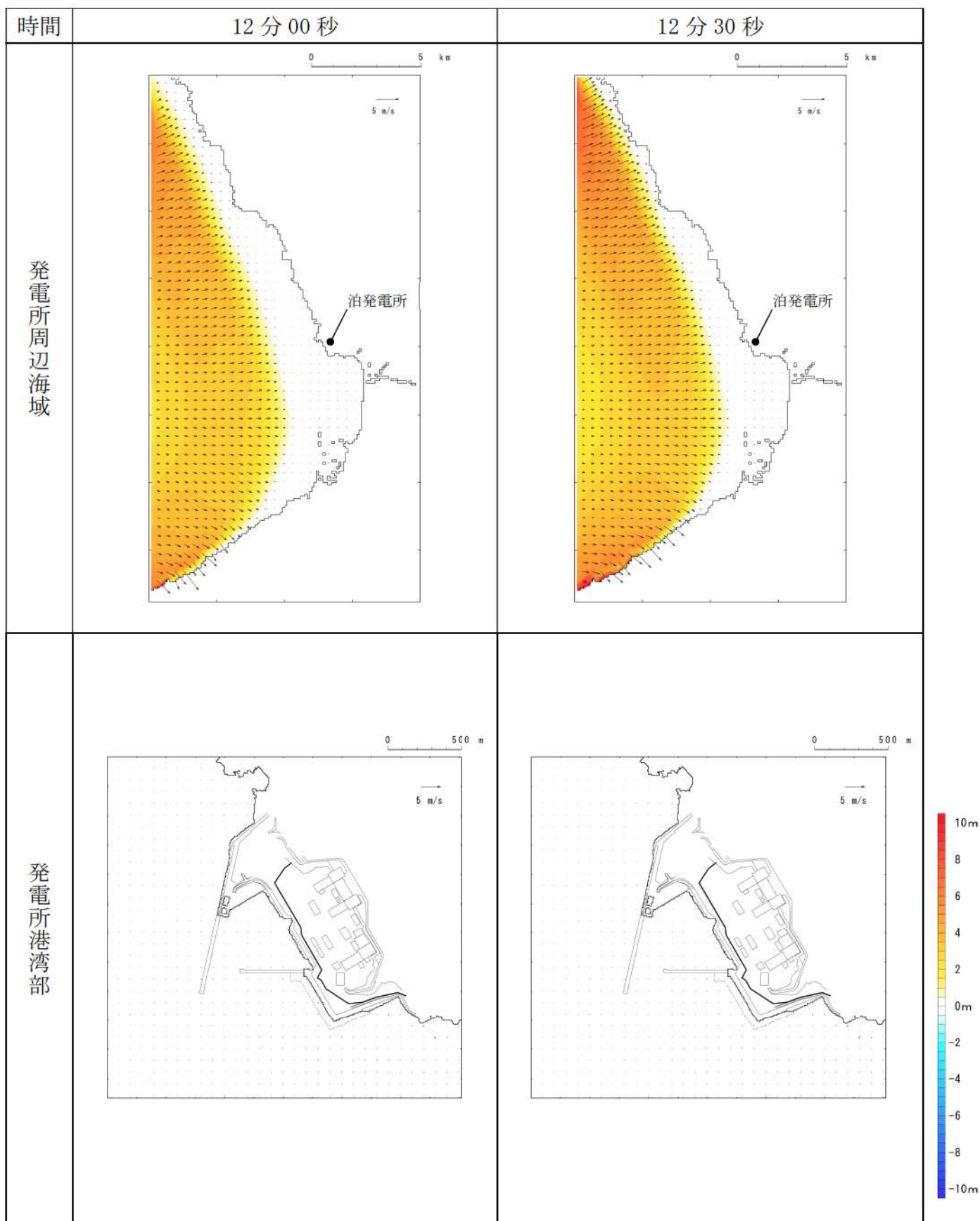


第6図-3 基準津波（波源D，北及び南防波堤損傷）の水位変動・流向ベクトル(3/53)

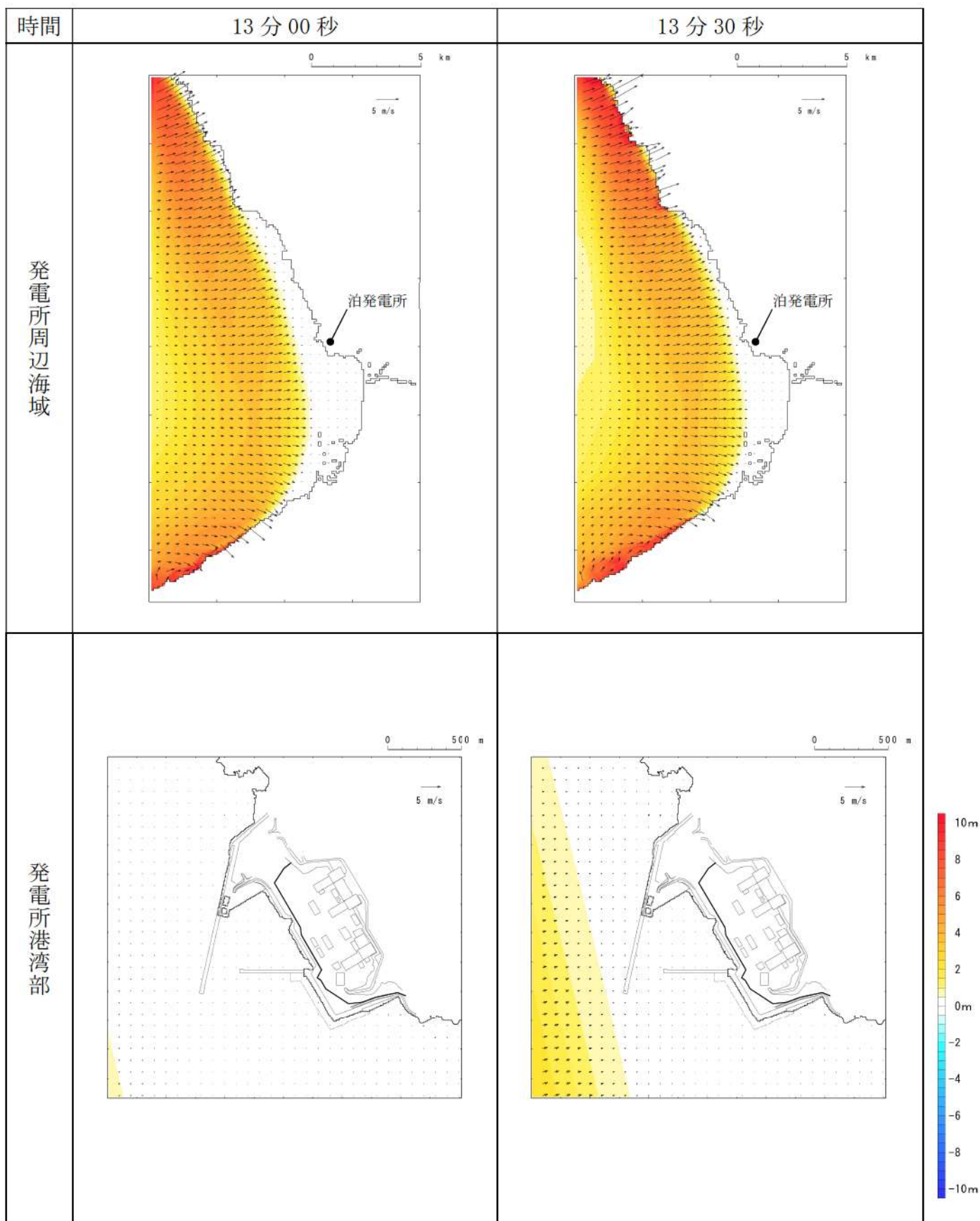




第6図-4 基準津波（波源D，北及び南防波堤損傷）の水位変動・流向ベクトル(4/53)

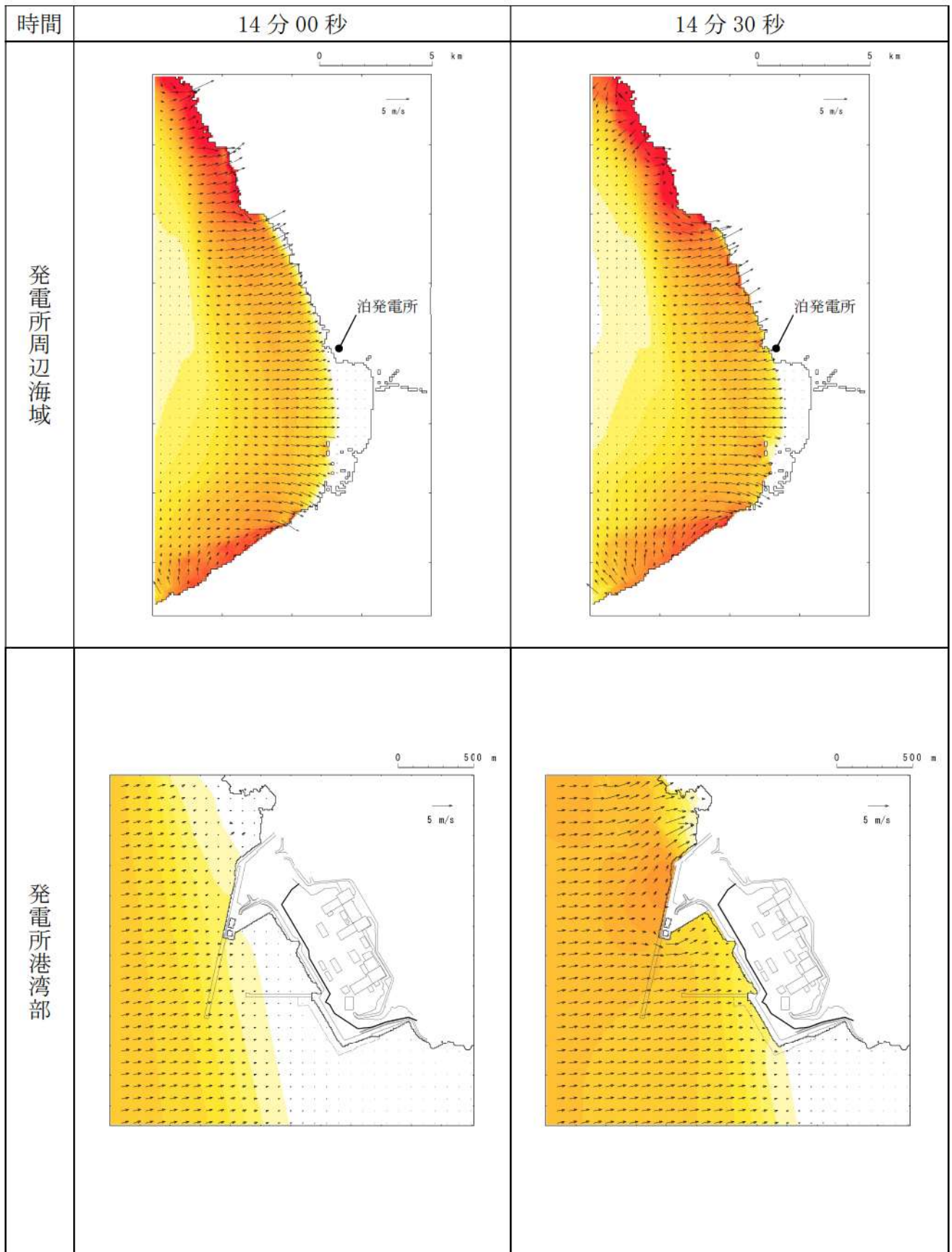


第6図-5 基準津波（波源D，北及び南防波堤損傷）の水位変動・流向ベクトル(5/53)

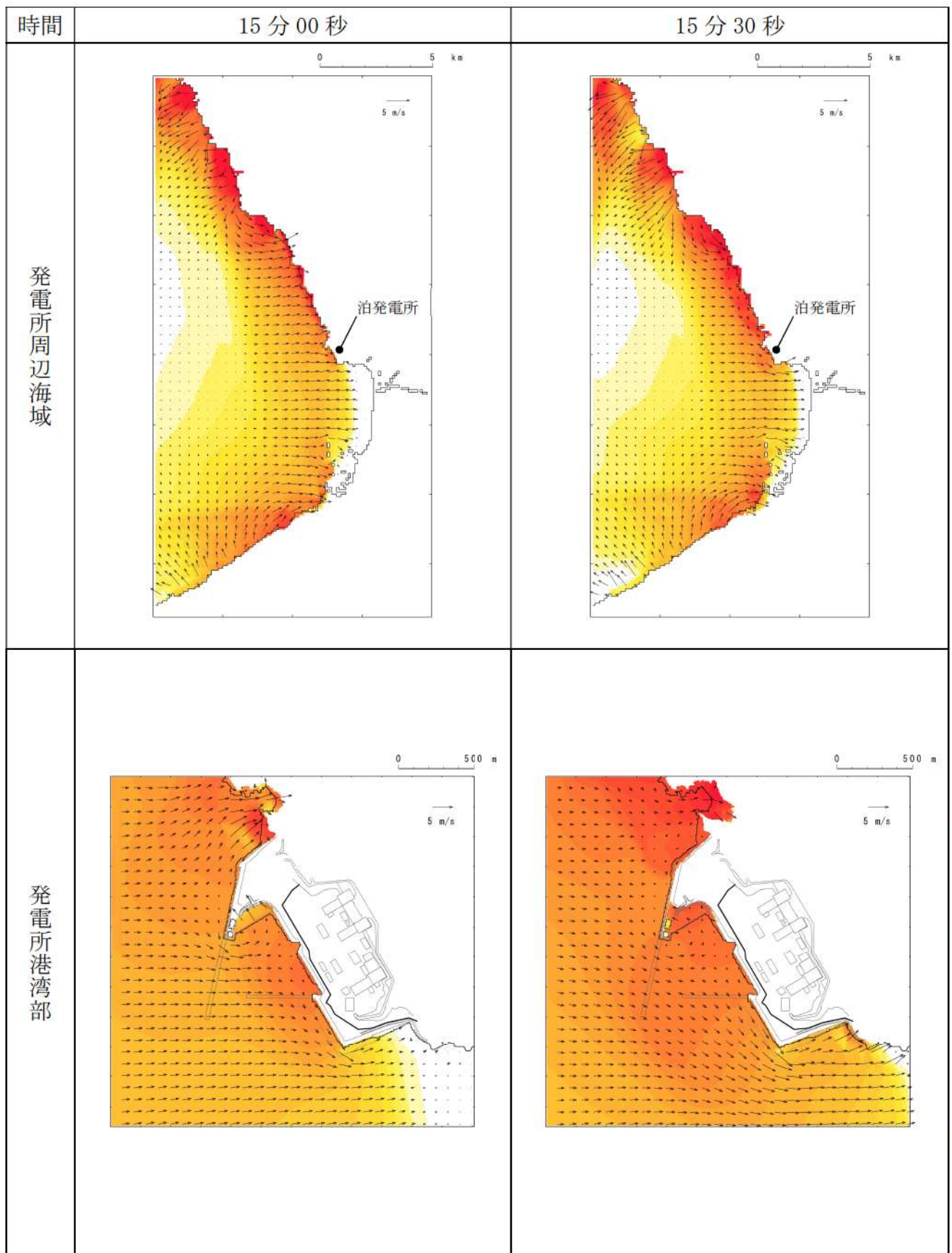


第6図-6 基準津波（波源D，北及び南防波堤損傷）の水位変動・流向ベクトル(6/53)



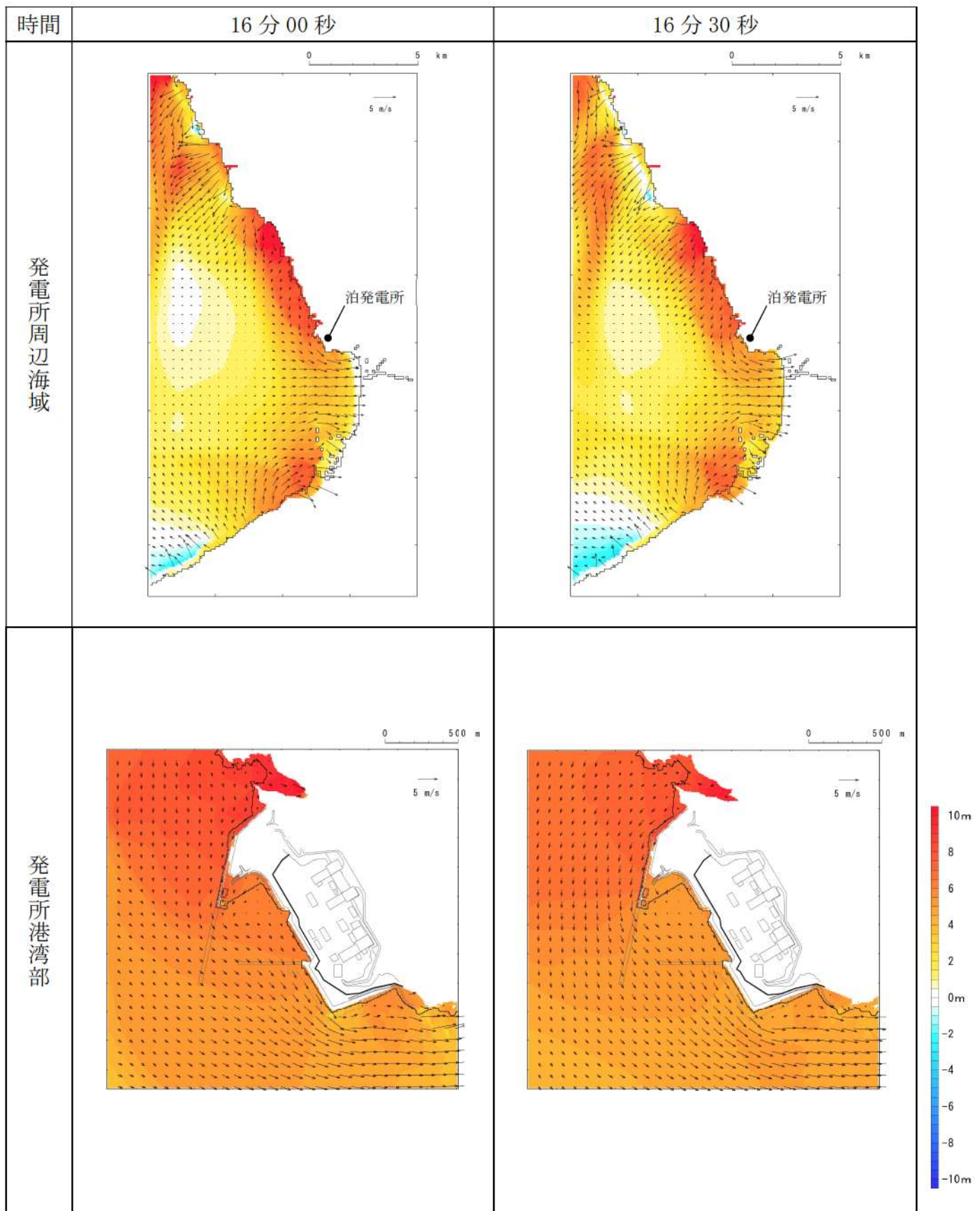


第6図-7 基準津波（波源D，北及び南防波堤損傷）の水位変動・流向ベクトル(7/53)



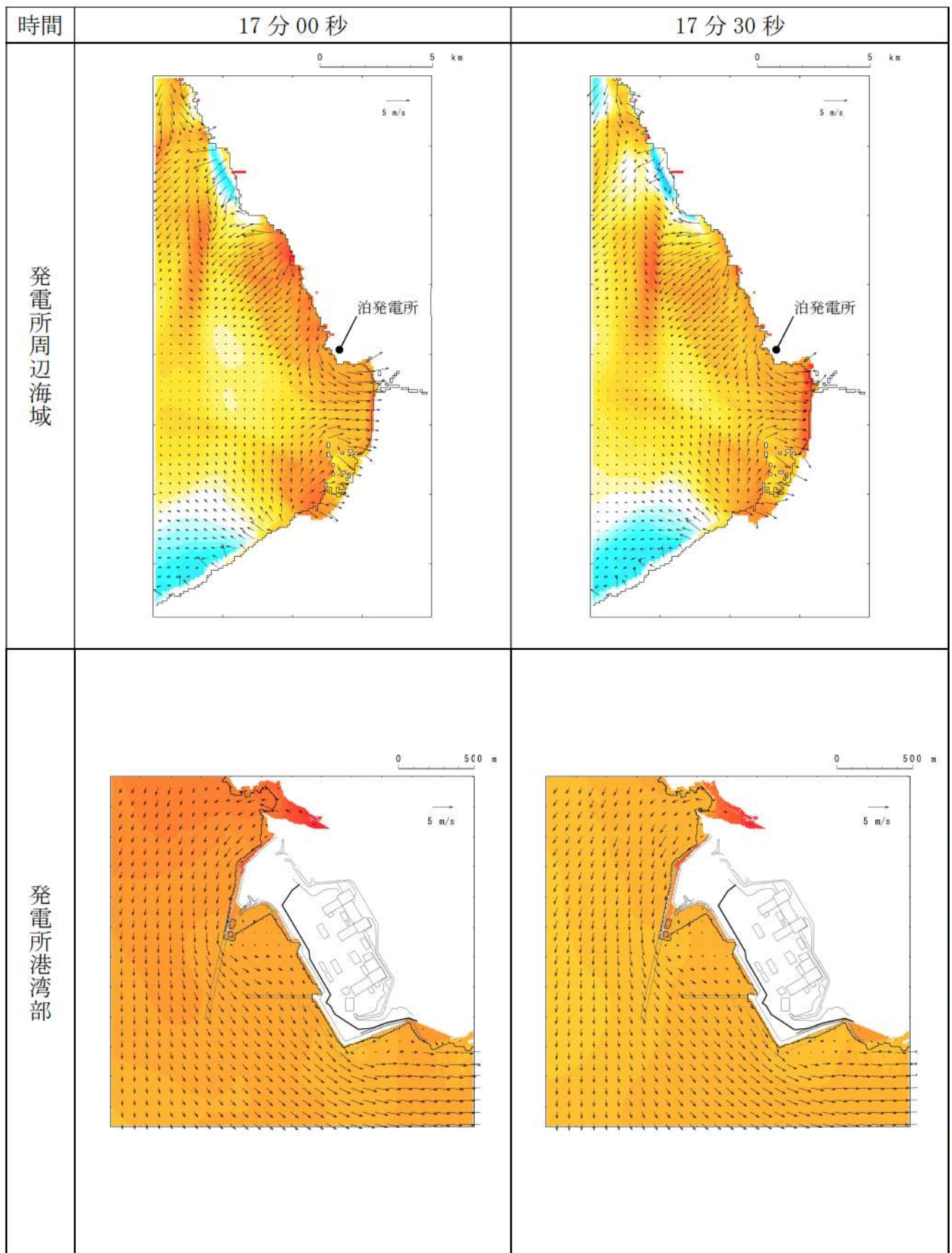
第6図-8 基準津波（波源D，北及び南防波堤損傷）の水位変動・流向ベクトル(8/53)



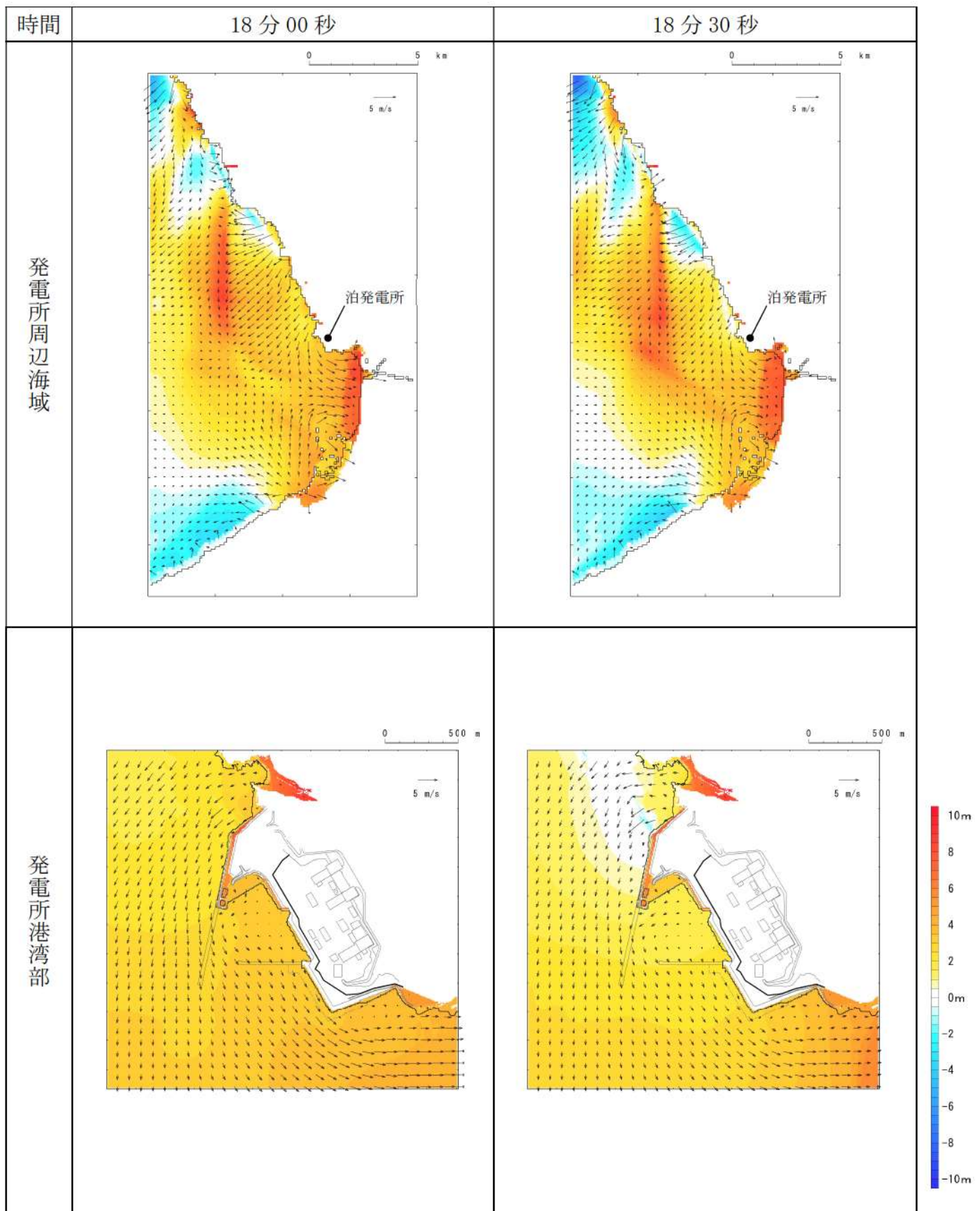


第6図-9 基準津波（波源D，北及び南防波堤損傷）の水位変動・流向ベクトル(9/53)



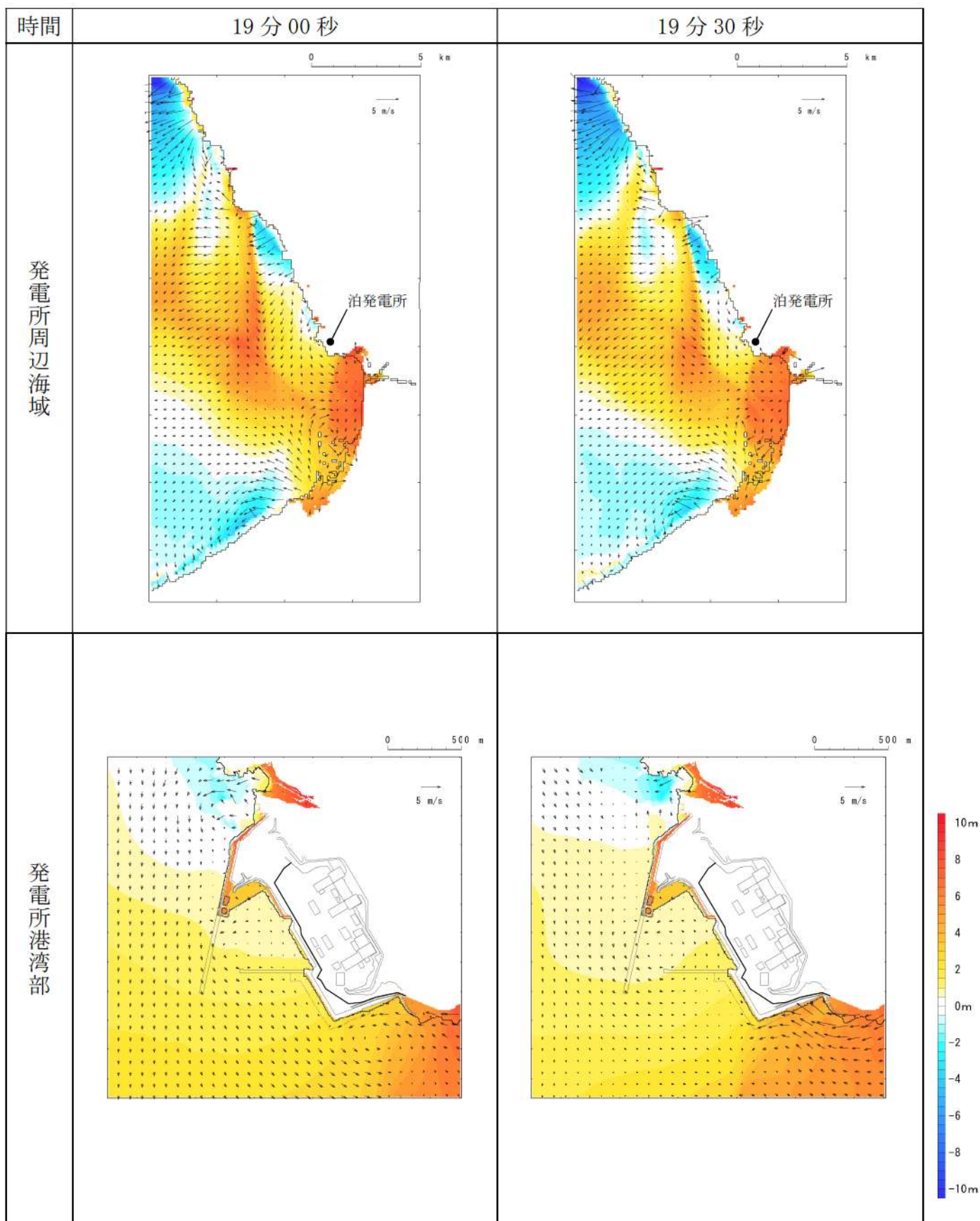


第6図-10 基準津波（波源D、北及び南防波堤損傷）の水位変動・流向ベクトル(10/53)



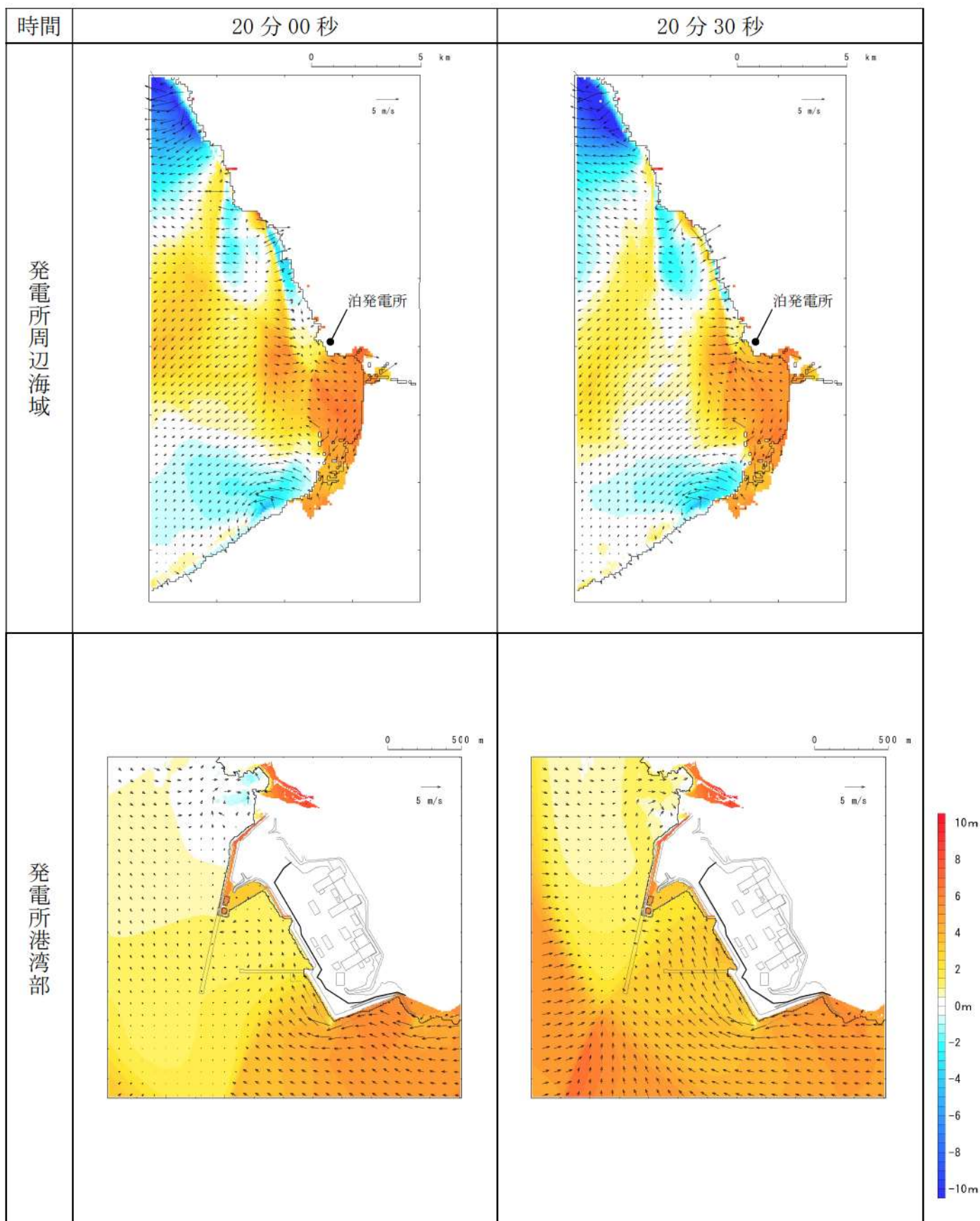
第6図-11 基準津波（波源D，北及び南防波堤損傷）の水位変動・流向ベクトル(11/53)



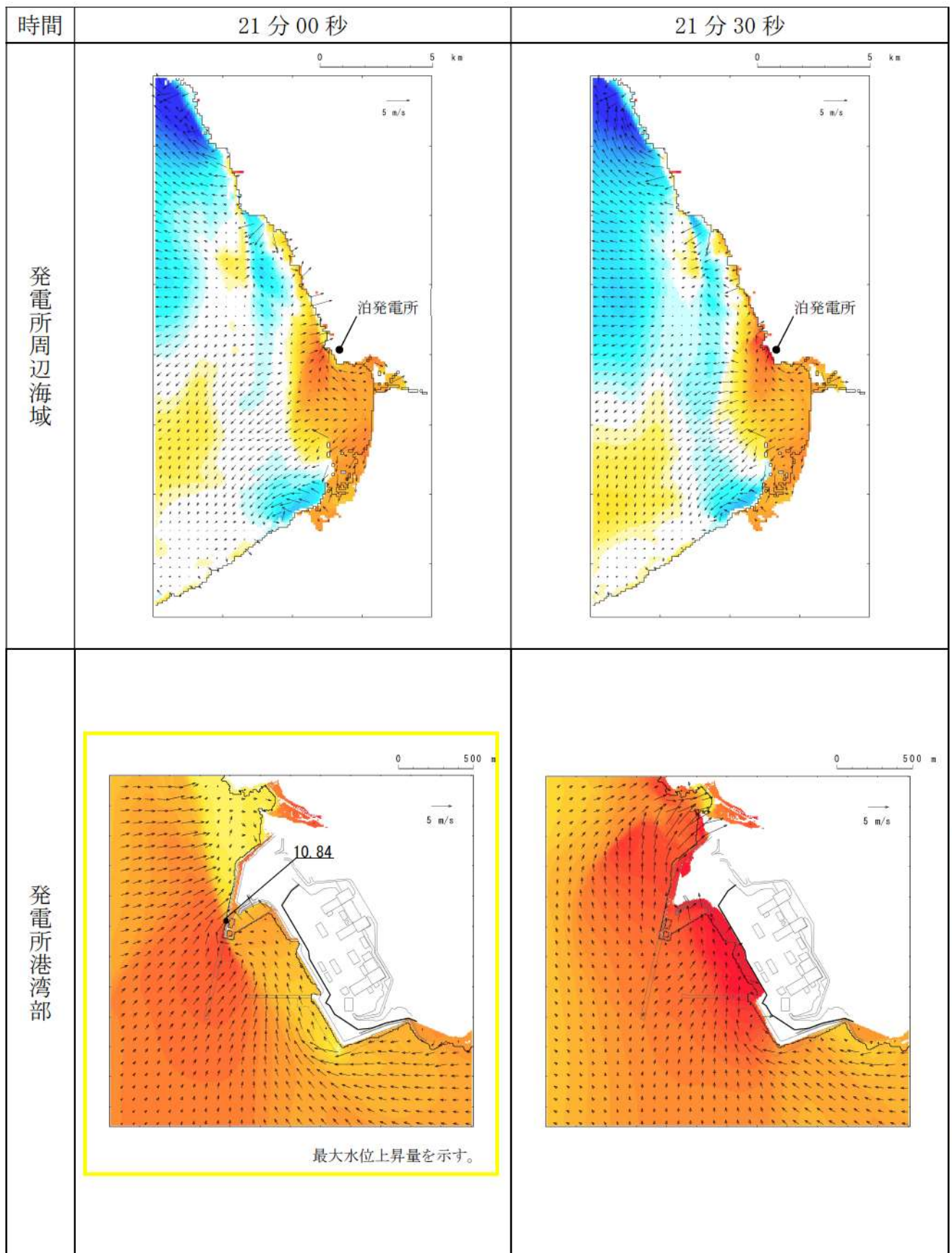


第6図-12 基準津波（波源D，北及び南防波堤損傷）の水位変動・流向ベクトル(12/53)



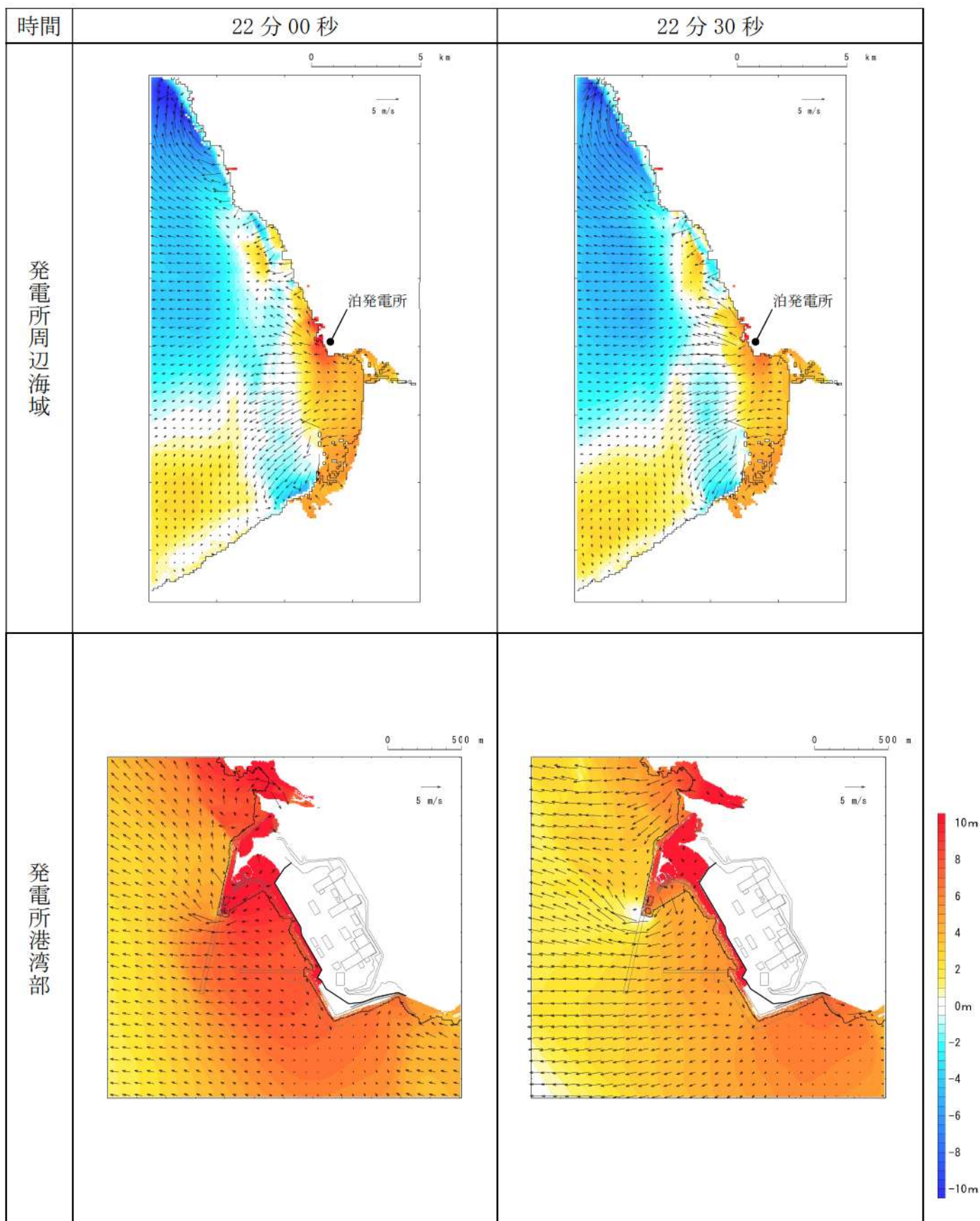


第6図-13 基準津波（波源D，北及び南防波堤損傷）の水位変動・流向ベクトル(13/53)



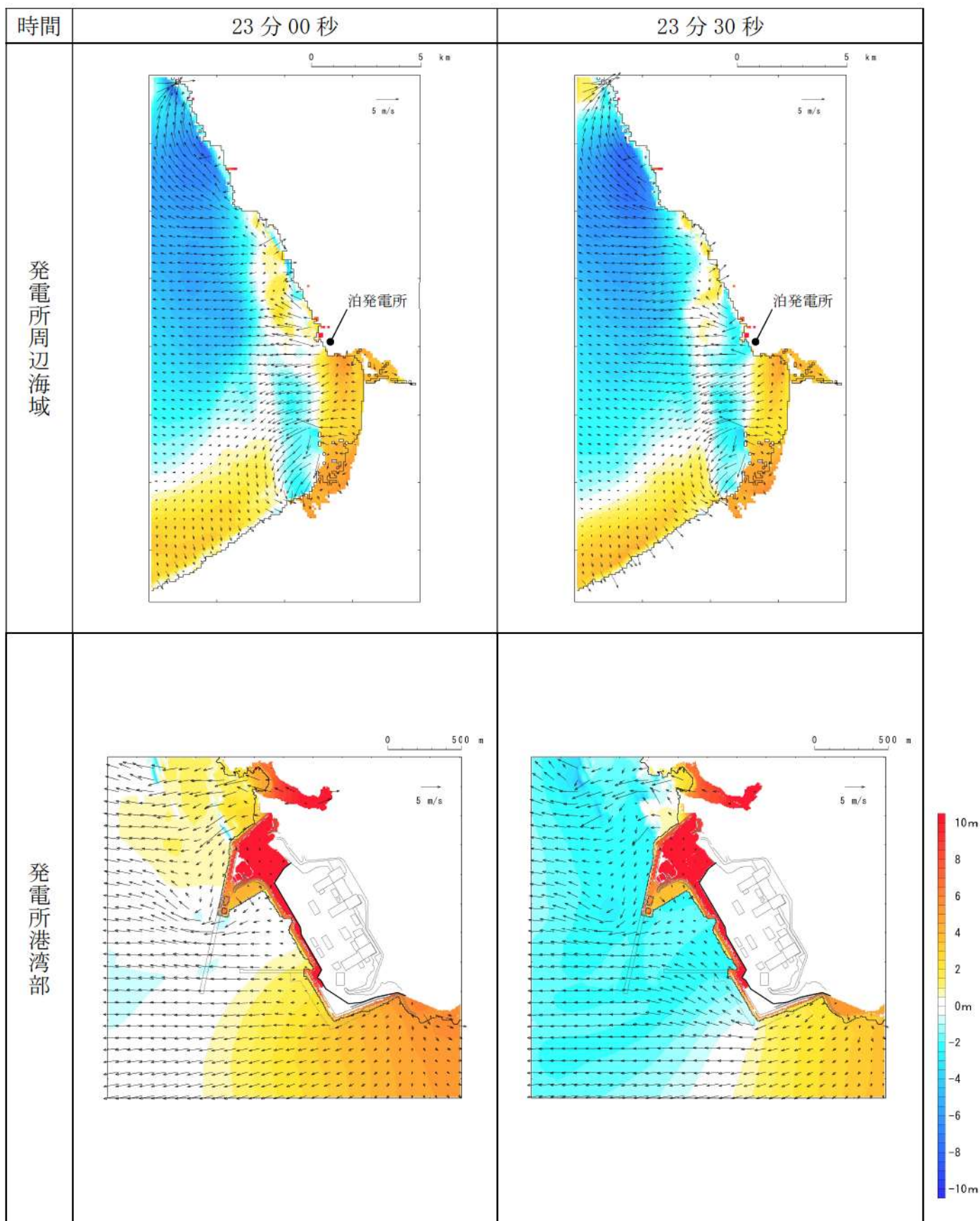
第6図-14 基準津波（波源D、北及び南防波堤損傷）の水位変動・流向ベクトル(14/53)



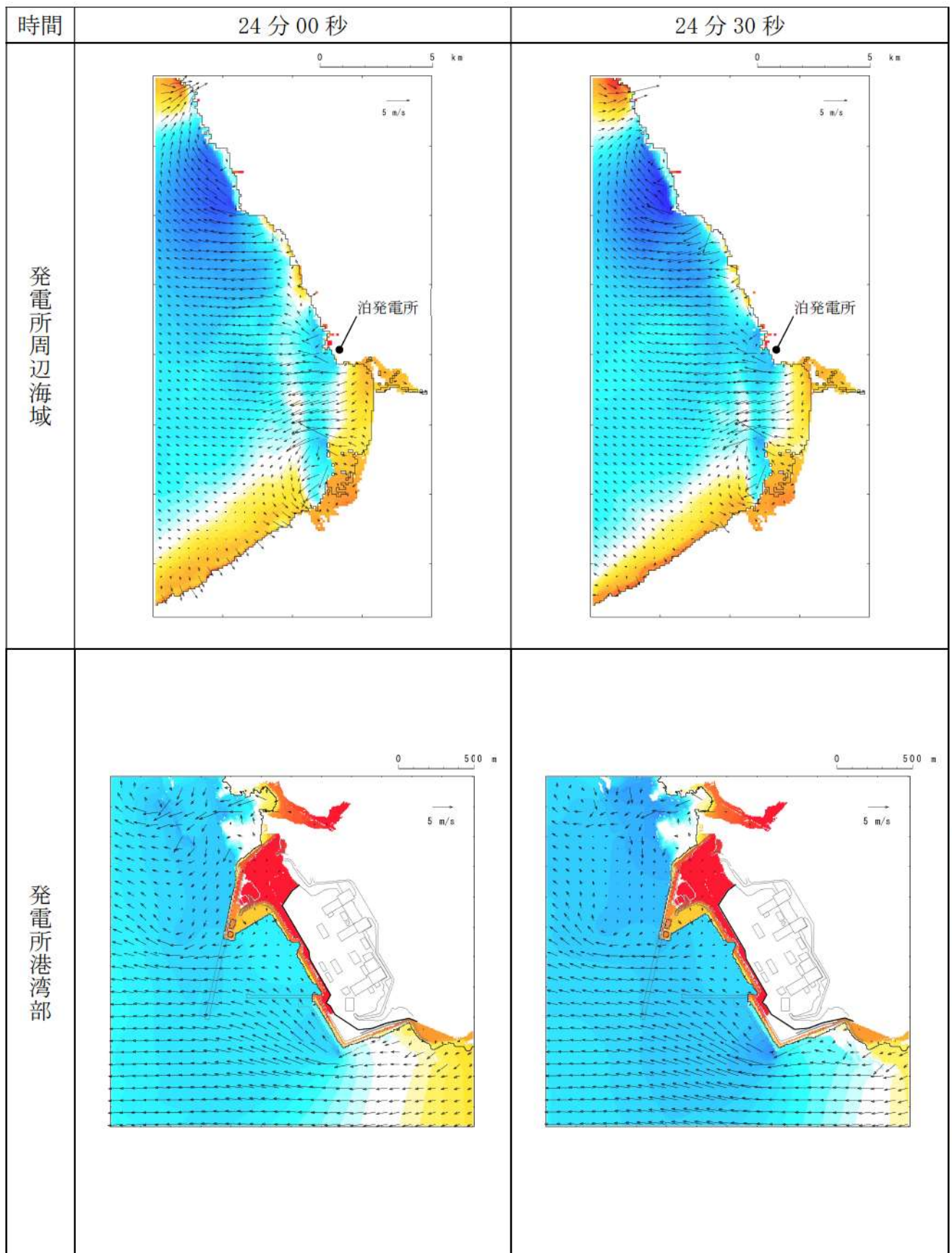


第6図-15 基準津波（波源D，北及び南防波堤損傷）の水位変動・流向ベクトル(15/53)



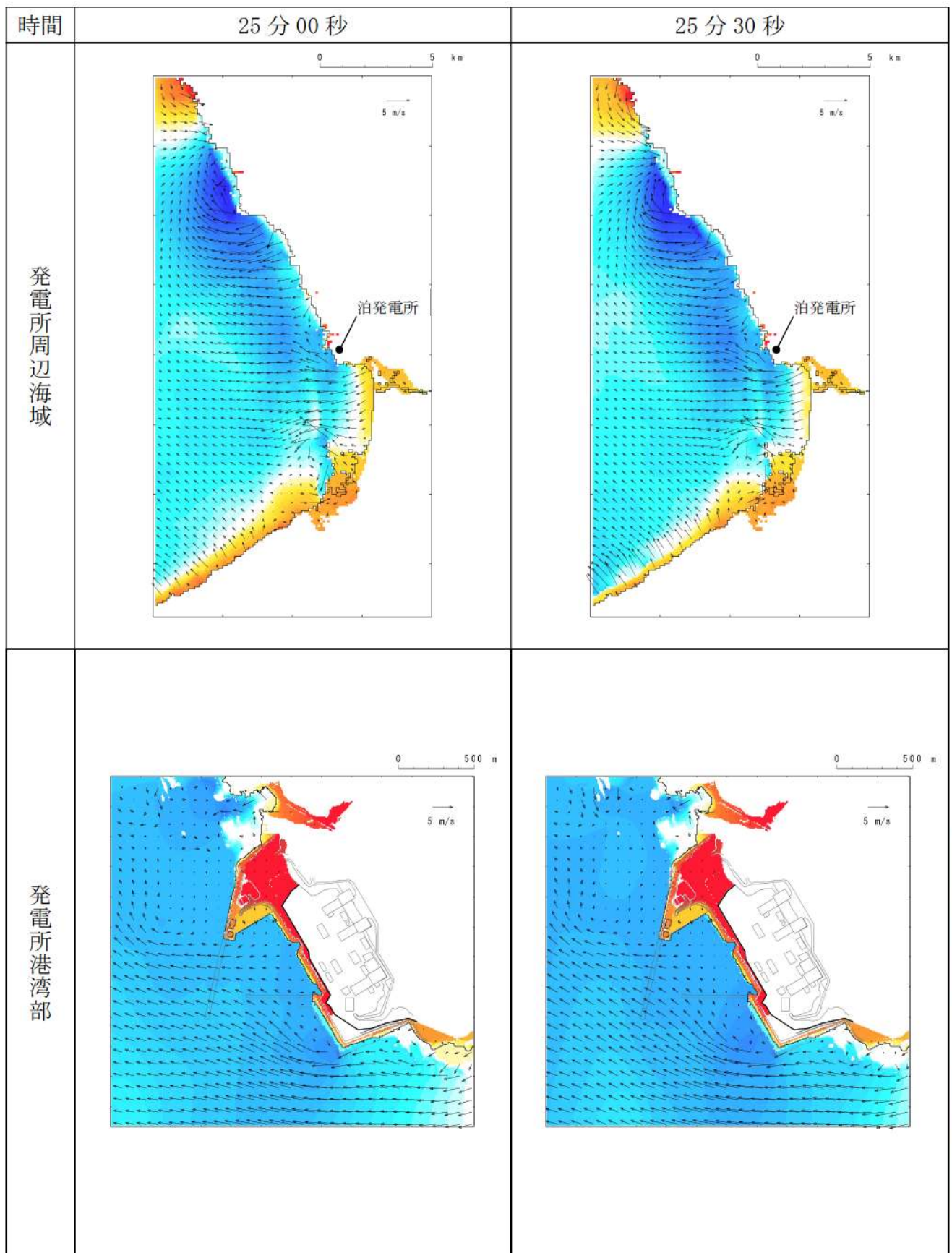


第6図-16 基準津波（波源D，北及び南防波堤損傷）の水位変動・流向ベクトル(16/53)



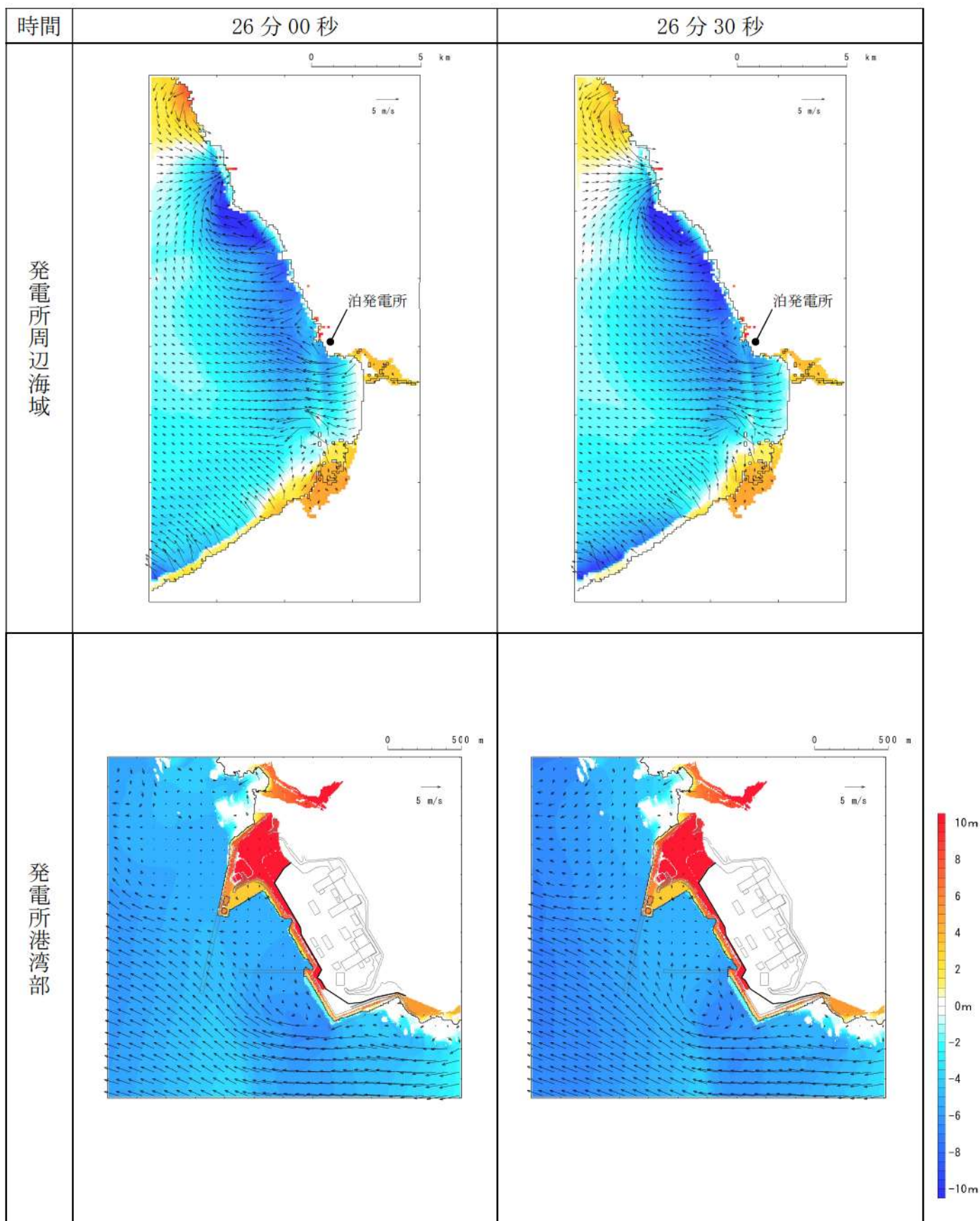
第6図-17 基準津波（波源D，北及び南防波堤損傷）の水位変動・流向ベクトル(17/53)



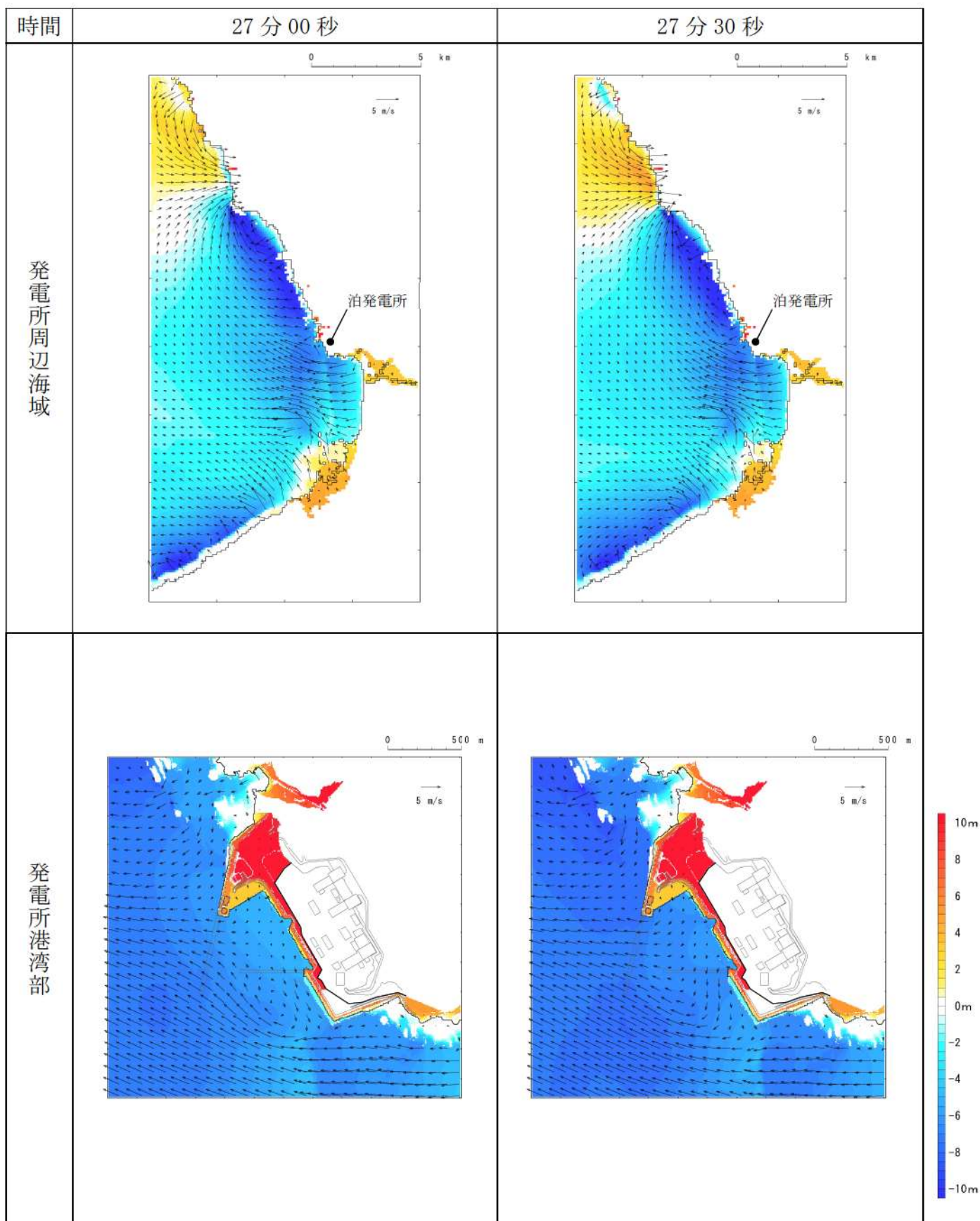


第 6 図-18 基準津波（波源D，北及び南防波堤損傷）の水位変動・流向ベクトル(18/53)



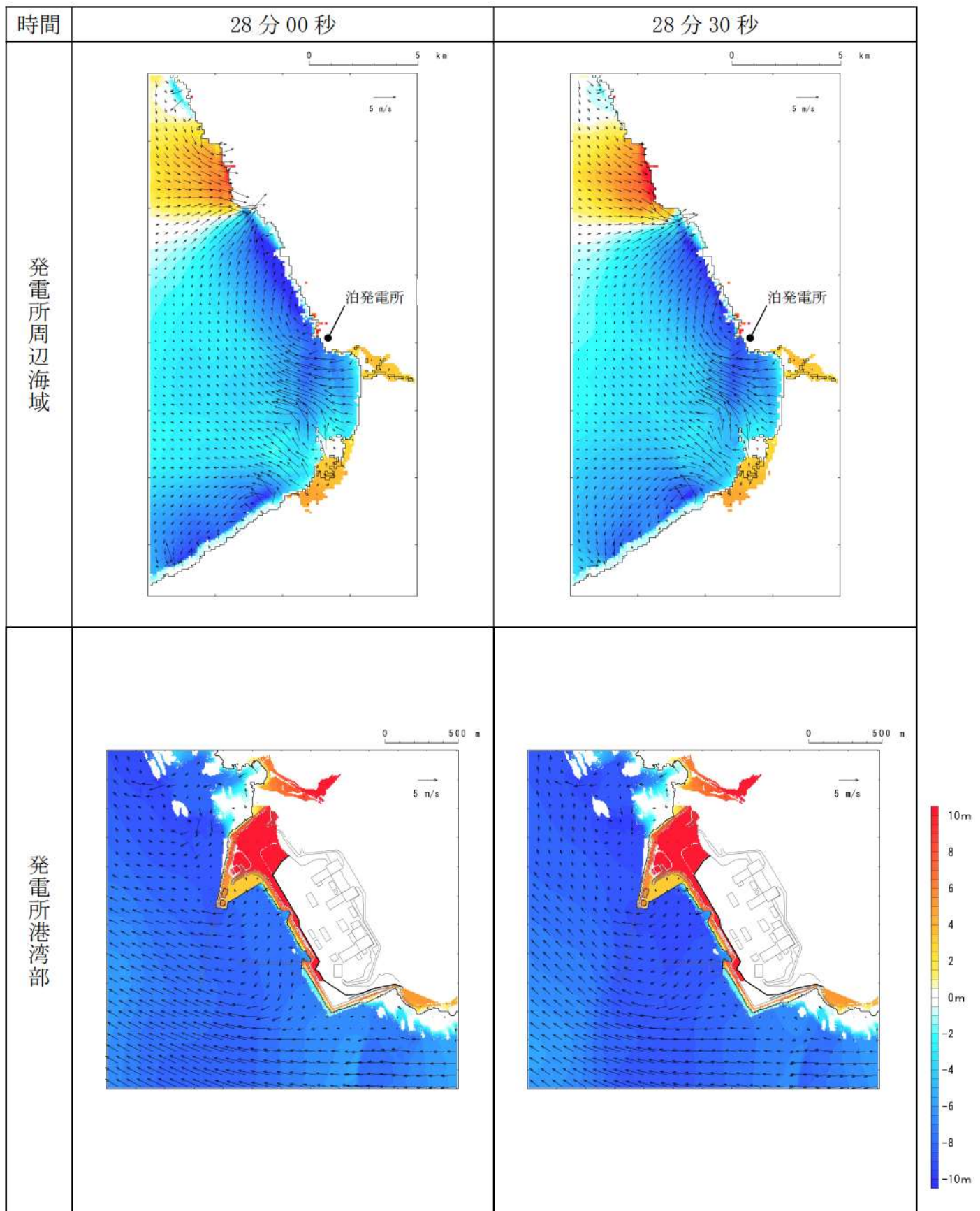


第6図-19 基準津波（波源D，北及び南防波堤損傷）の水位変動・流向ベクトル(19/53)



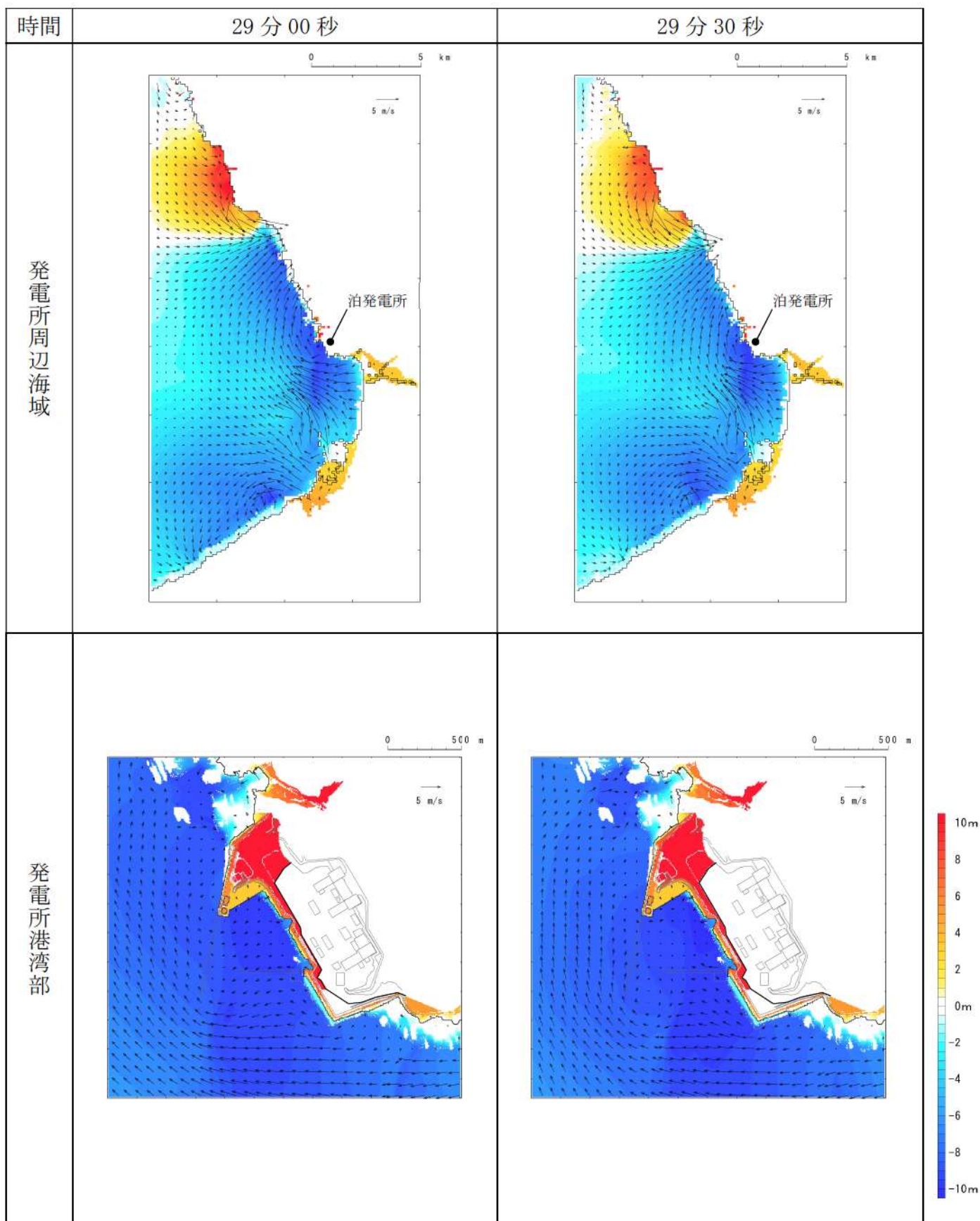
第6図-20 基準津波（波源D，北及び南防波堤損傷）の水位変動・流向ベクトル(20/53)



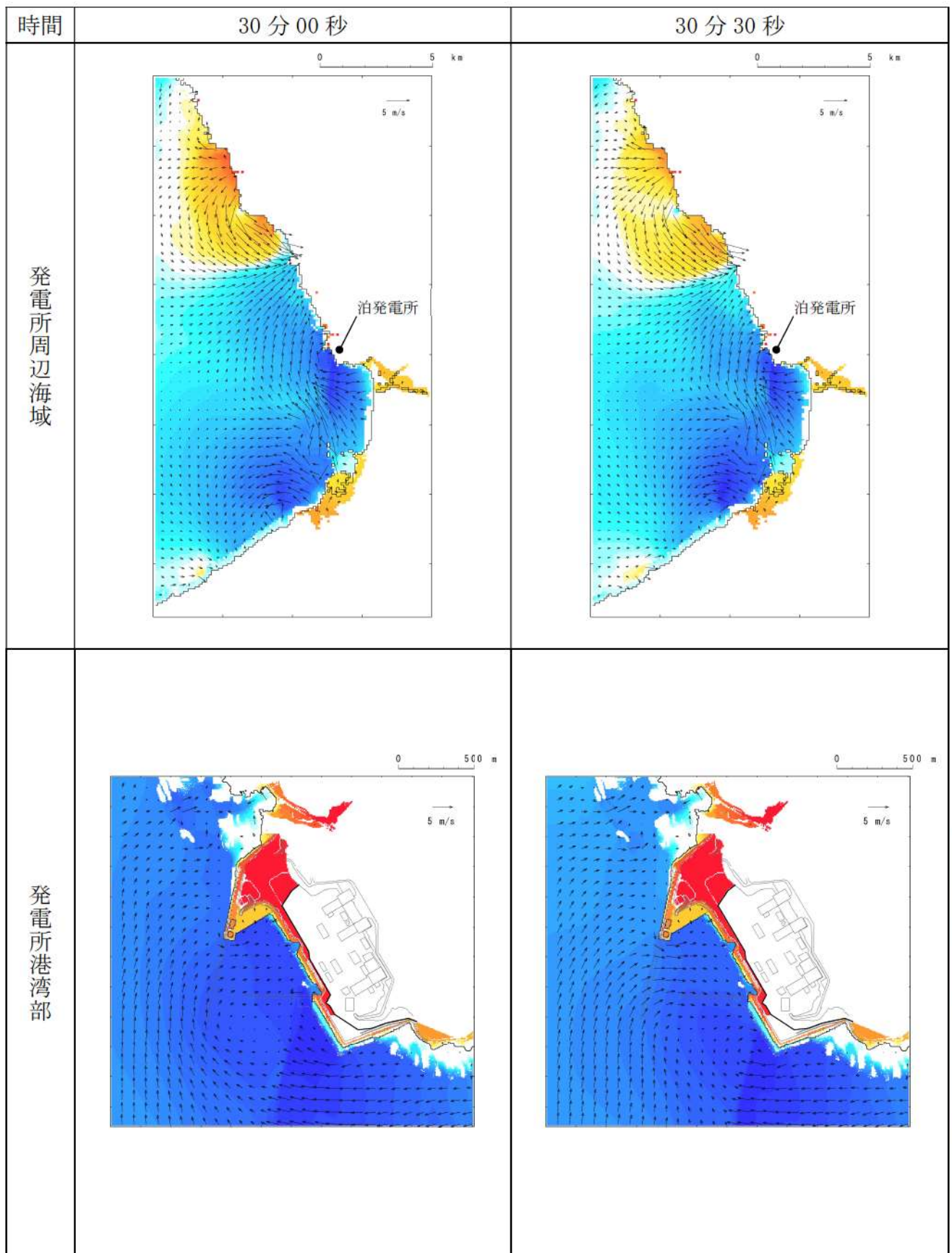


第6図-21 基準津波（波源D，北及び南防波堤損傷）の水位変動・流向ベクトル(21/53)



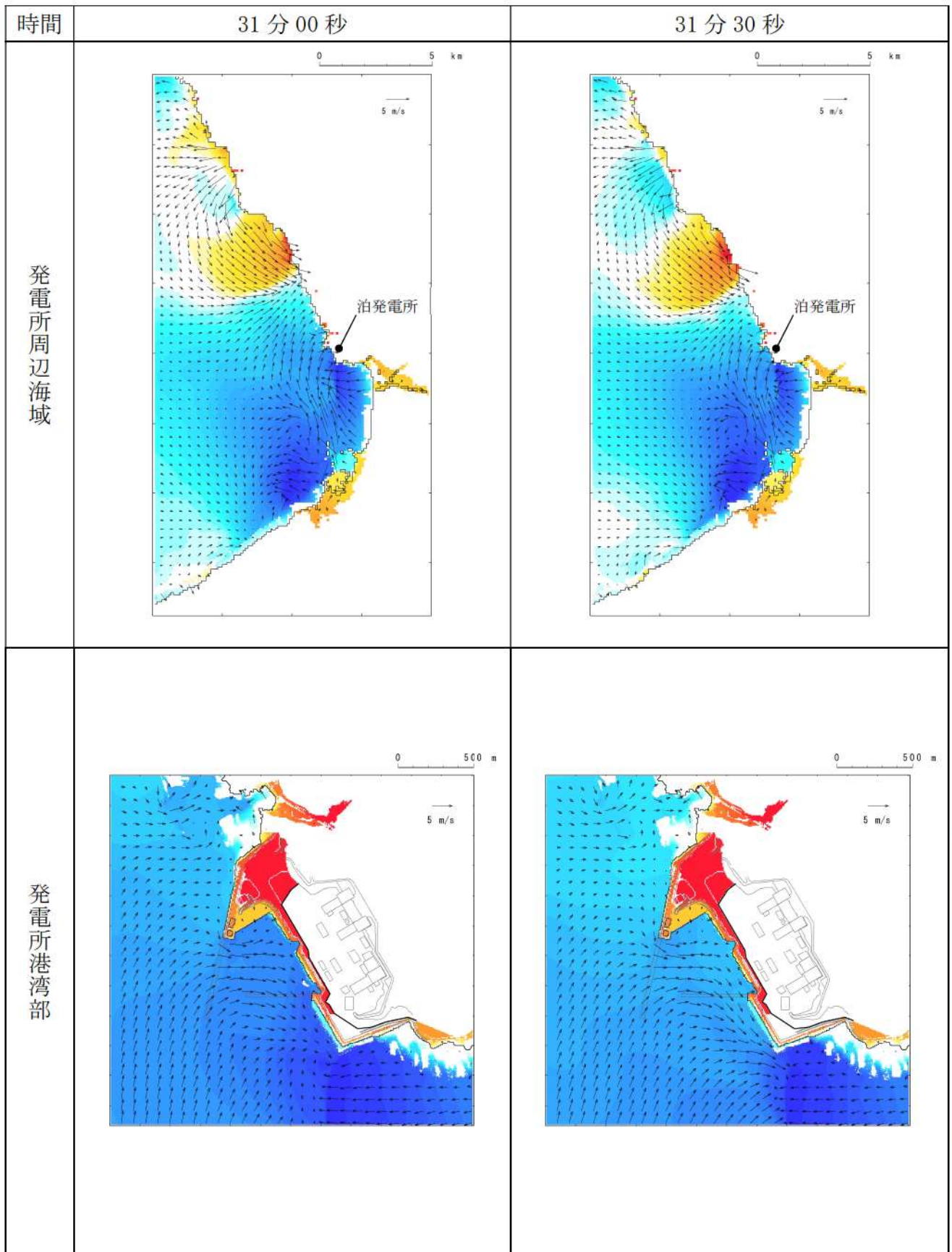


第6図-22 基準津波（波源D，北及び南防波堤損傷）の水位変動・流向ベクトル(22/53)



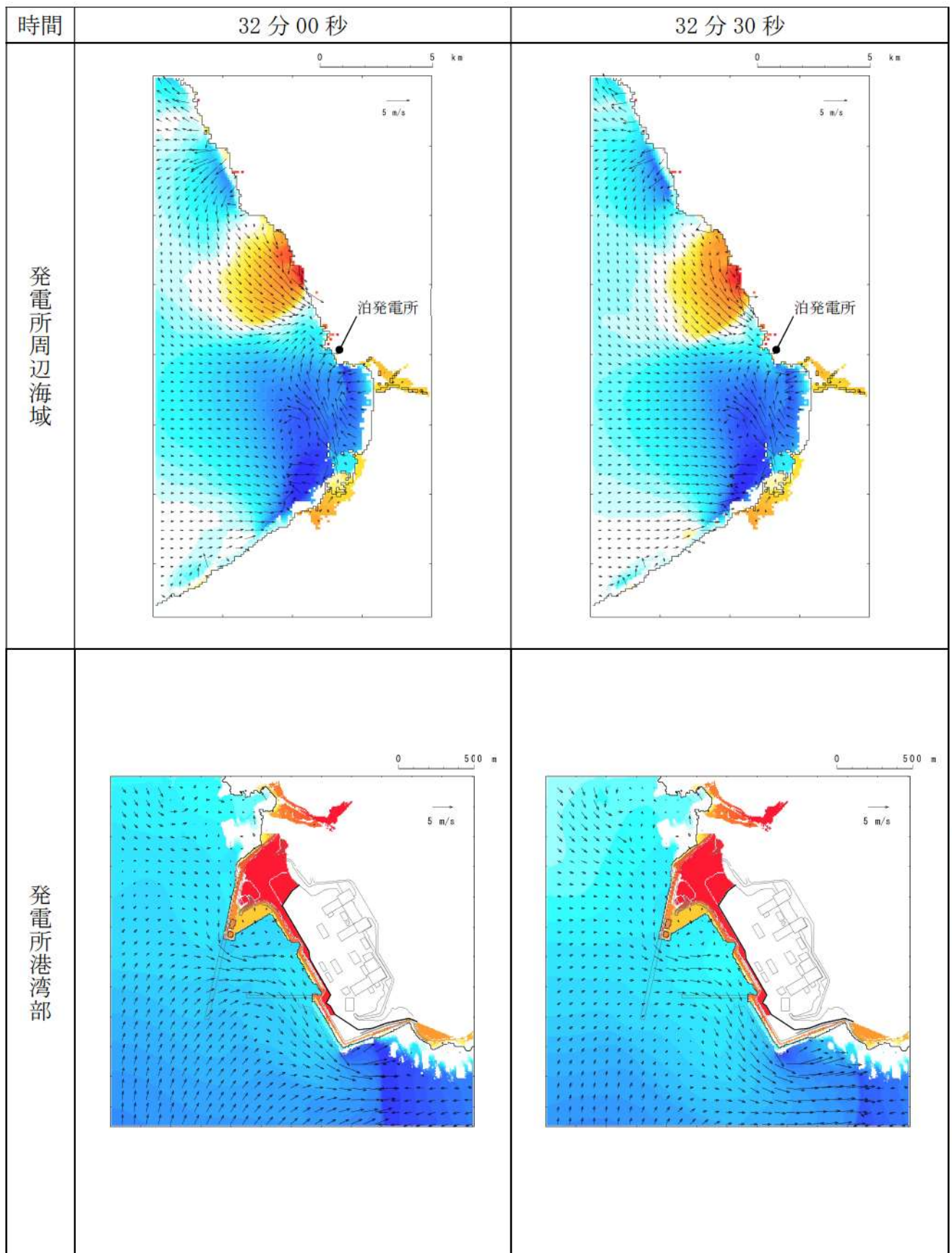
第6図-23 基準津波（波源D，北及び南防波堤損傷）の水位変動・流向ベクトル(23/53)



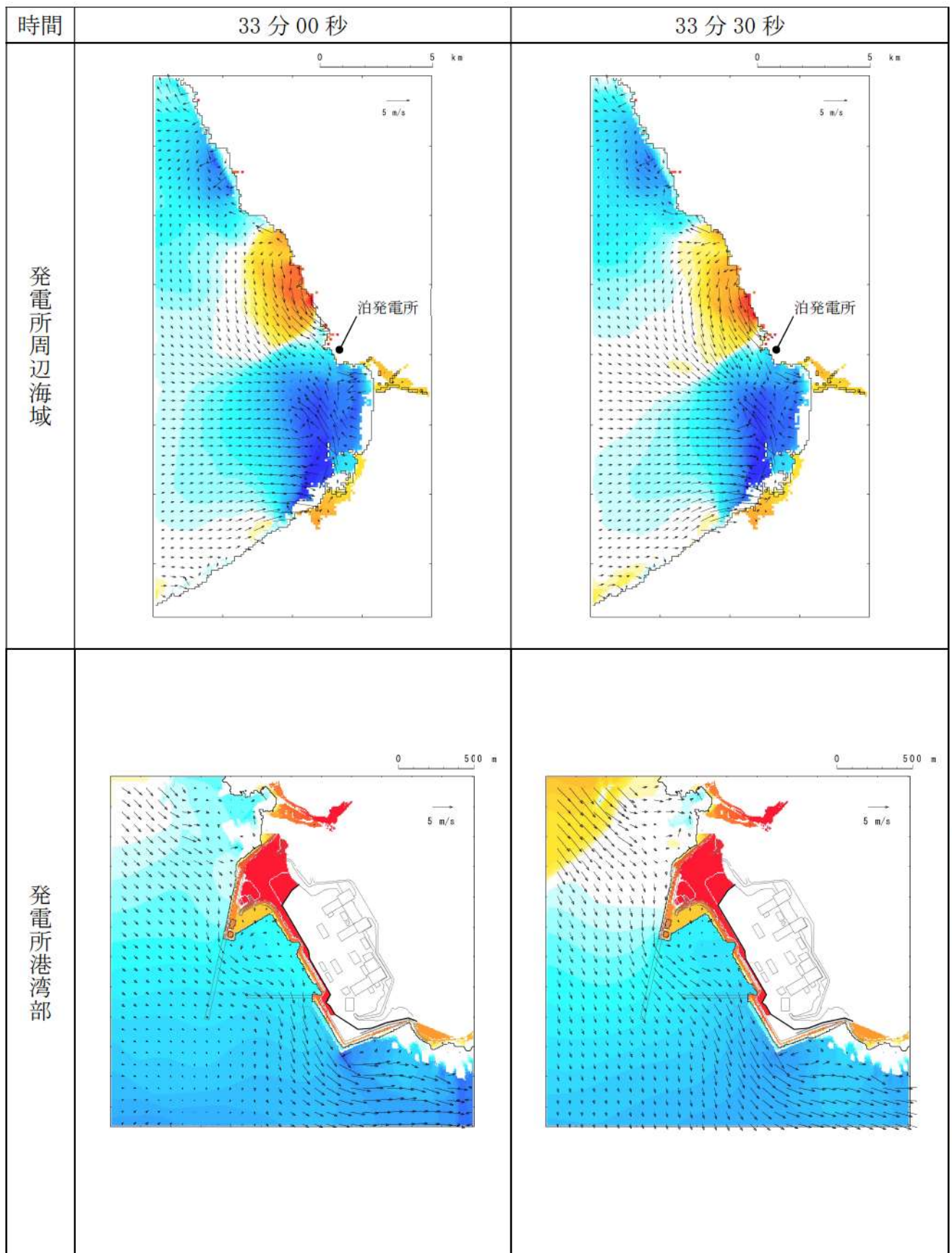


第6図-24 基準津波（波源D，北及び南防波堤損傷）の水位変動・流向ベクトル（24/53）



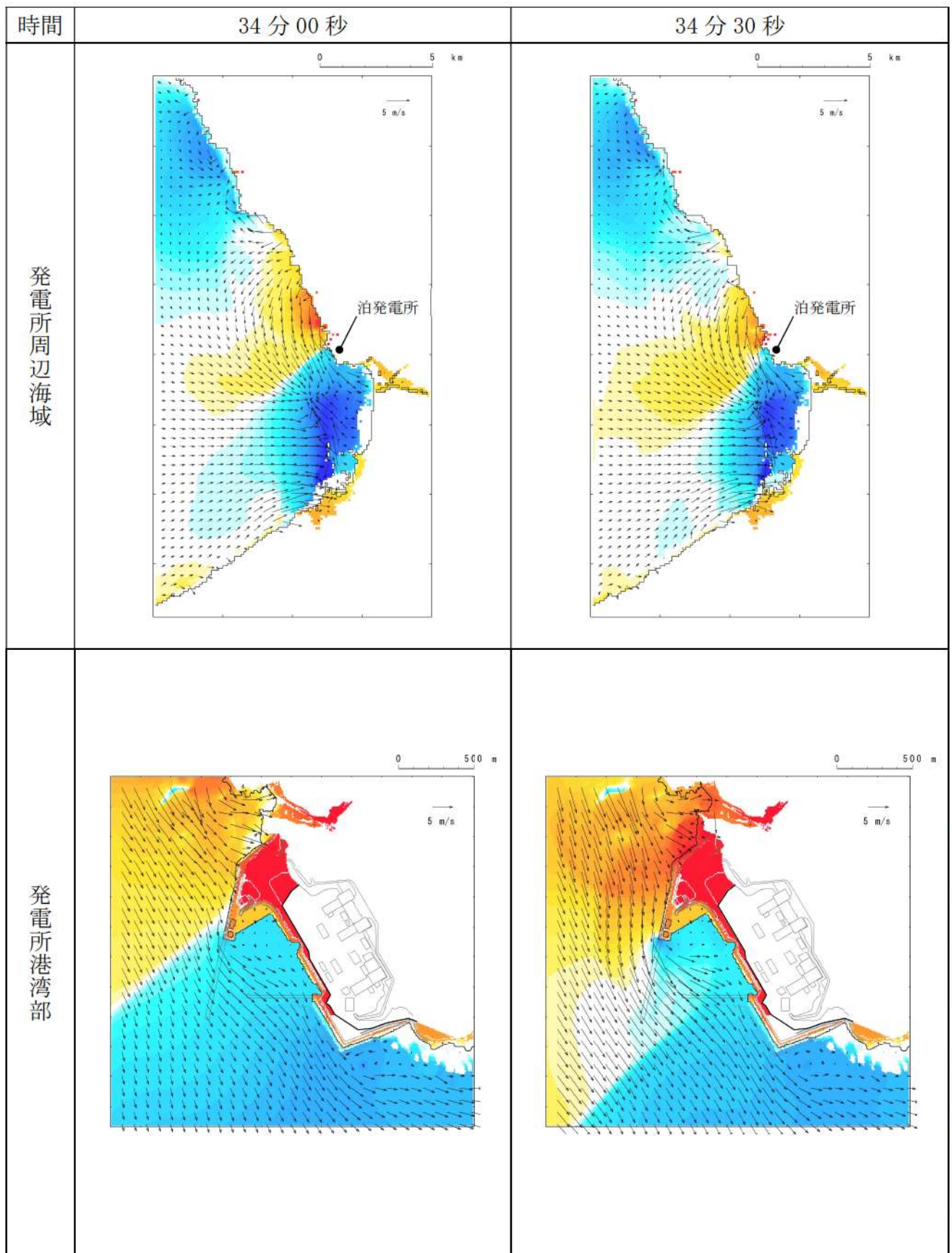


第6図-25 基準津波（波源D，北及び南防波堤損傷）の水位変動・流向ベクトル(25/53)



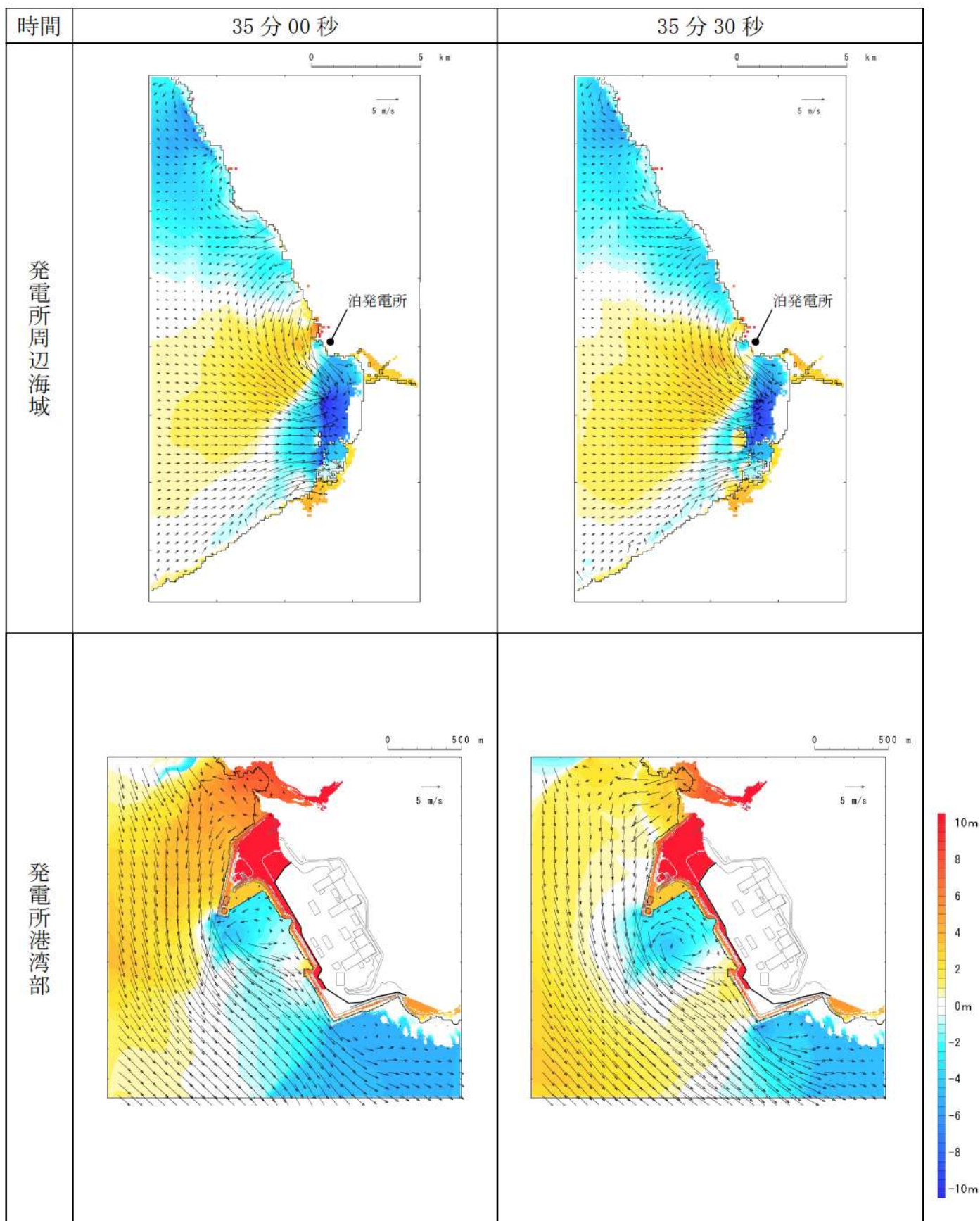
第6図-26 基準津波（波源D，北及び南防波堤損傷）の水位変動・流向ベクトル(26/53)



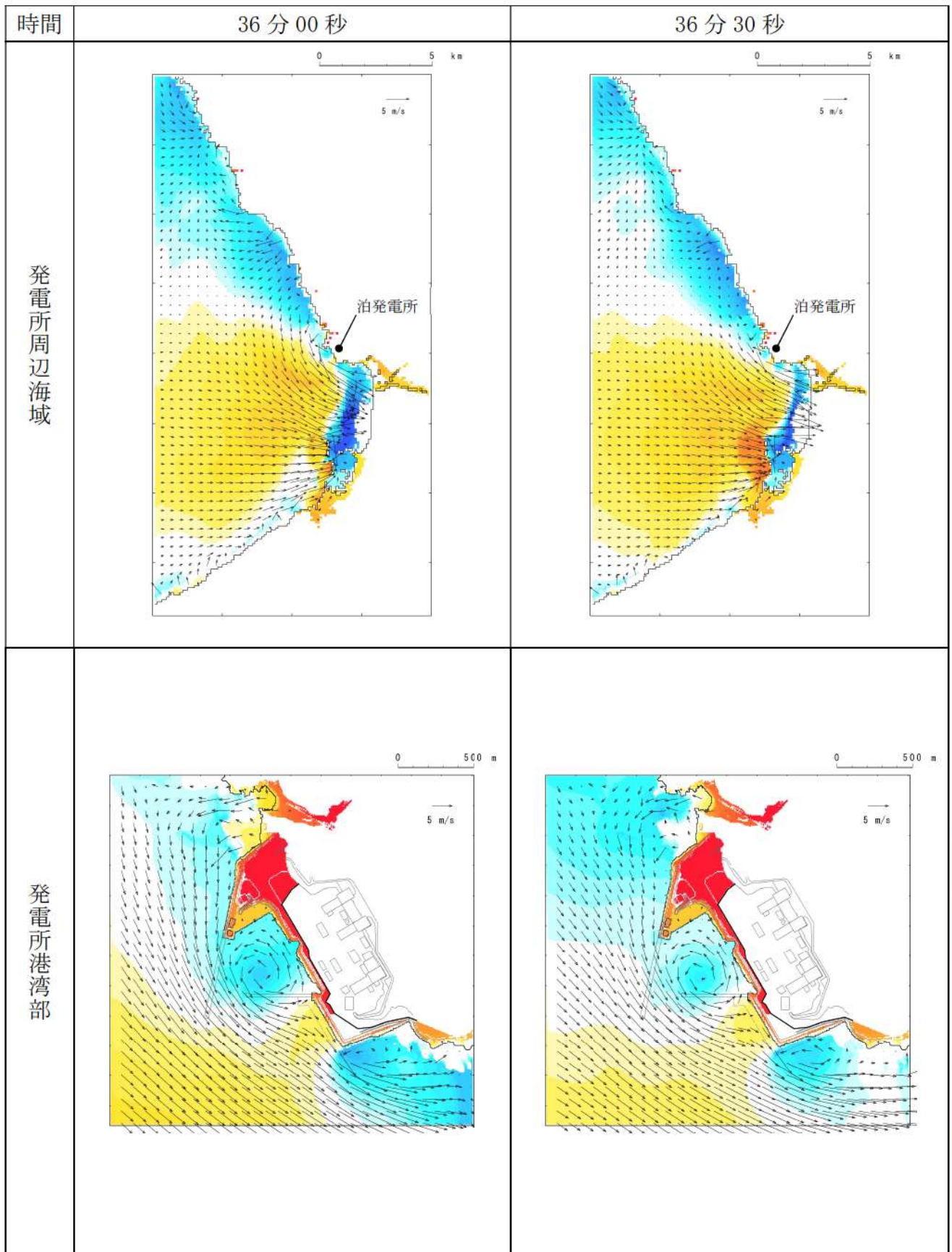


第6図-27 基準津波（波源D，北及び南防波堤損傷）の水位変動・流向ベクトル(27/53)



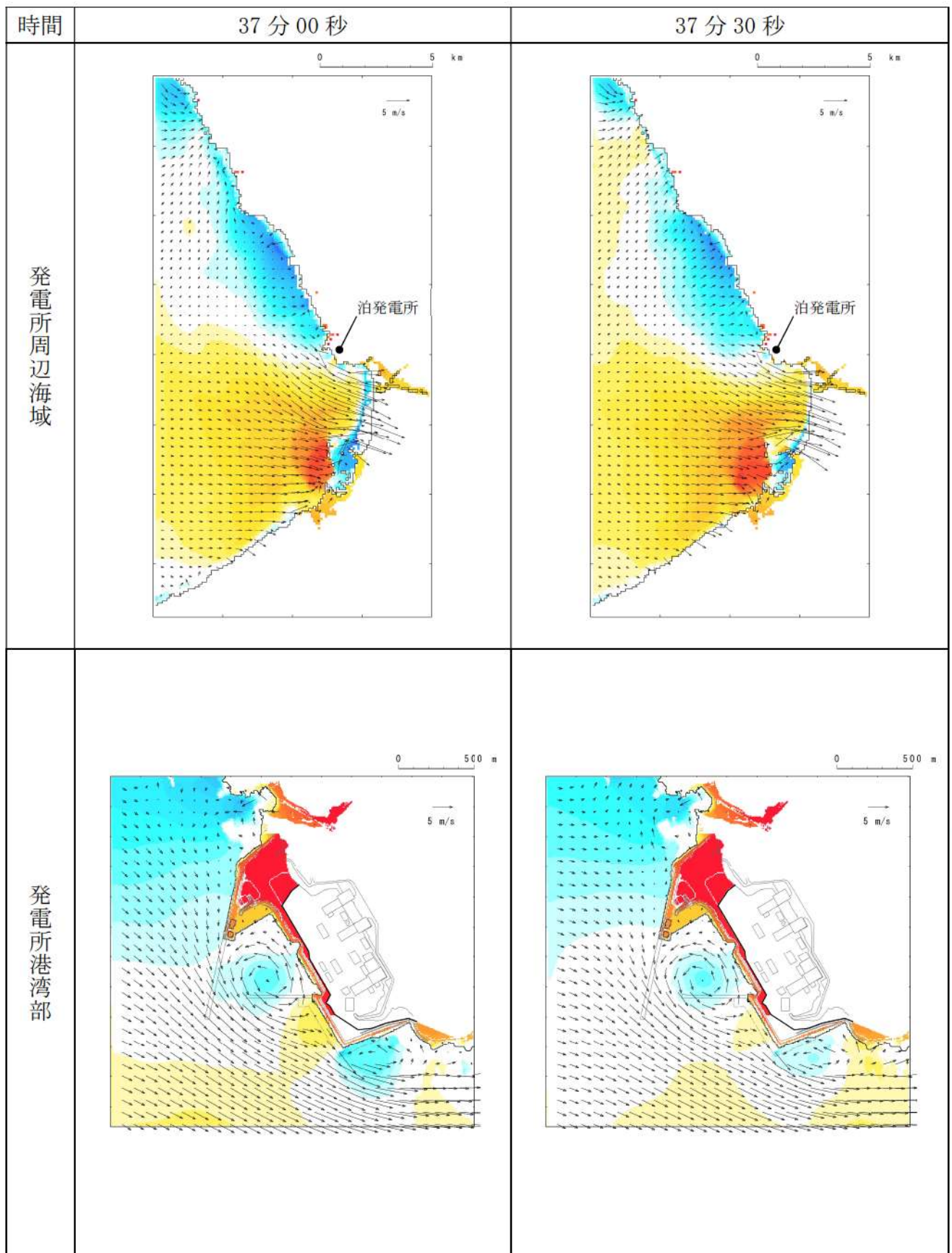


第6図-28 基準津波（波源D，北及び南防波堤損傷）の水位変動・流向ベクトル(28/53)



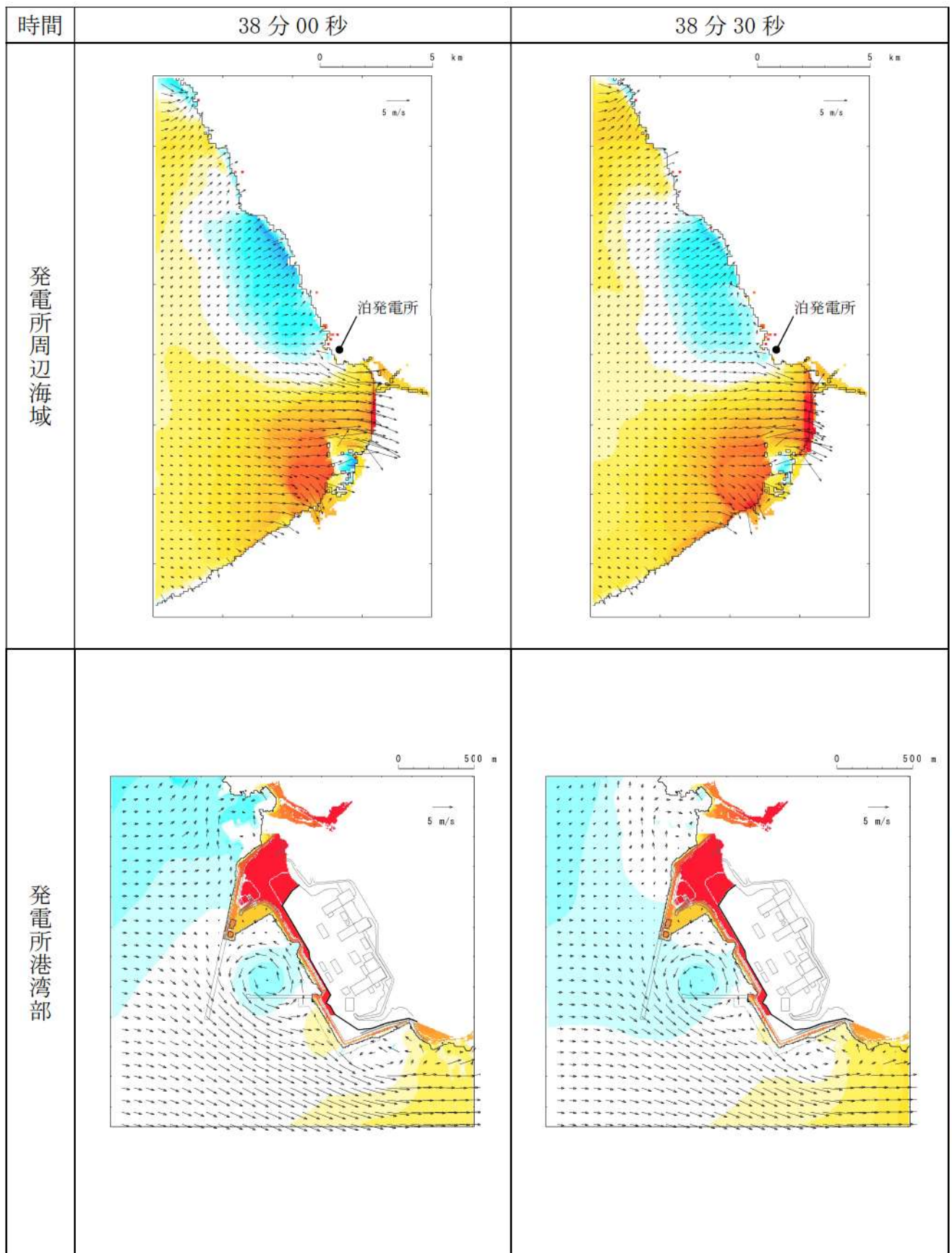
第6図-29 基準津波（波源D，北及び南防波堤損傷）の水位変動・流向ベクトル(29/53)



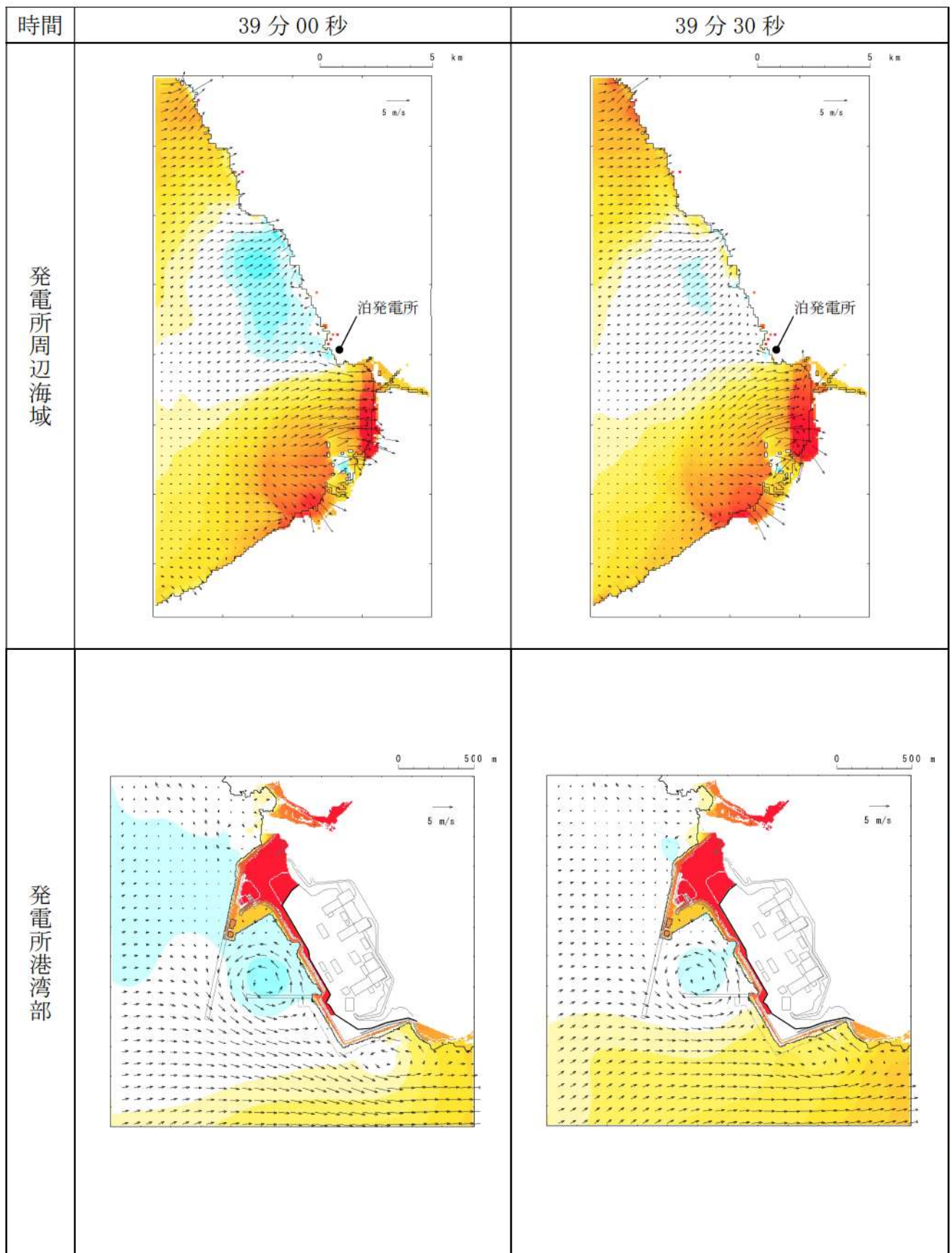


第6図-30 基準津波（波源D，北及び南防波堤損傷）の水位変動・流向ベクトル(30/53)



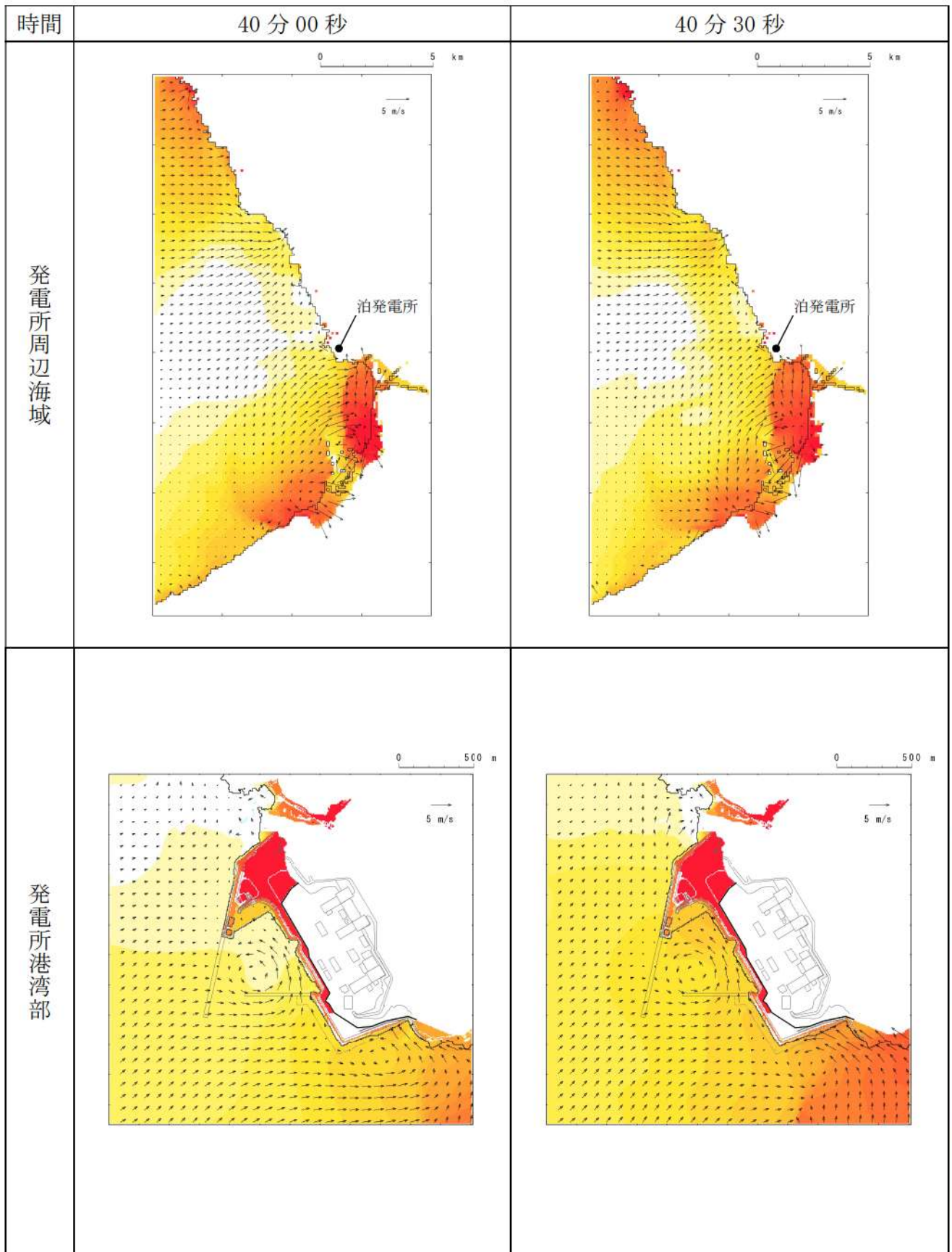


第6図-31 基準津波（波源D，北及び南防波堤損傷）の水位変動・流向ベクトル(31/53)

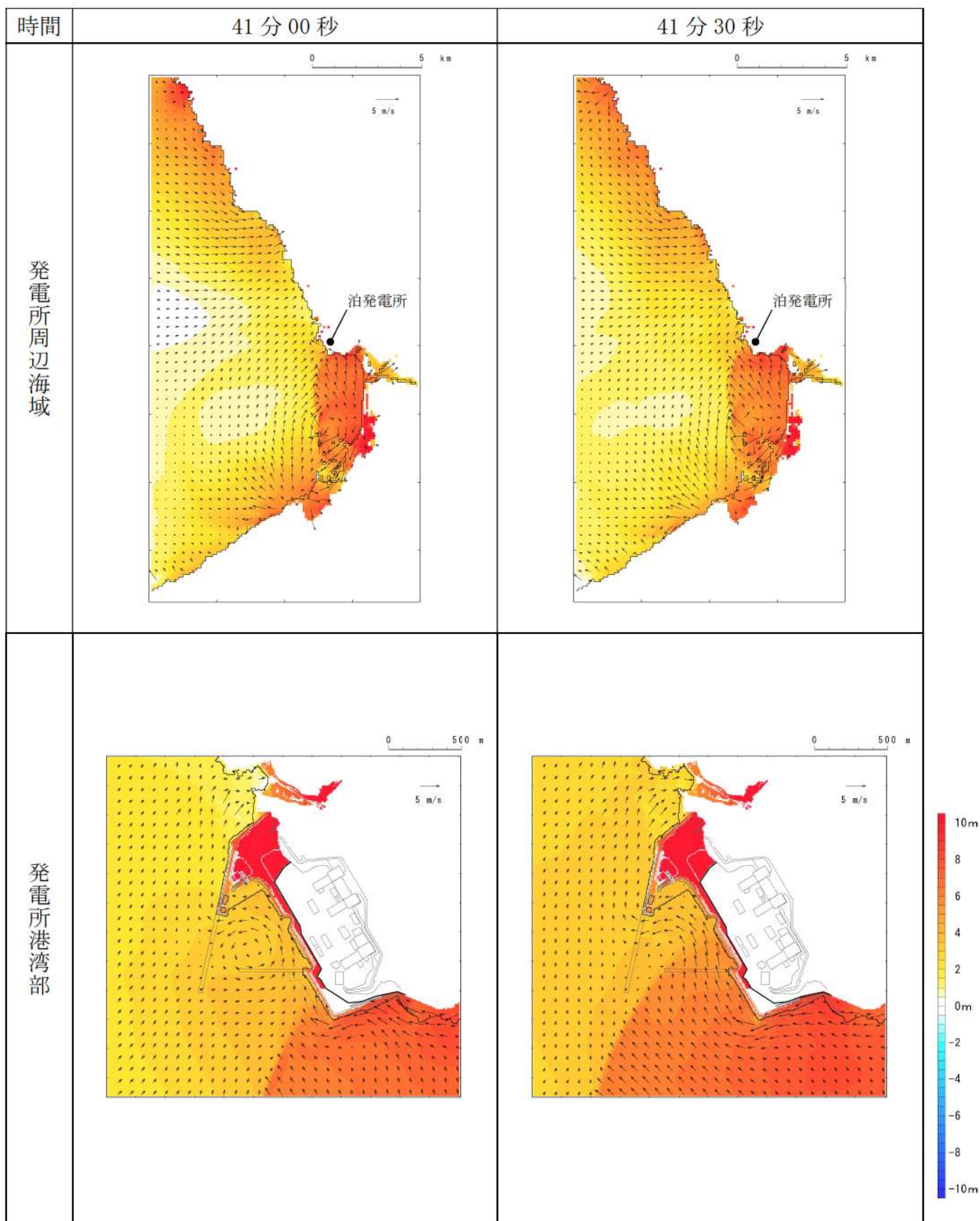


第6図-32 基準津波（波源D，北及び南防波堤損傷）の水位変動・流向ベクトル(32/53)



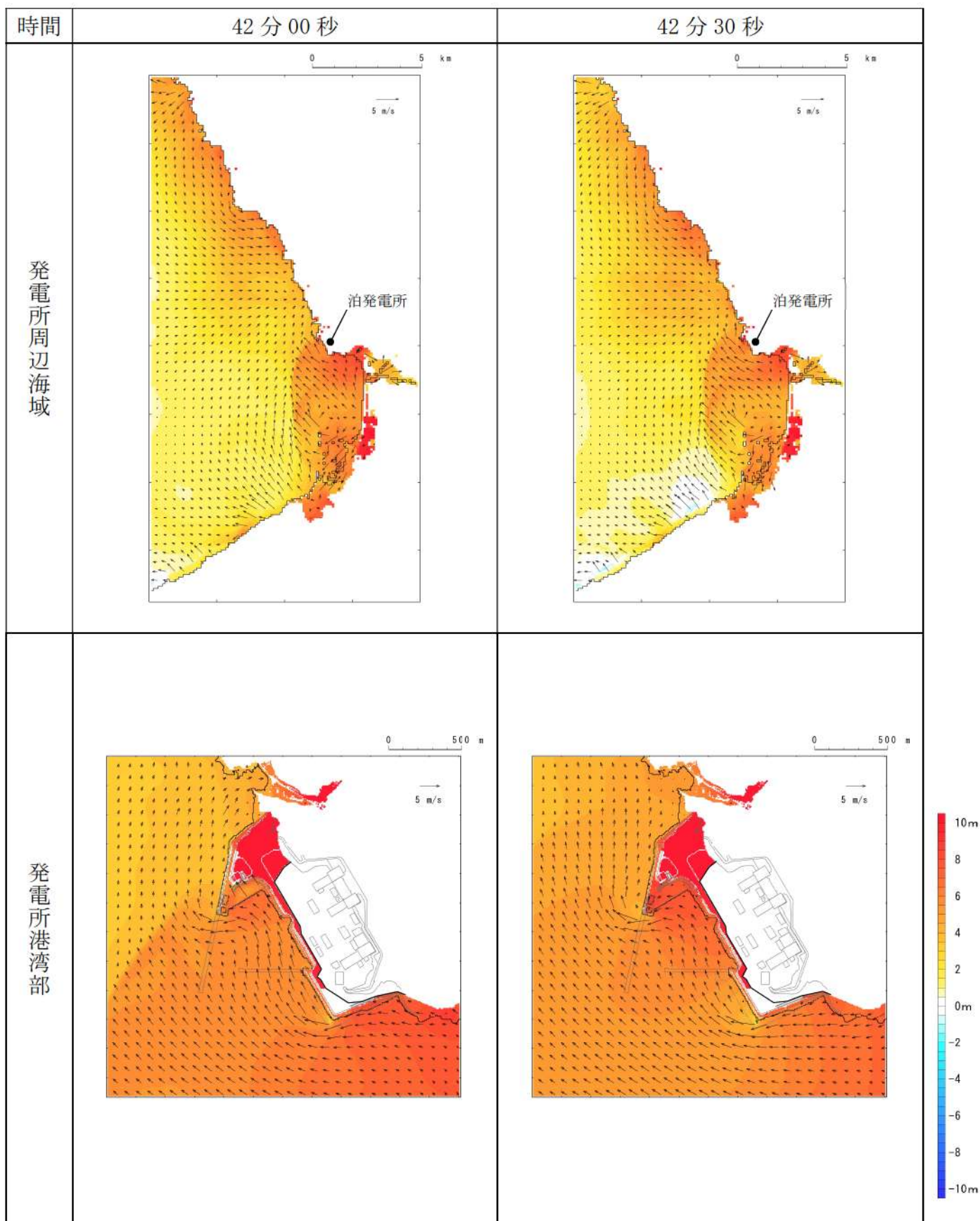


第6図-33 基準津波（波源D，北及び南防波堤損傷）の水位変動・流向ベクトル(33/53)

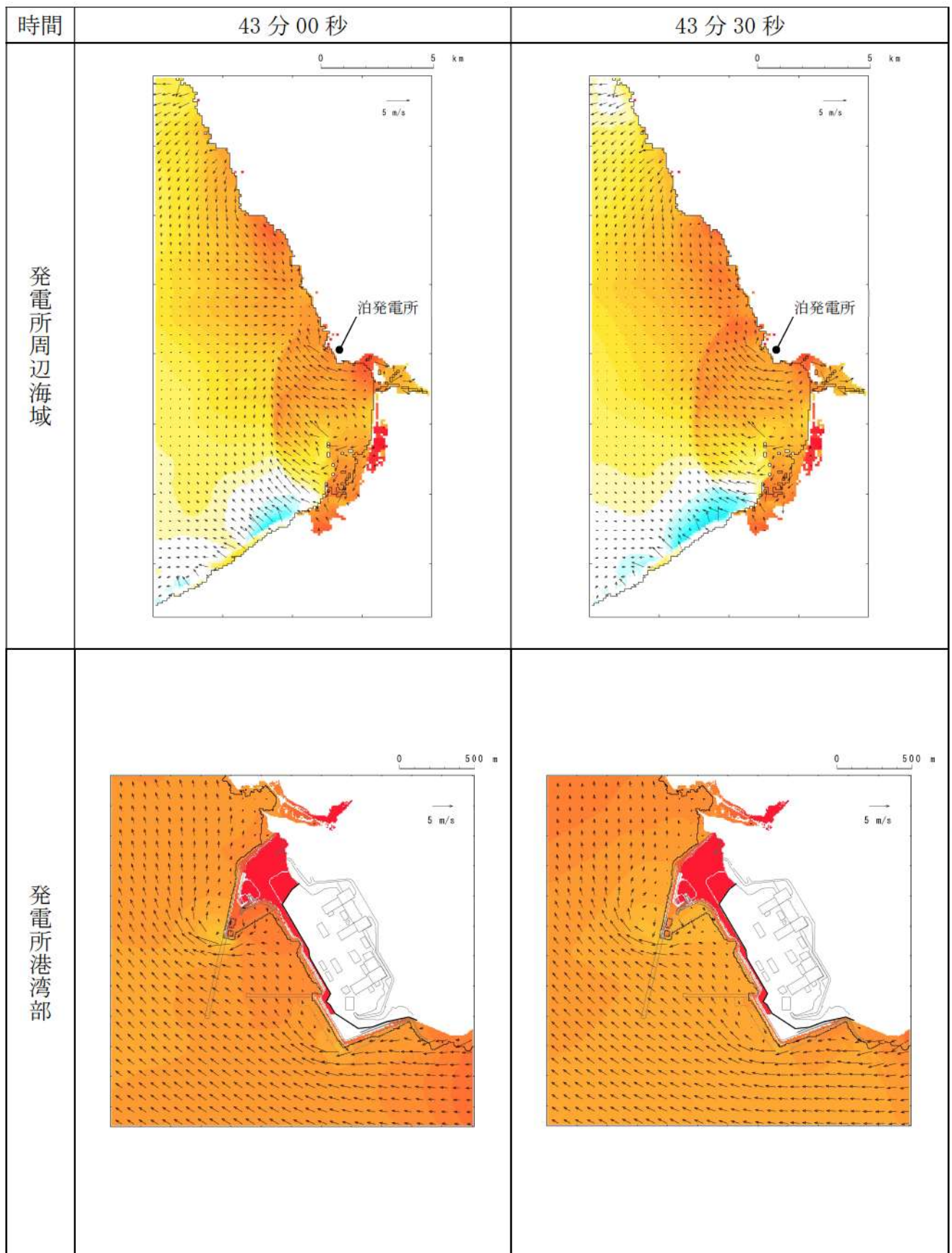


第6図-34 基準津波（波源D，北及び南防波堤損傷）の水位変動・流向ベクトル(34/53)



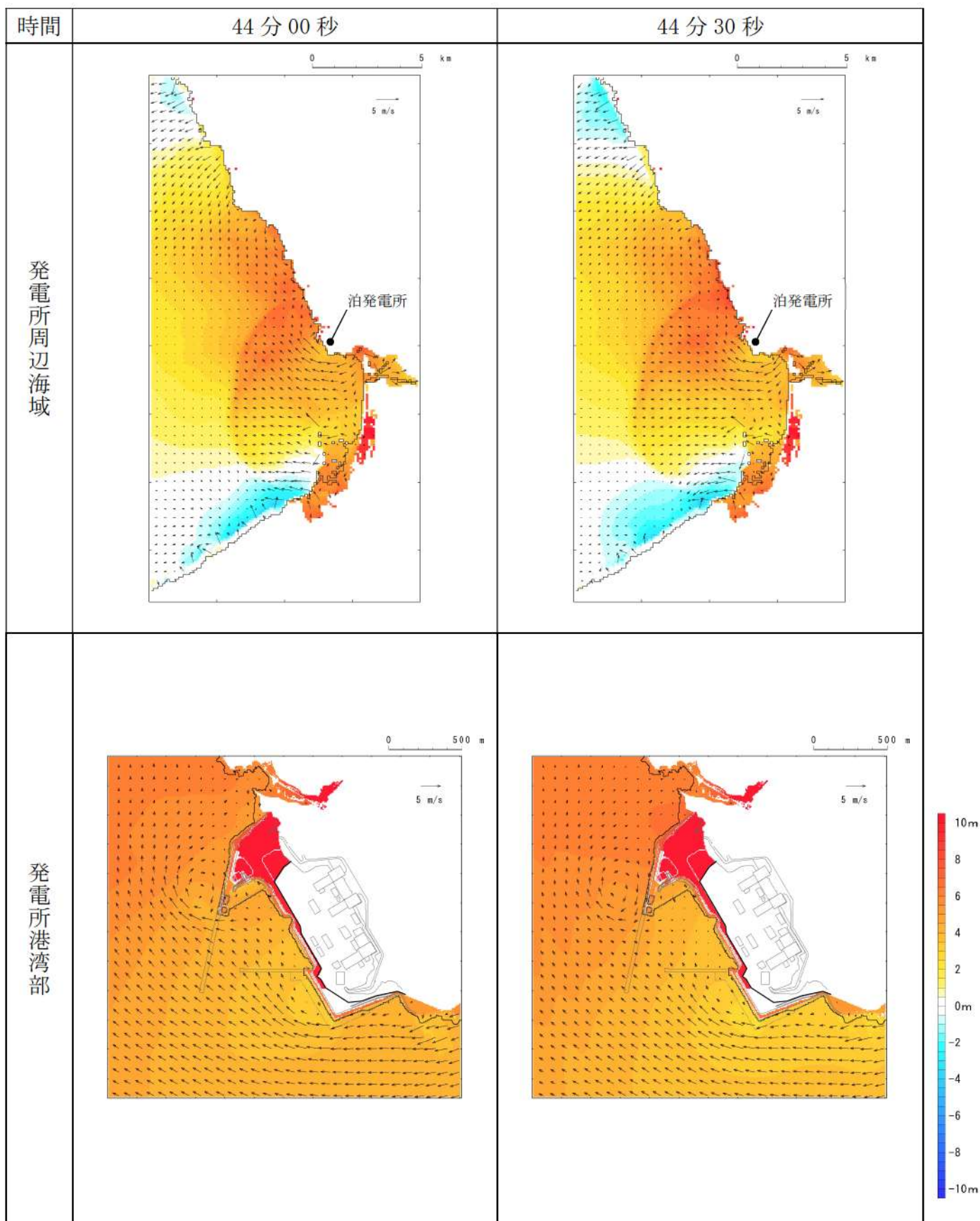


第6図-35 基準津波（波源D，北及び南防波堤損傷）の水位変動・流向ベクトル(35/53)

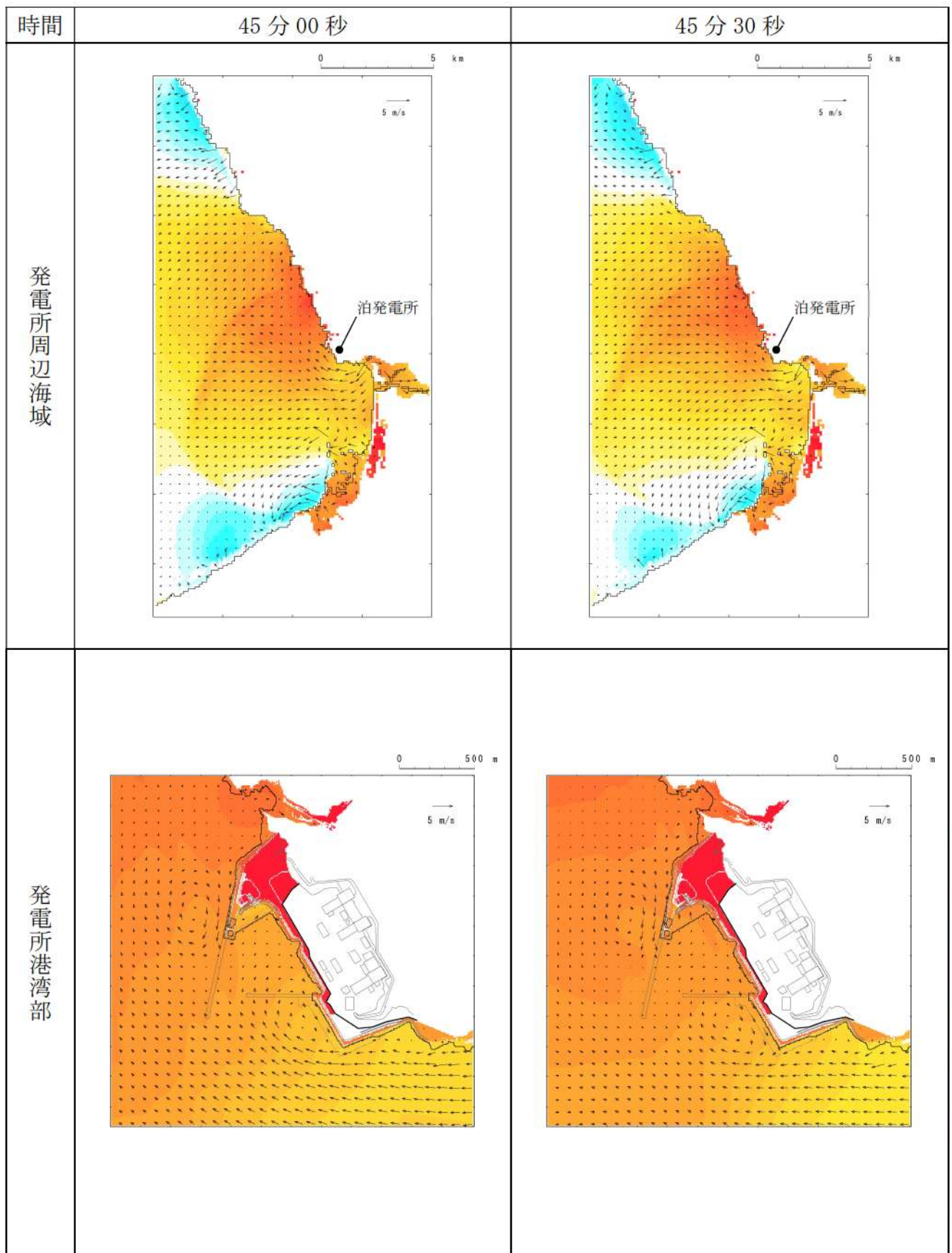


第6図-36 基準津波（波源D，北及び南防波堤損傷）の水位変動・流向ベクトル(36/53)



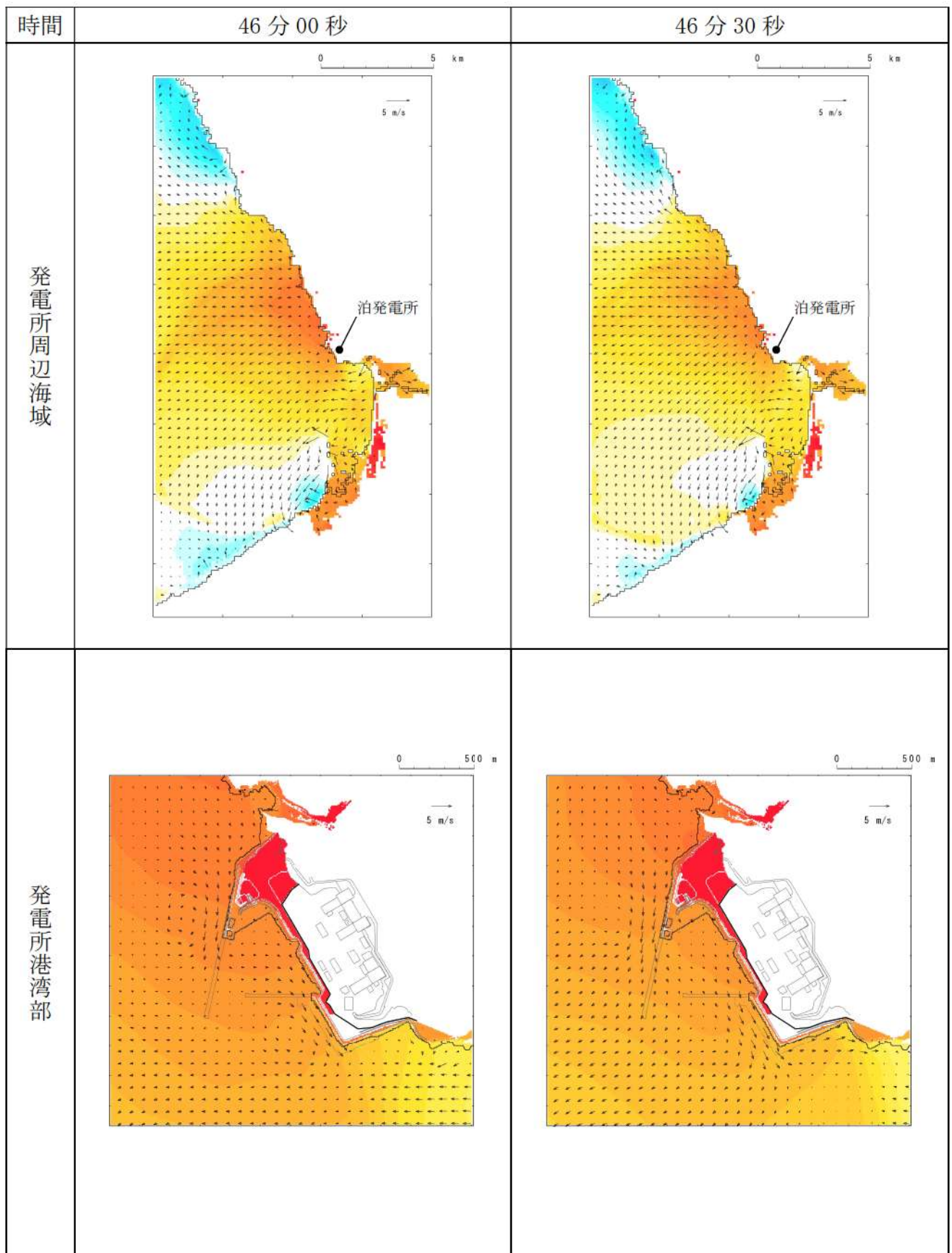


第6図-37 基準津波（波源D，北及び南防波堤損傷）の水位変動・流向ベクトル(37/53)

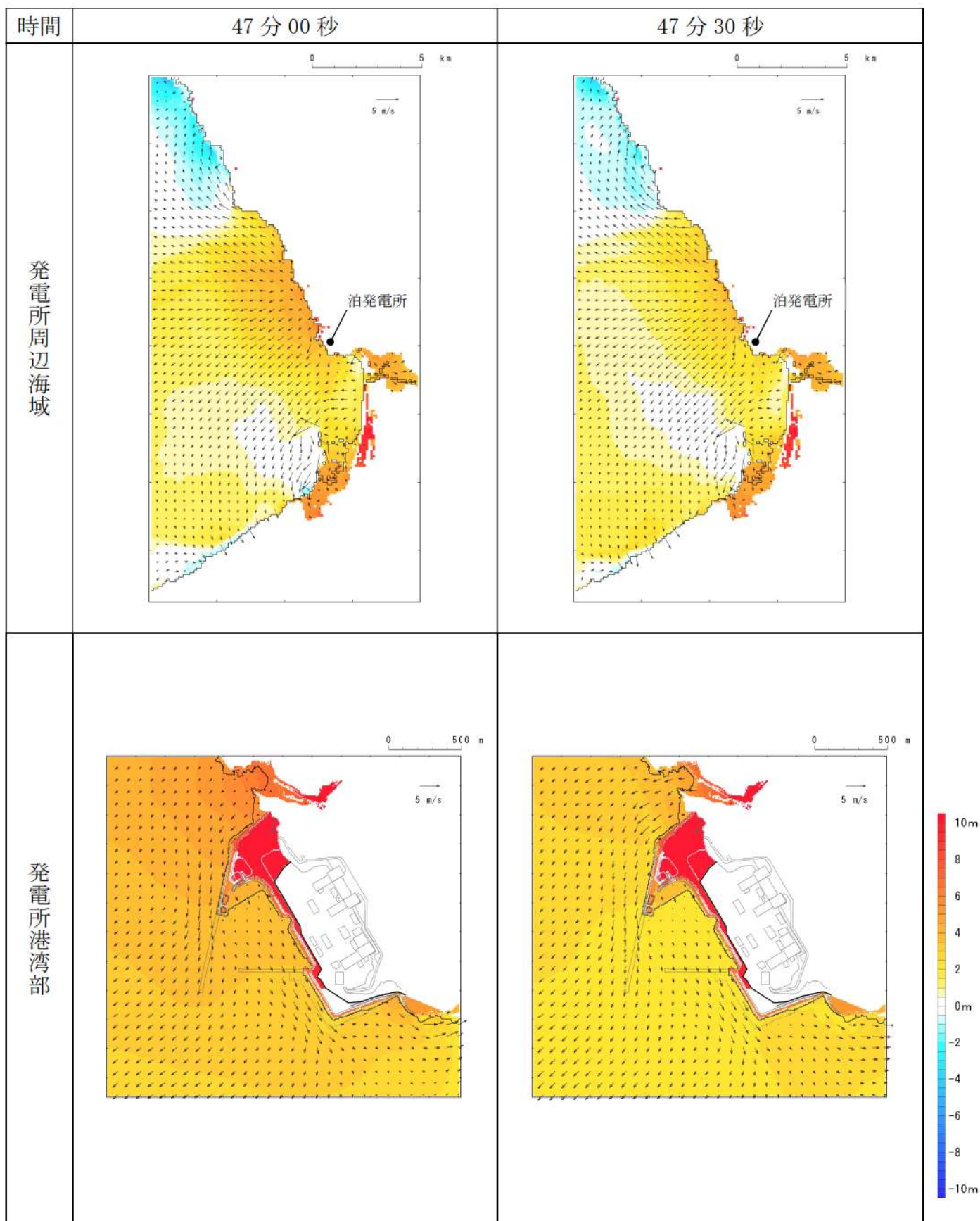


第6図-38 基準津波（波源D，北及び南防波堤損傷）の水位変動・流向ベクトル(38/53)



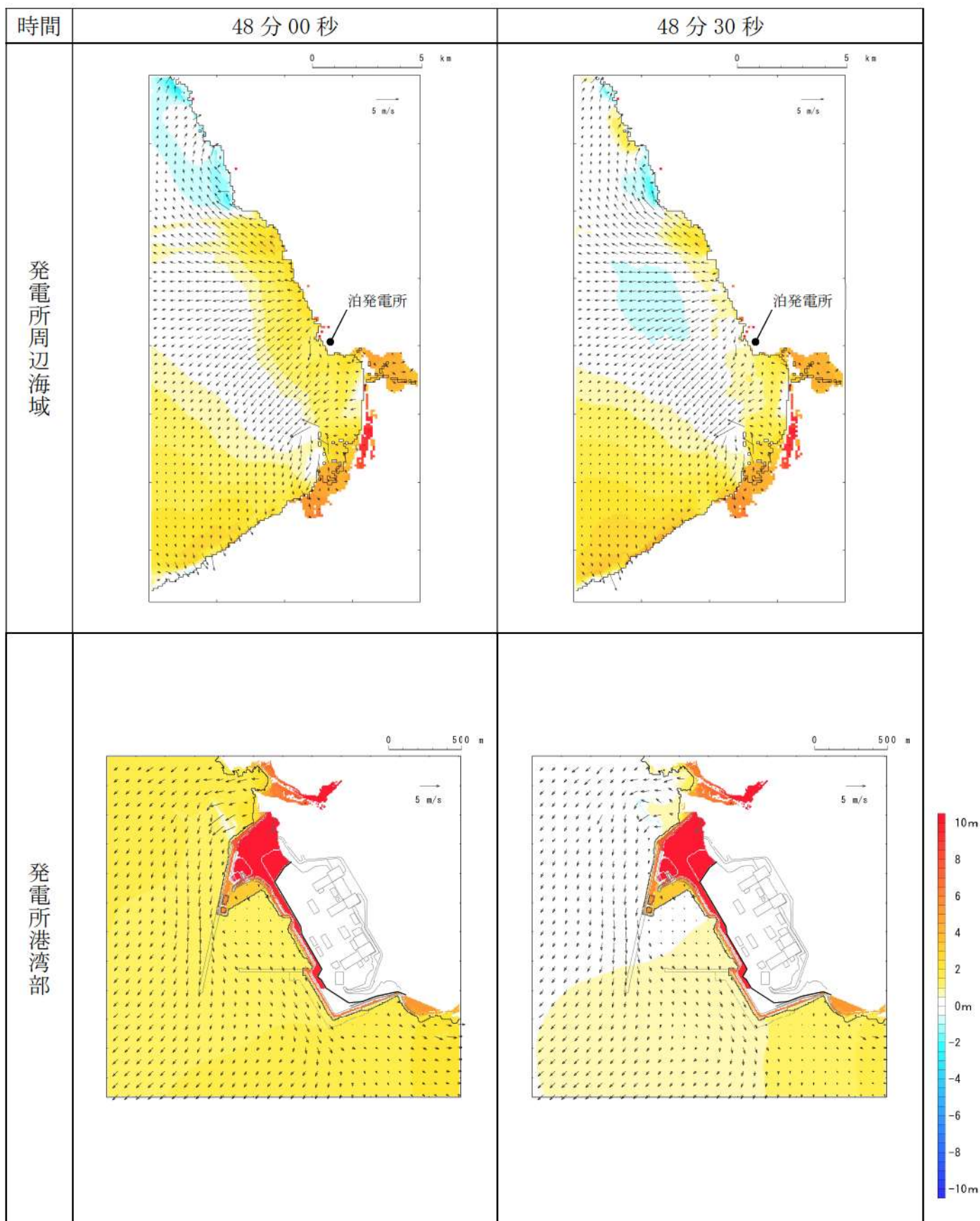


第6図-39 基準津波（波源D，北及び南防波堤損傷）の水位変動・流向ベクトル(39/53)

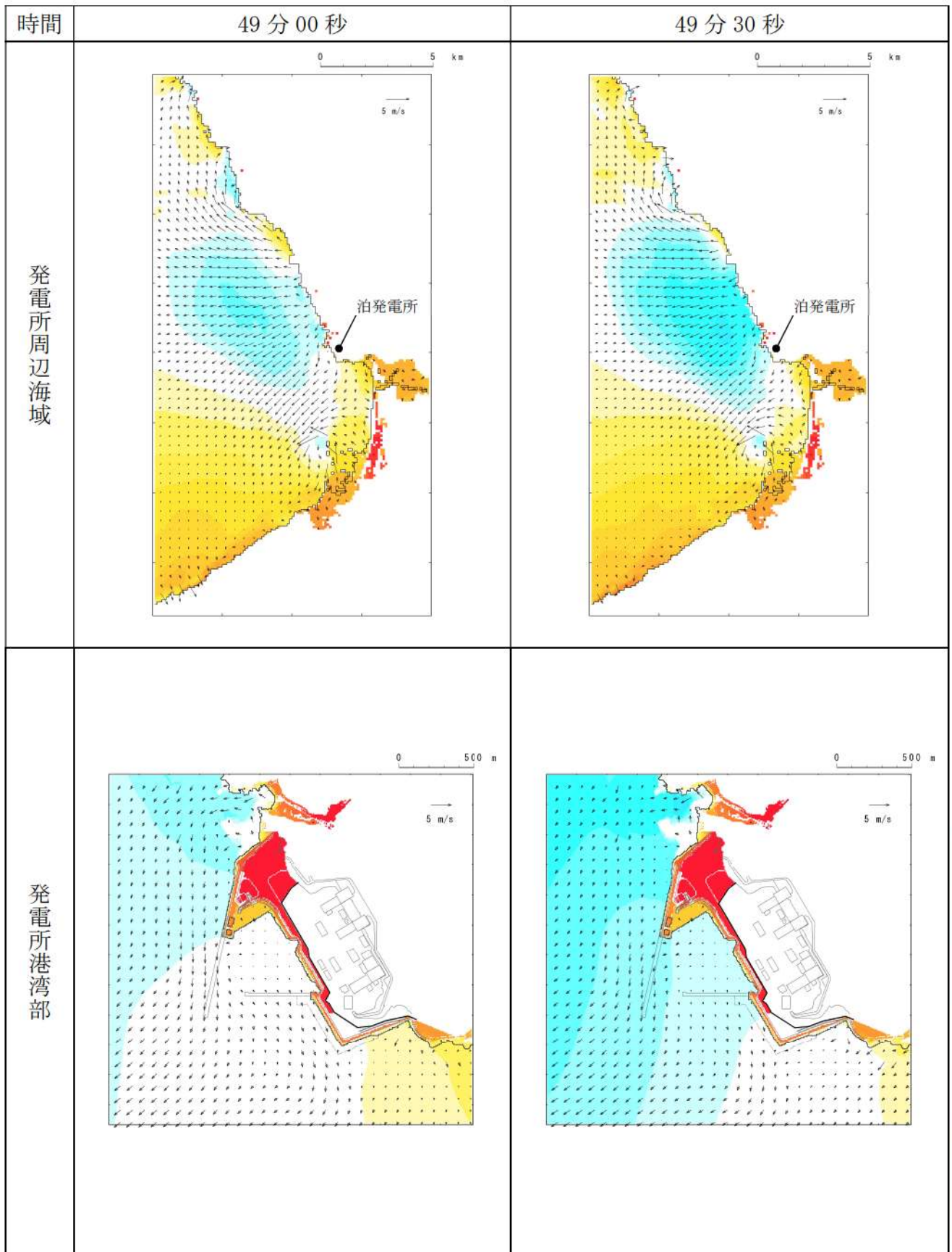


第6図-40 基準津波（波源D、北及び南防波堤損傷）の水位変動・流向ベクトル(40/53)



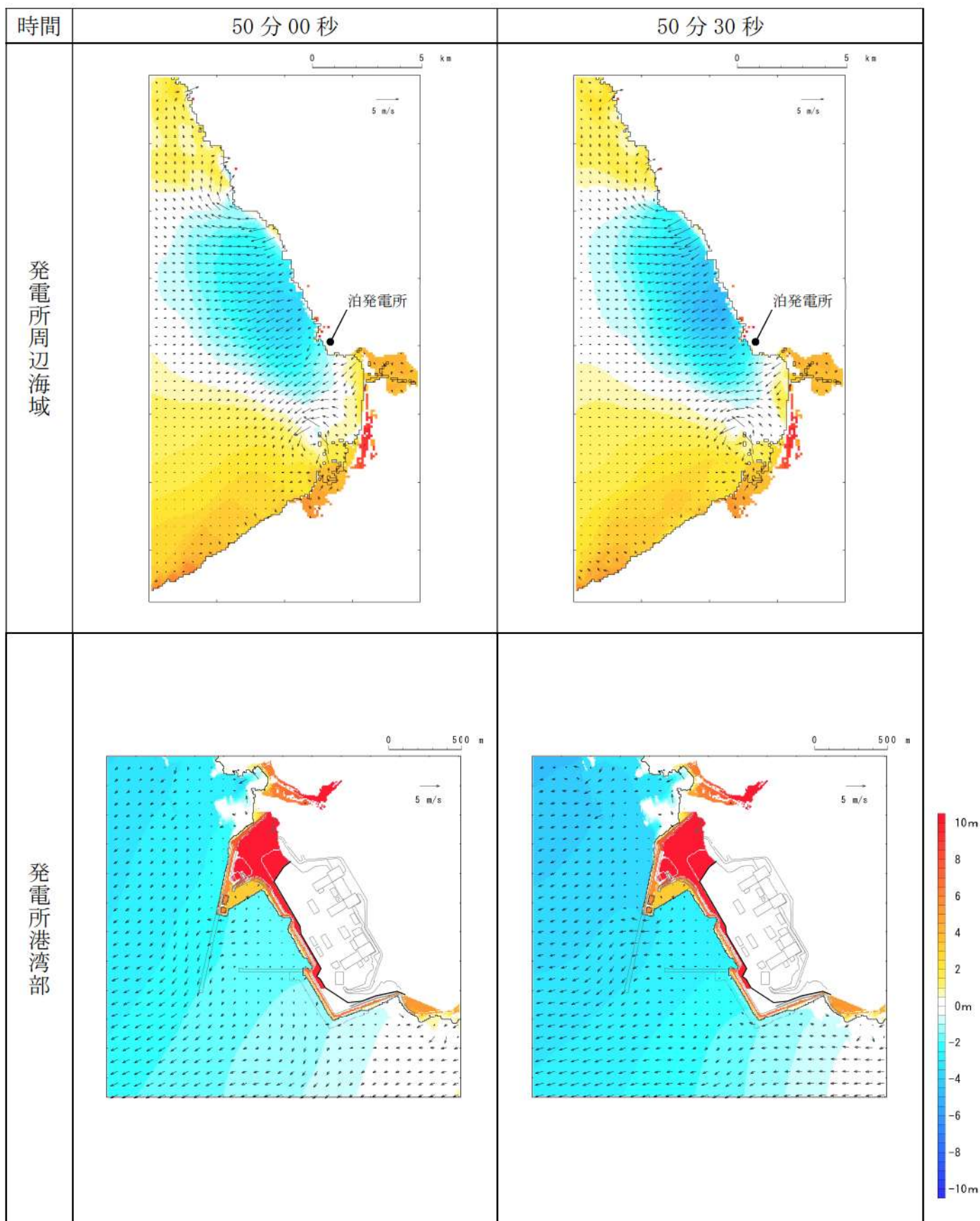


第6図-41 基準津波（波源D，北及び南防波堤損傷）の水位変動・流向ベクトル(41/53)

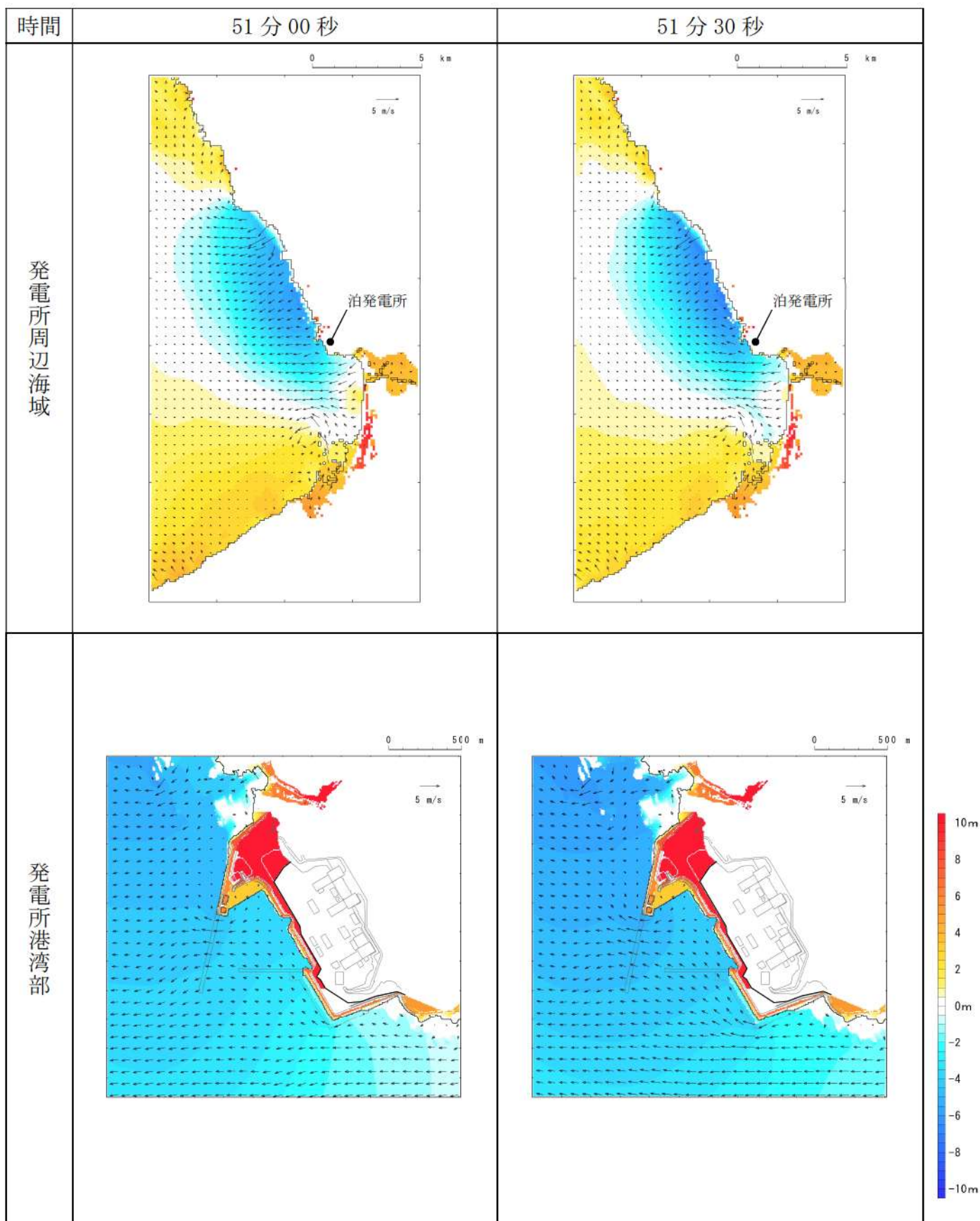


第6図-42 基準津波（波源D、北及び南防波堤損傷）の水位変動・流向ベクトル(42/53)



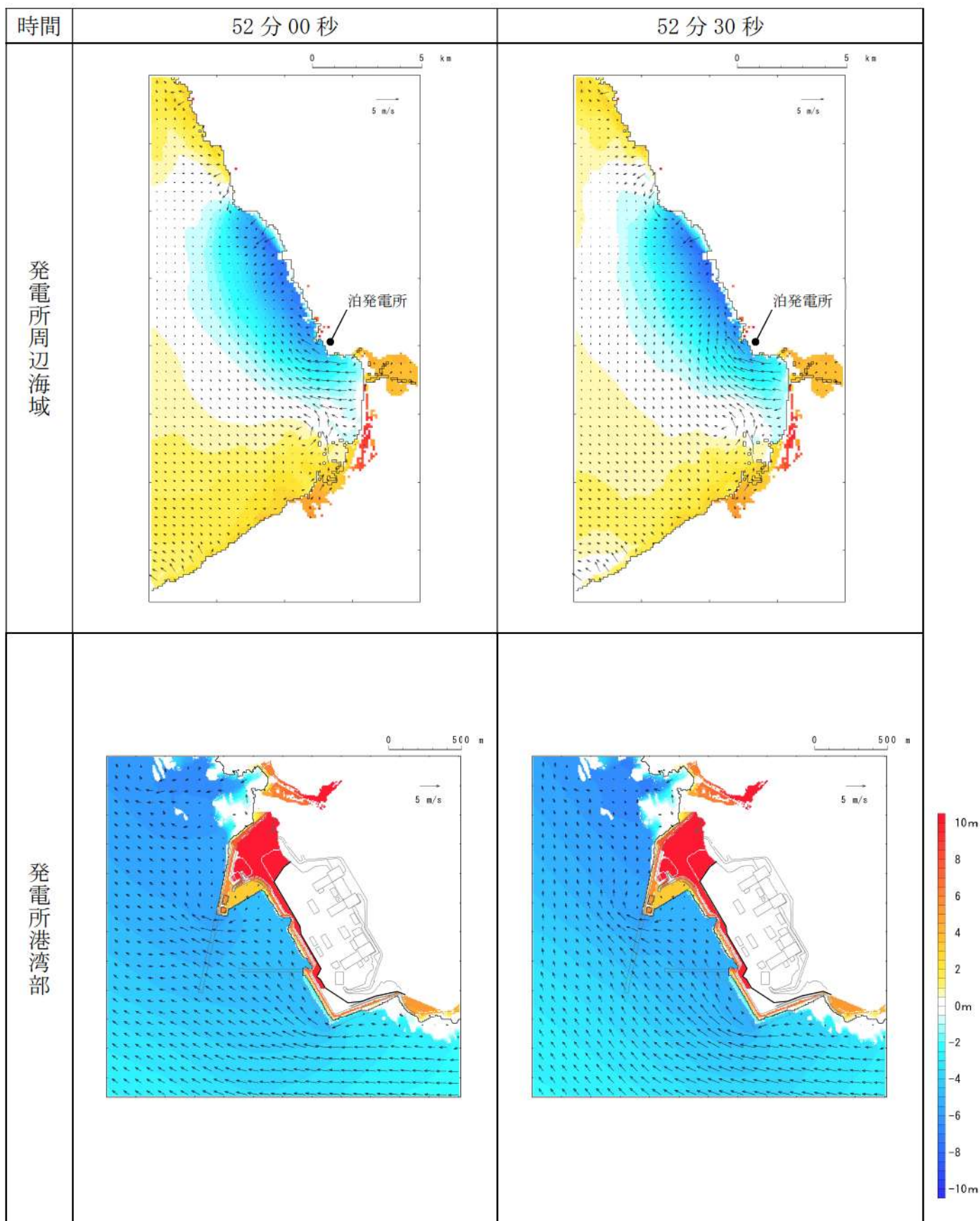


第6図-43 基準津波（波源D，北及び南防波堤損傷）の水位変動・流向ベクトル(43/53)

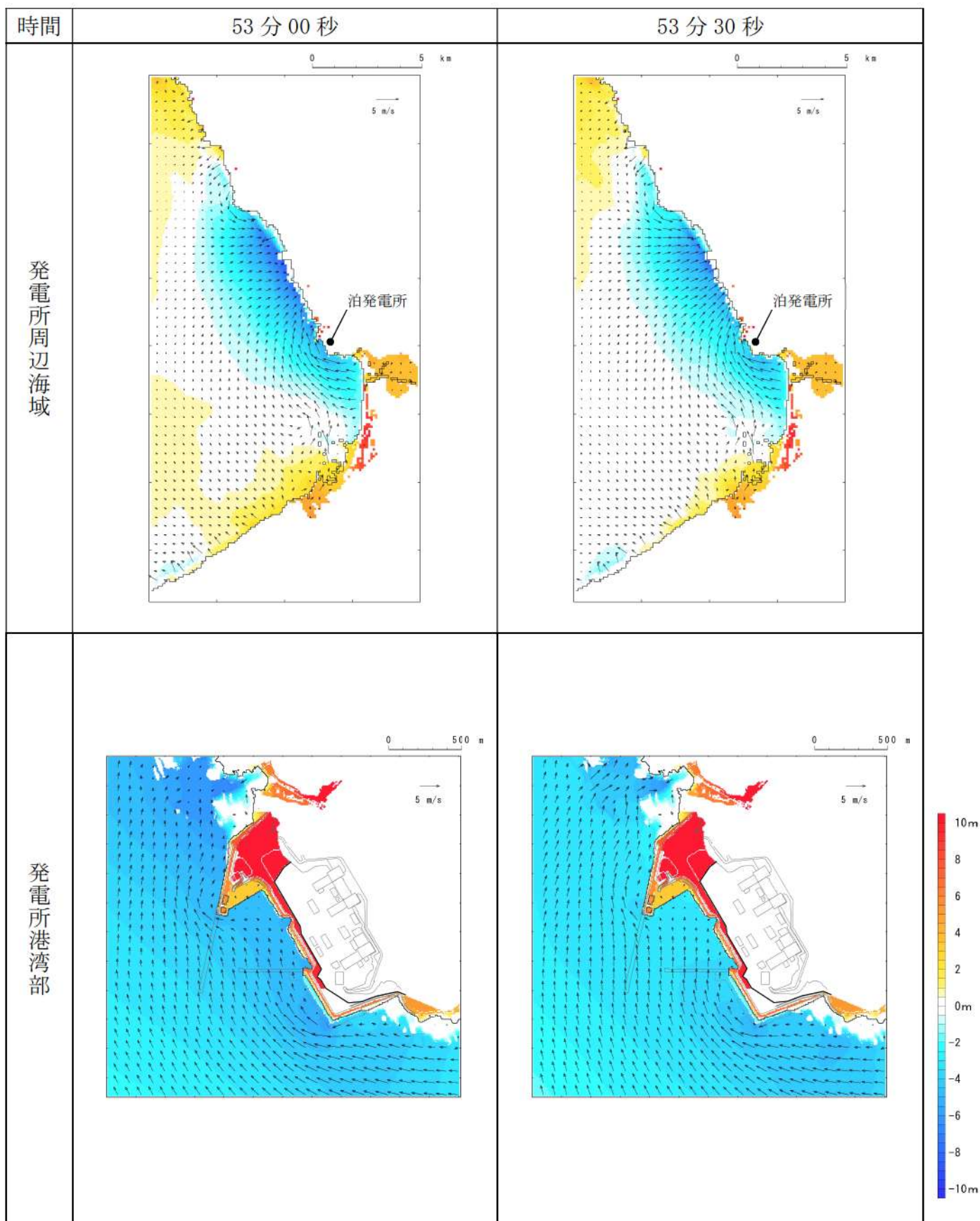


第6図-44 基準津波（波源D，北及び南防波堤損傷）の水位変動・流向ベクトル(44/53)



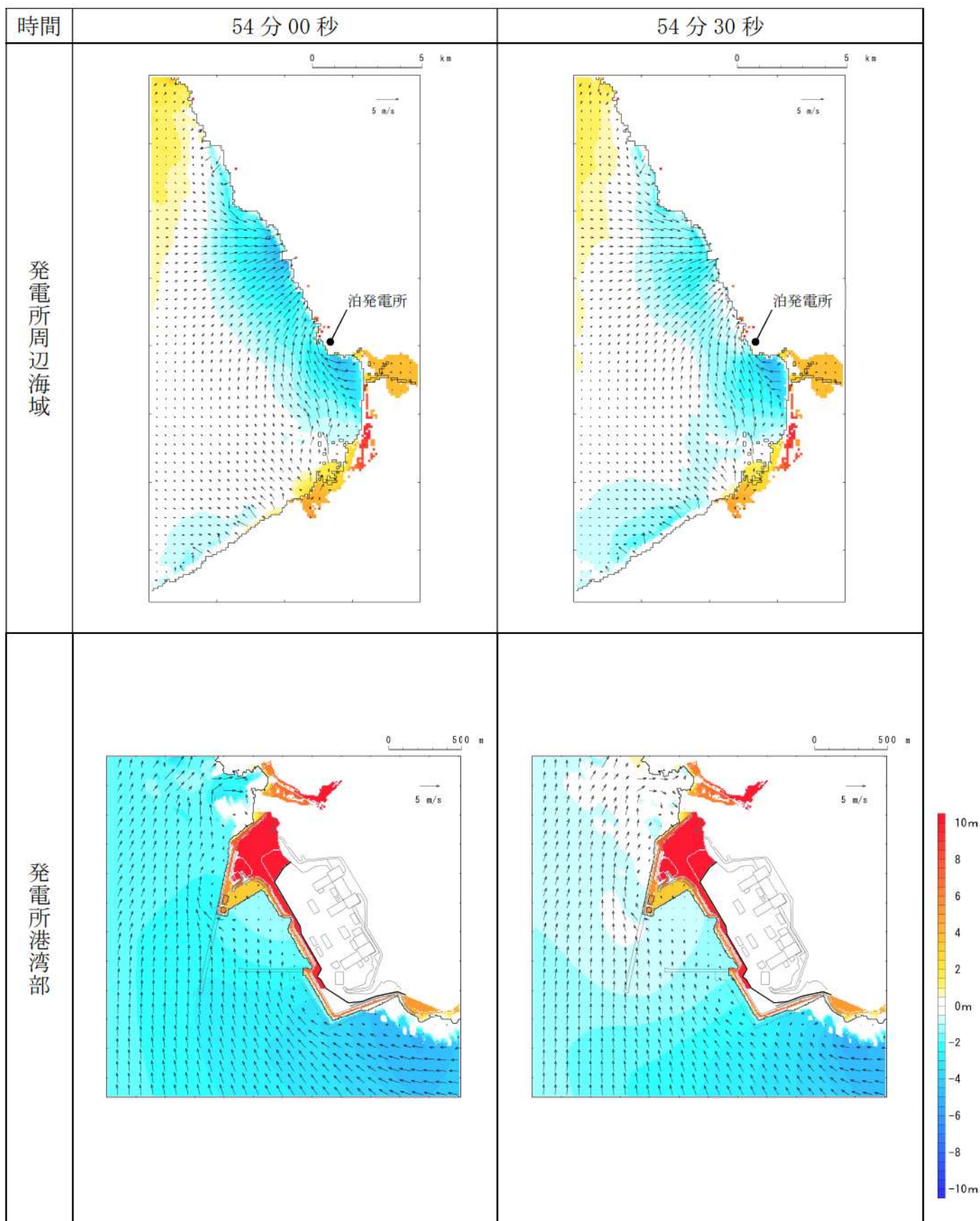


第6図-45 基準津波（波源D，北及び南防波堤損傷）の水位変動・流向ベクトル(45/53)

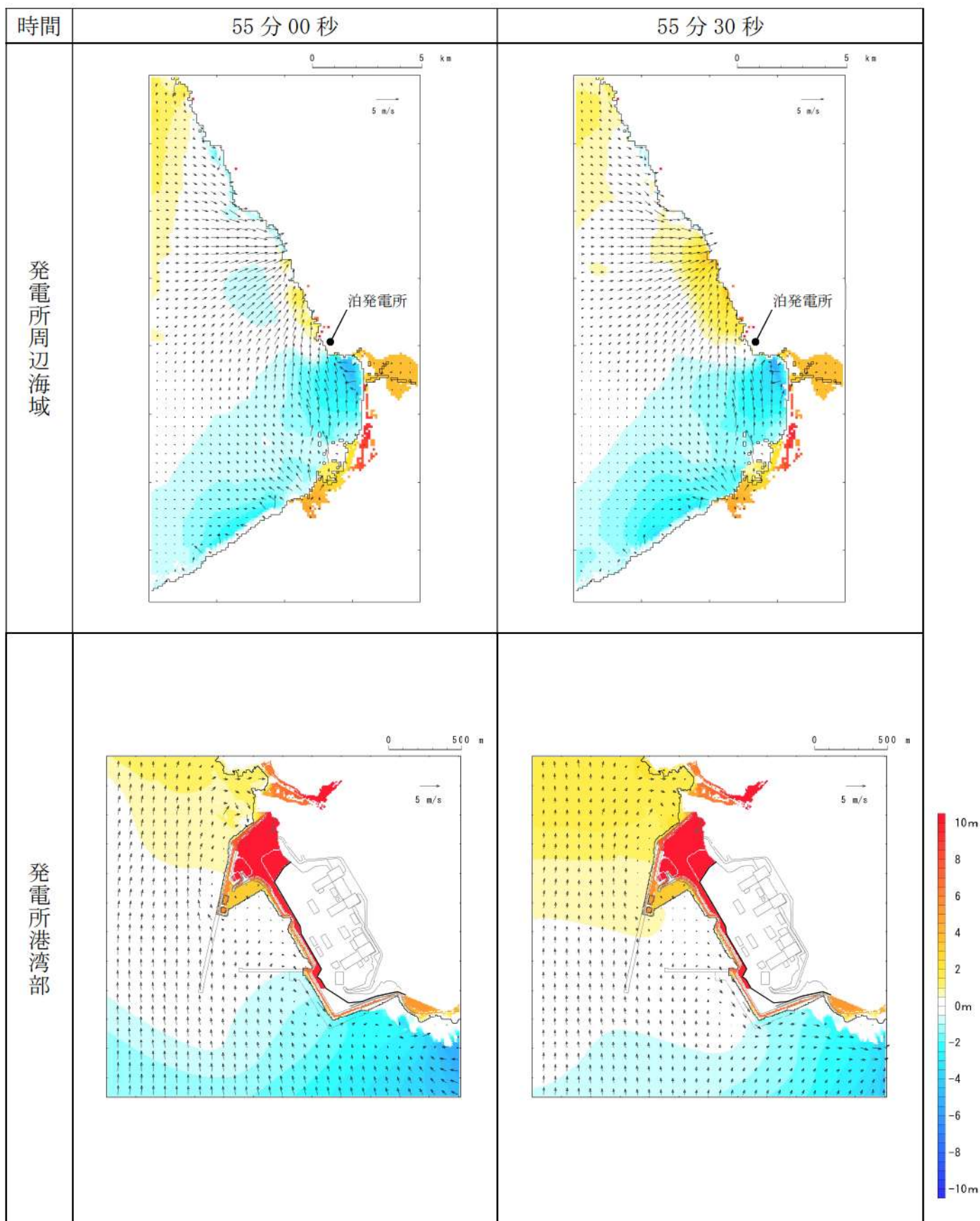


第6図-46 基準津波（波源D，北及び南防波堤損傷）の水位変動・流向ベクトル(46/53)



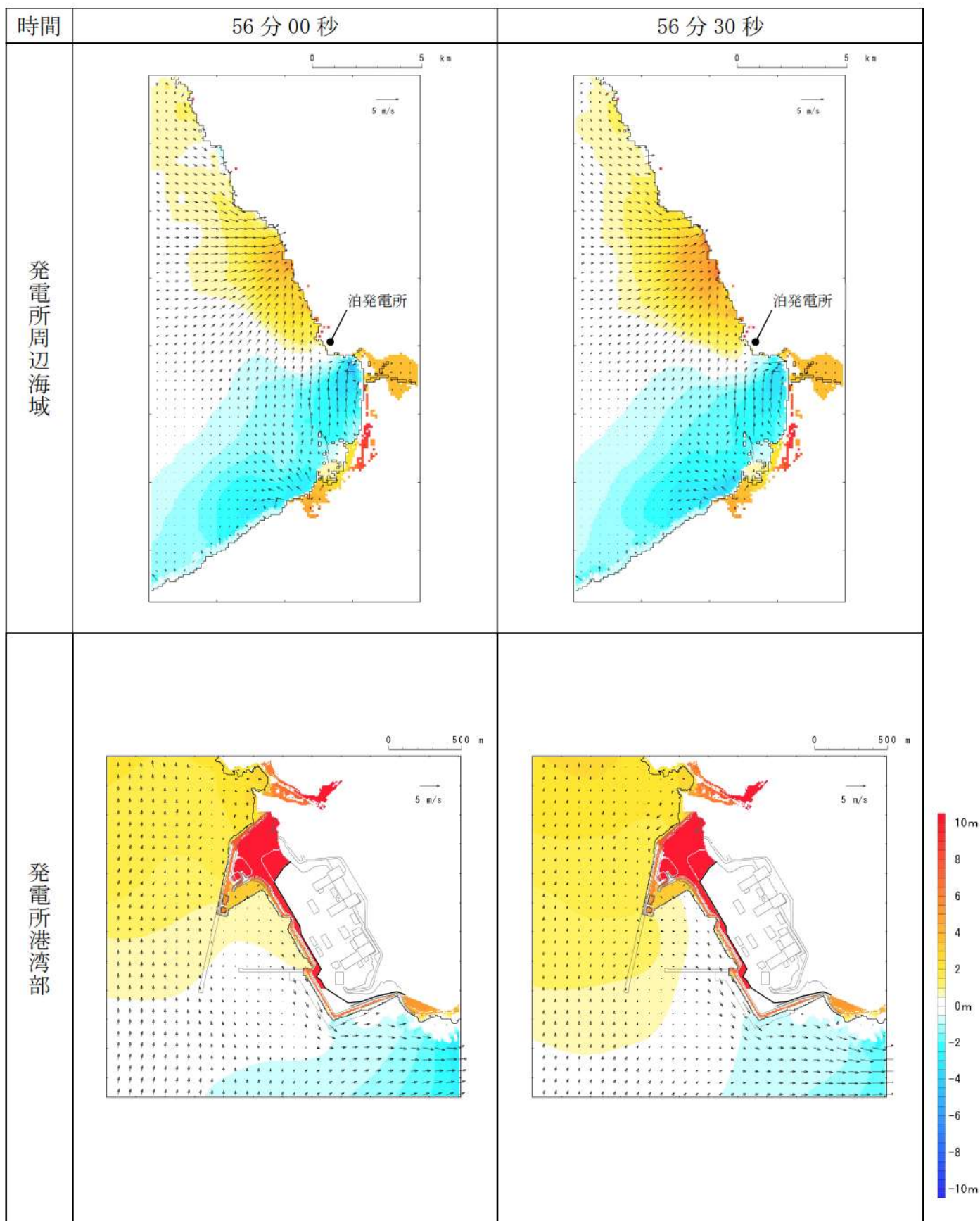


第6図-47 基準津波（波源D，北及び南防波堤損傷）の水位変動・流向ベクトル(47/53)

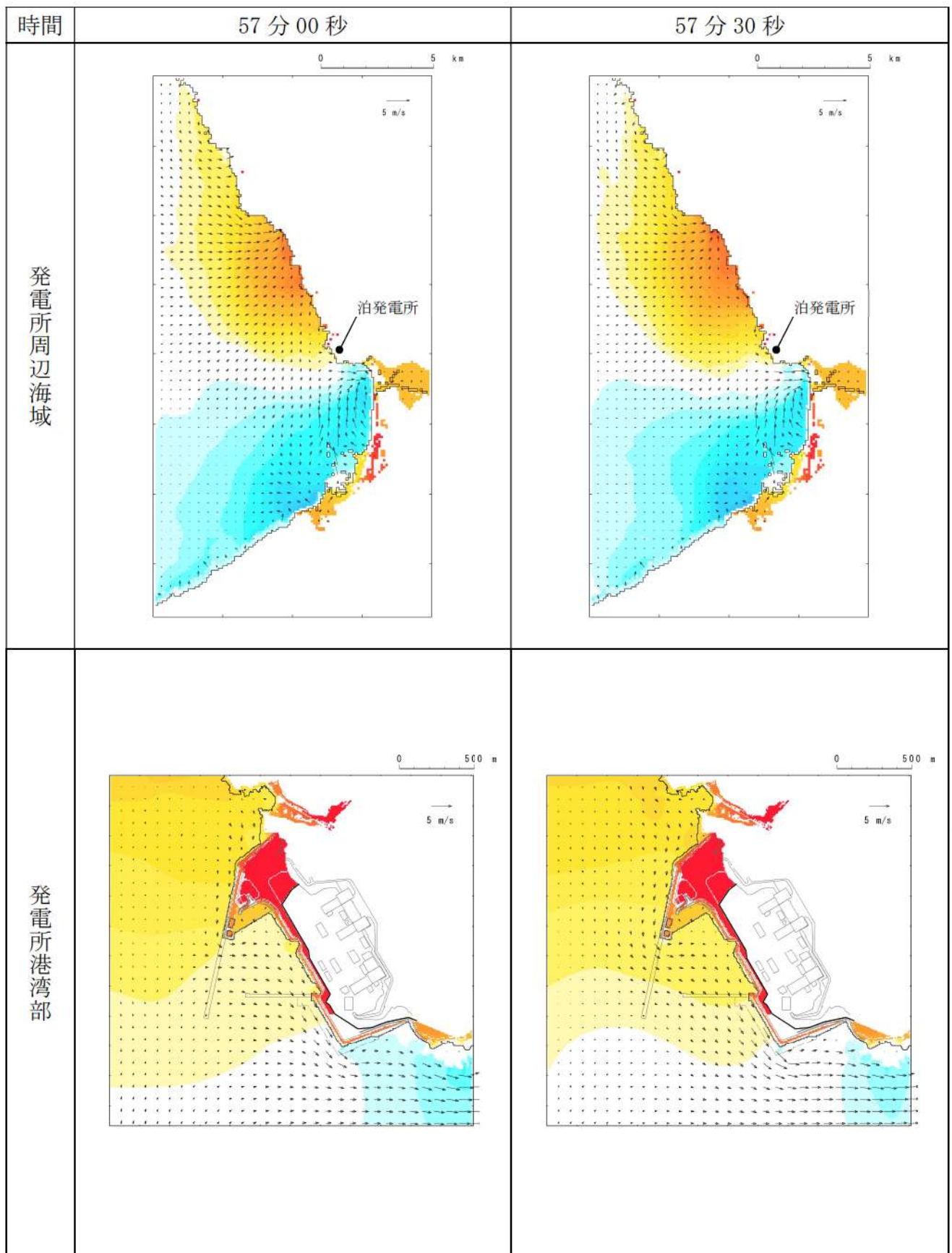


第6図-48 基準津波（波源D，北及び南防波堤損傷）の水位変動・流向ベクトル(48/53)



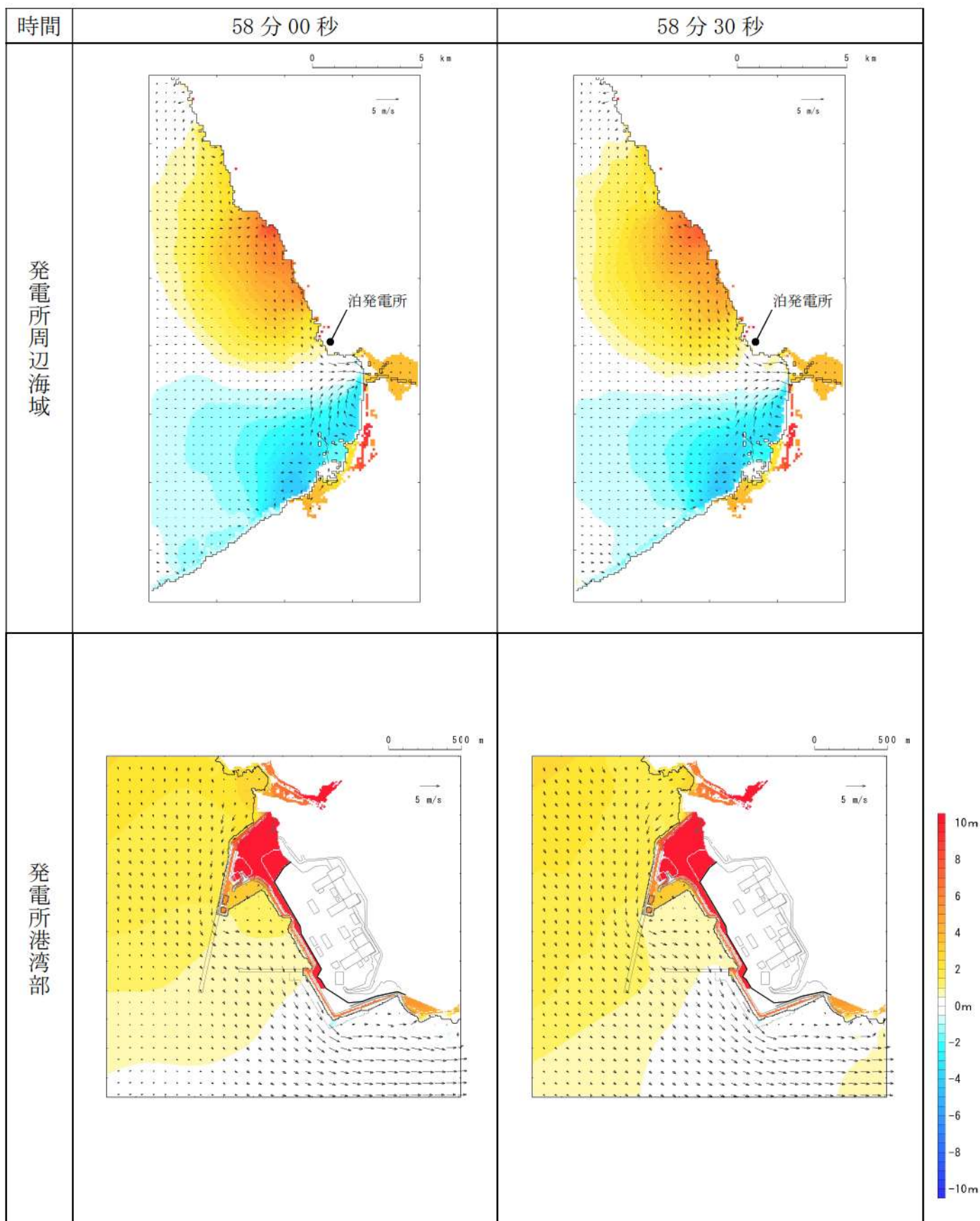


第6図-49 基準津波（波源D，北及び南防波堤損傷）の水位変動・流向ベクトル(49/53)

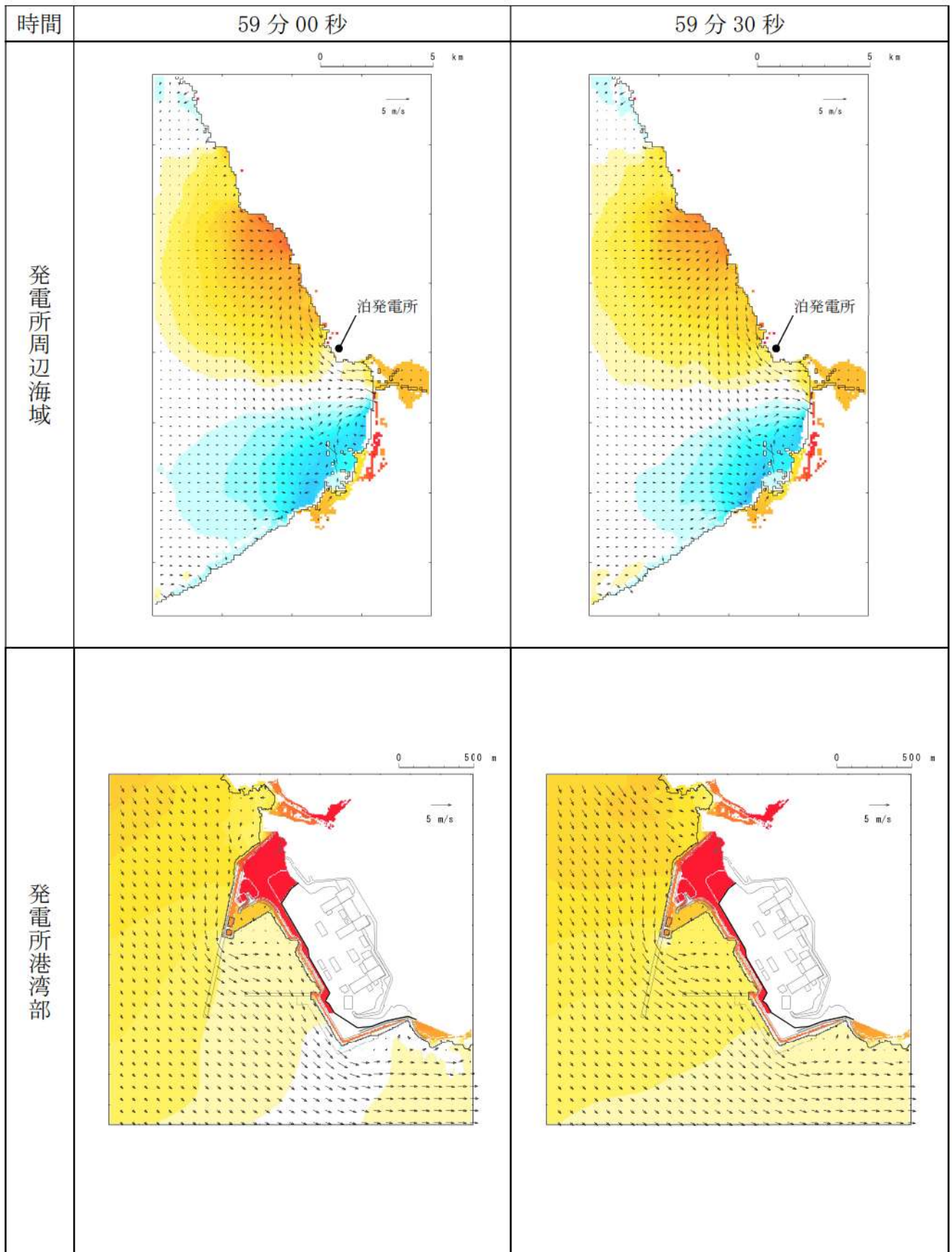


第6図-50 基準津波（波源D、北及び南防波堤損傷）の水位変動・流向ベクトル(50/53)



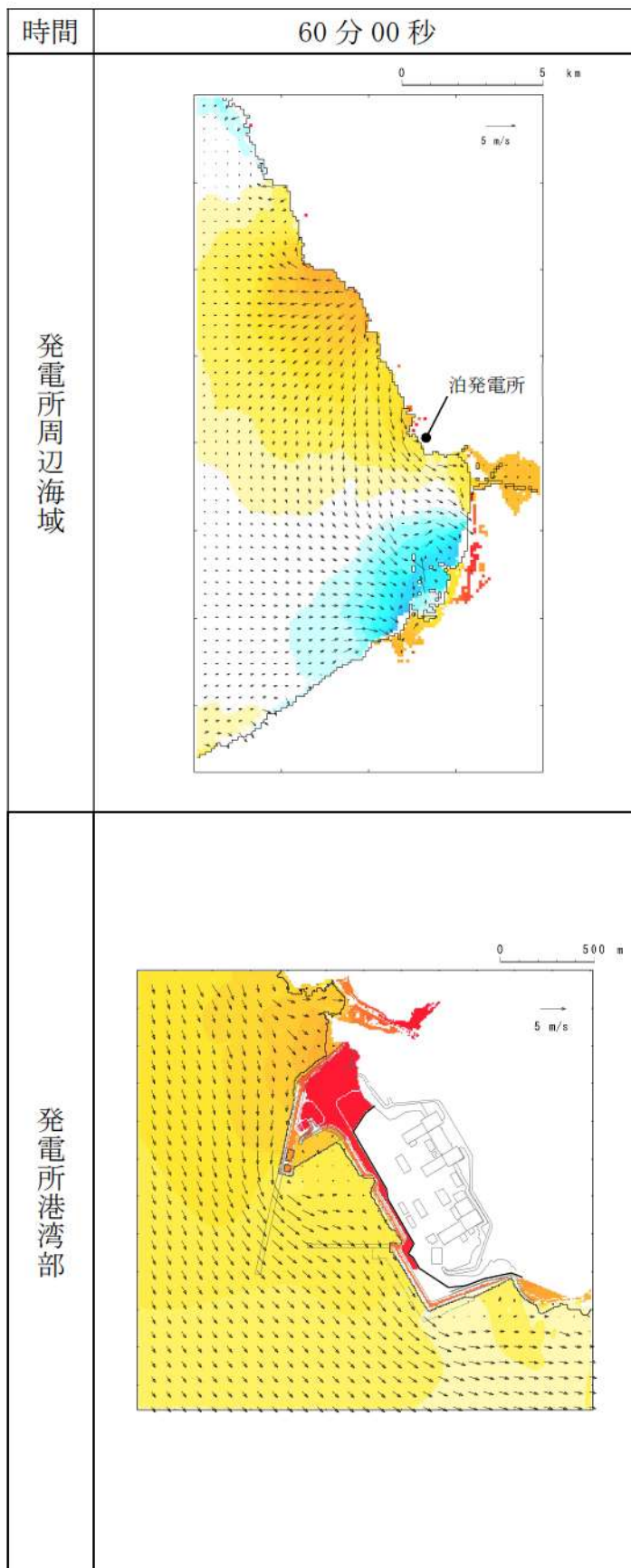


第6図-51 基準津波（波源D，北及び南防波堤損傷）の水位変動・流向ベクトル(51/53)

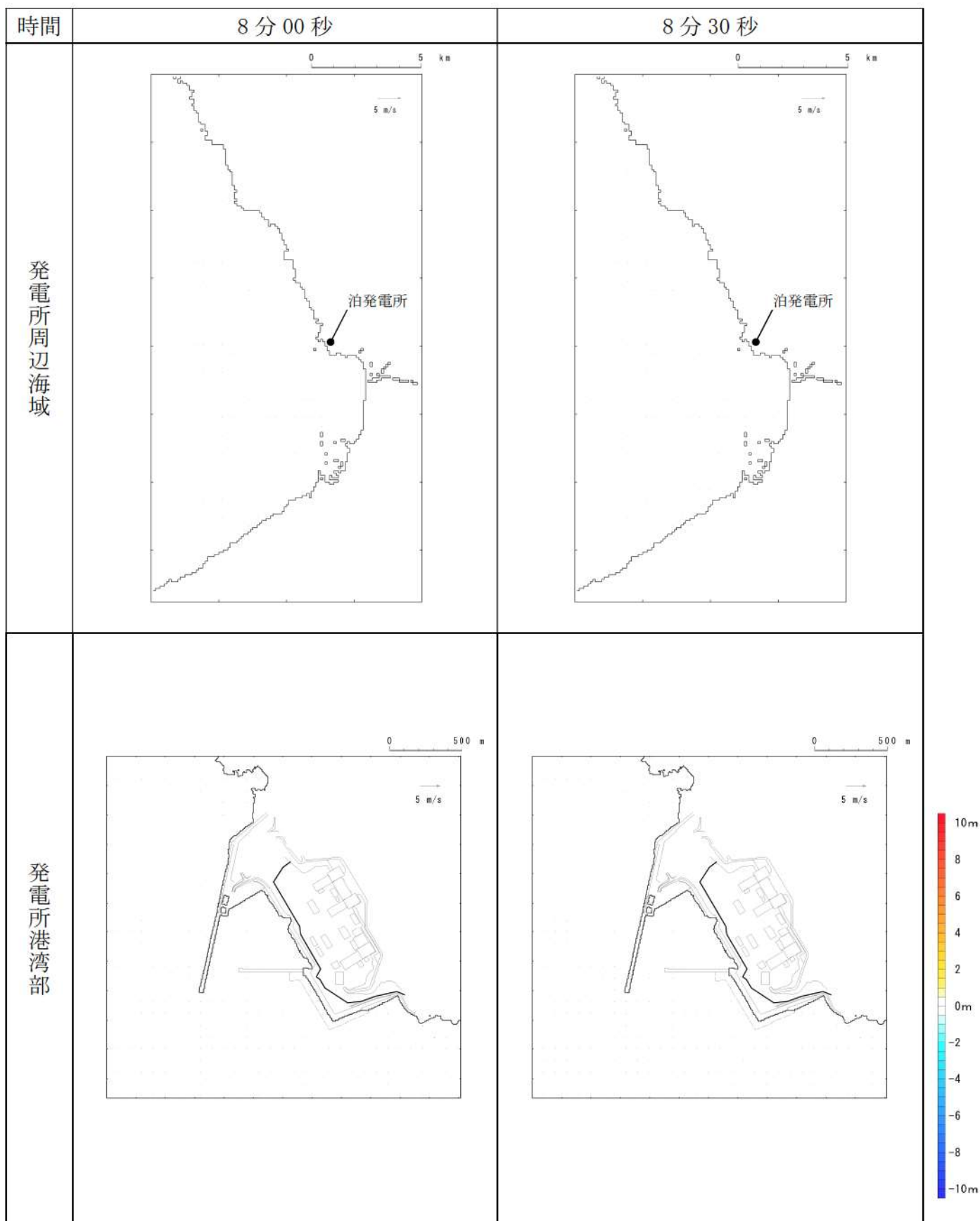


第6図-52 基準津波（波源D，北及び南防波堤損傷）の水位変動・流向ベクトル(52/53)



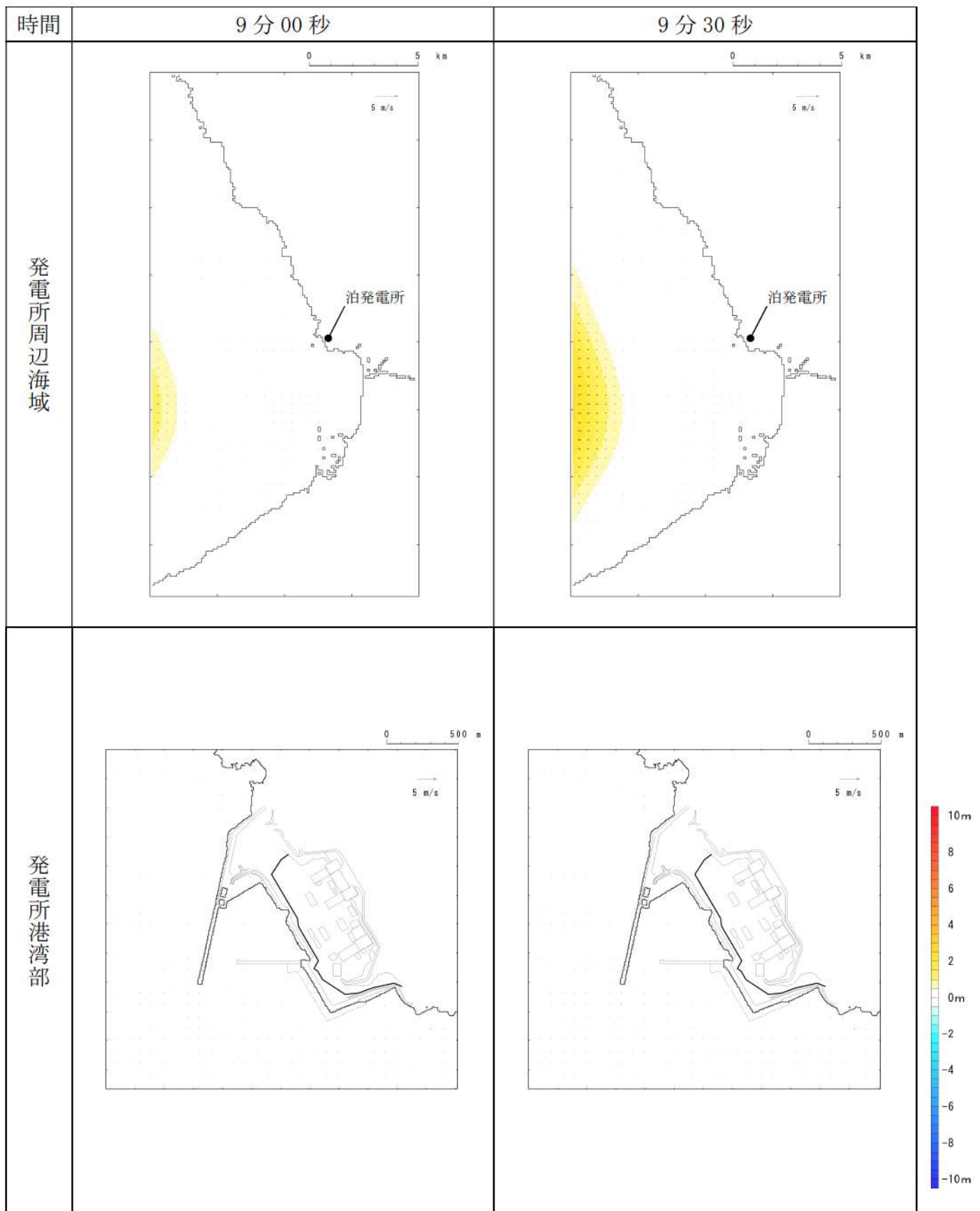


第6図-53 基準津波（波源D，北及び南防波堤損傷）の水位変動・流向ベクトル(53/53)

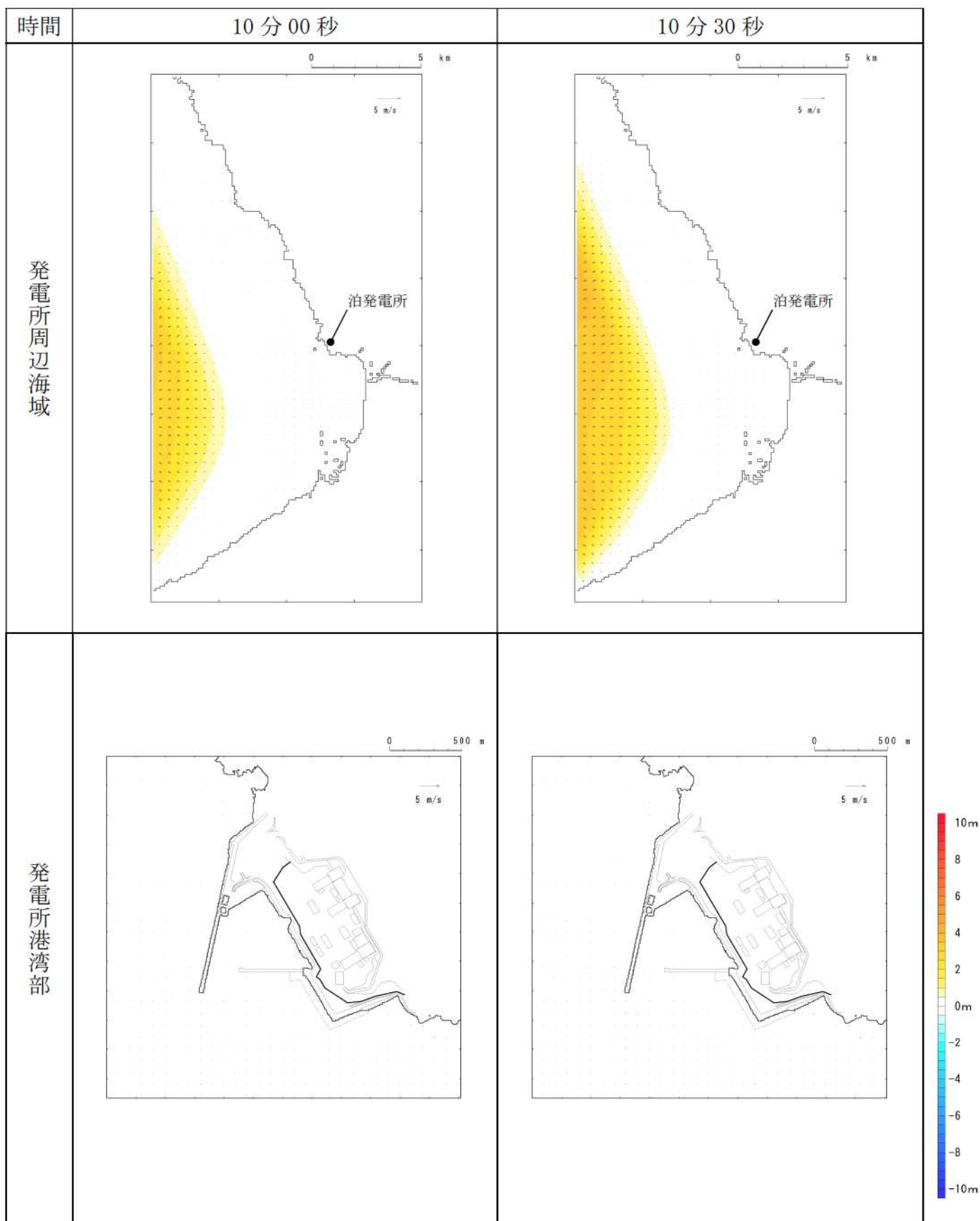


第7図-1 基準津波（波源D，南防波堤損傷）の水位変動・流向ベクトル(1/53)



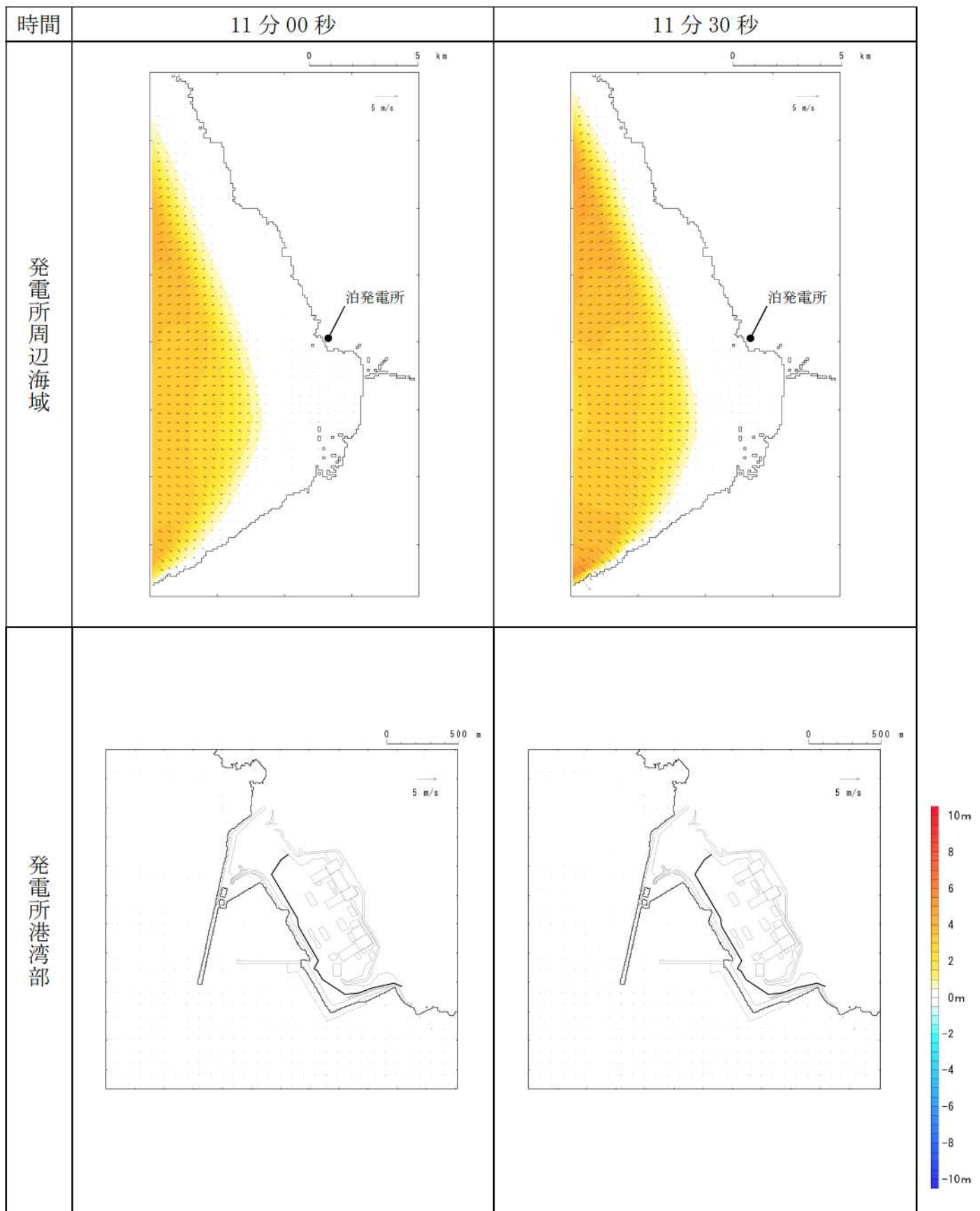


第7図-2 基準津波（波源D，南防波堤損傷）の水位変動・流向ベクトル(2/53)

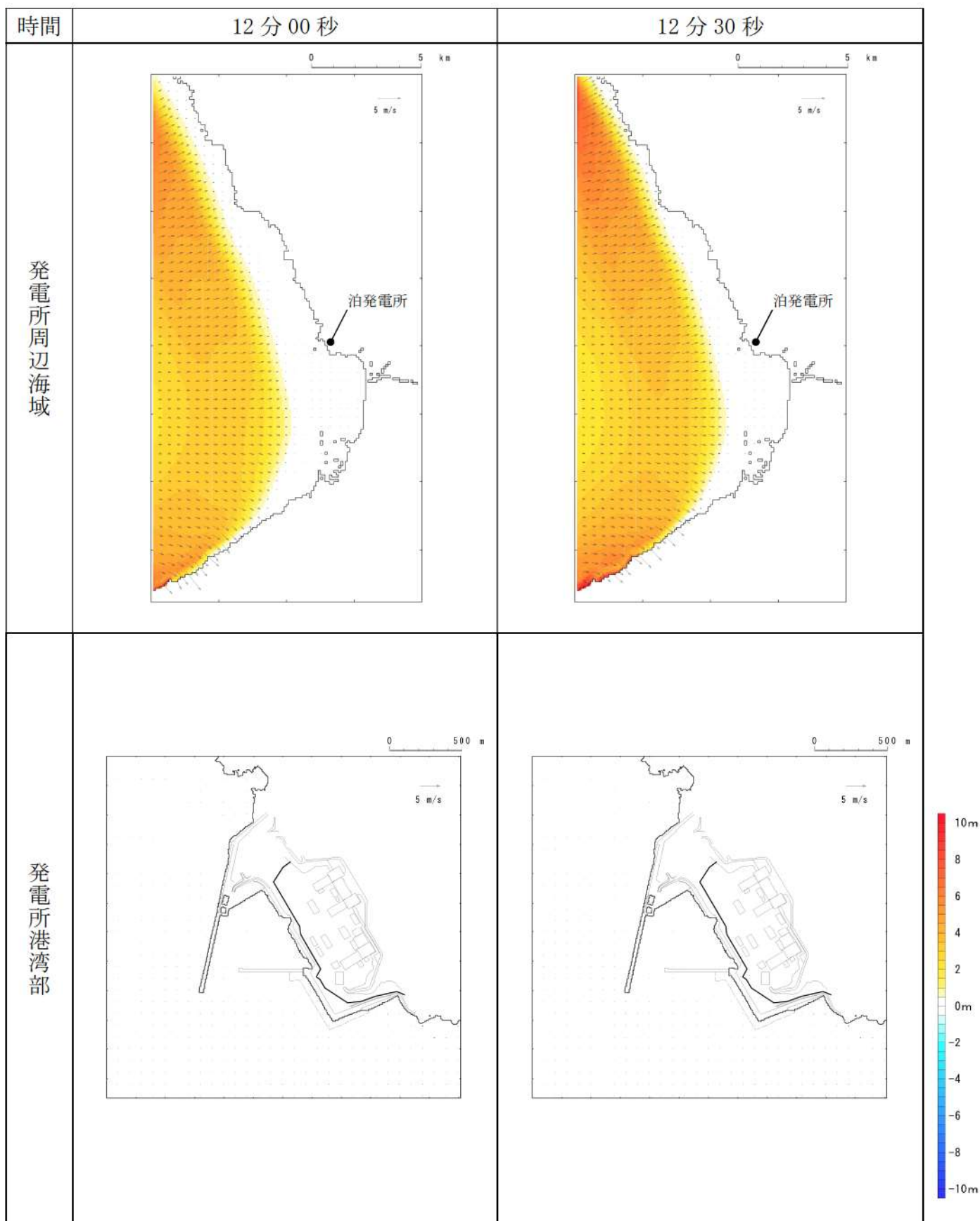


第7図-3 基準津波（波源D，南防波堤損傷）の水位変動・流向ベクトル(3/53)

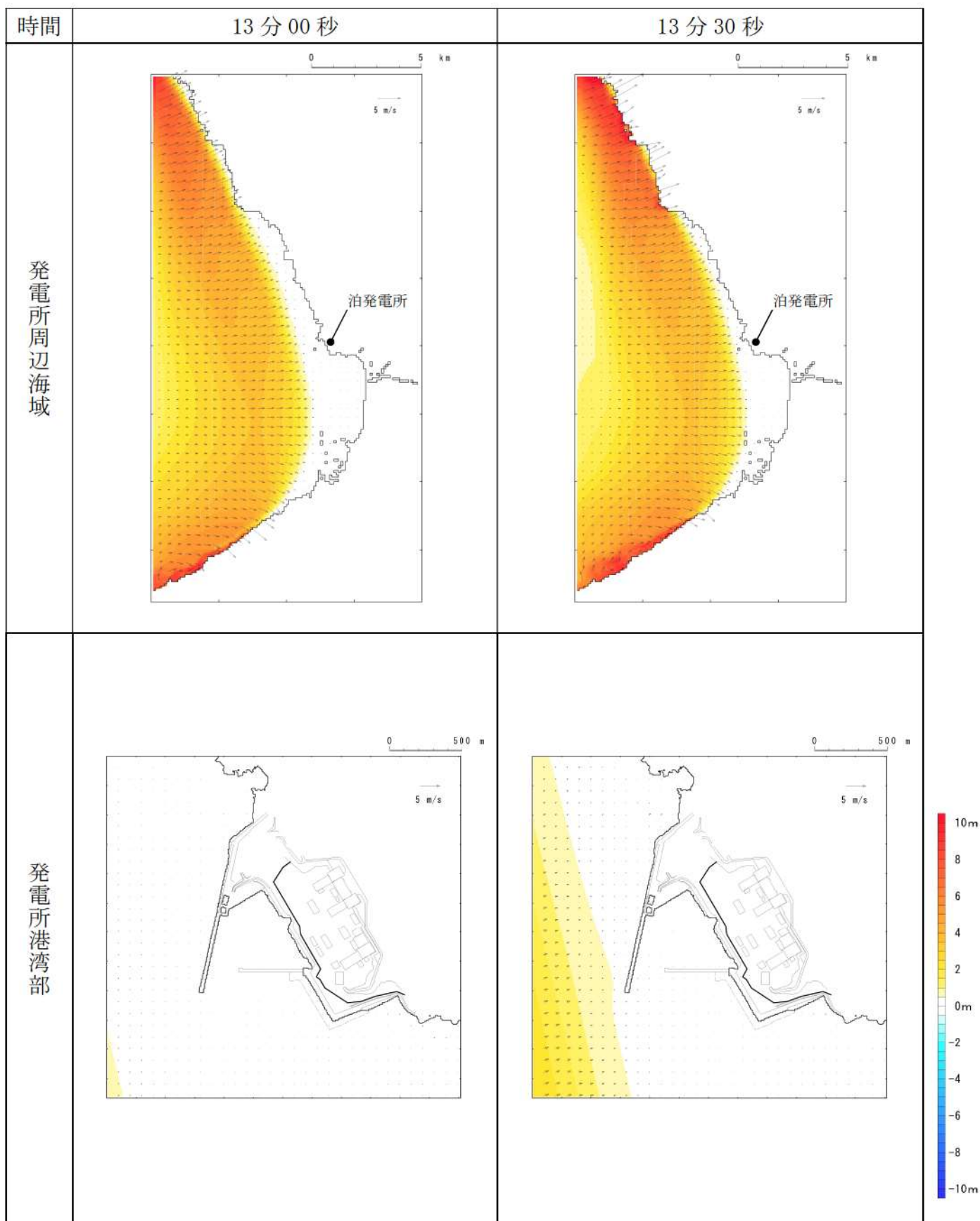




第7図-4 基準津波（波源D，南防波堤損傷）の水位変動・流向ベクトル(4/53)

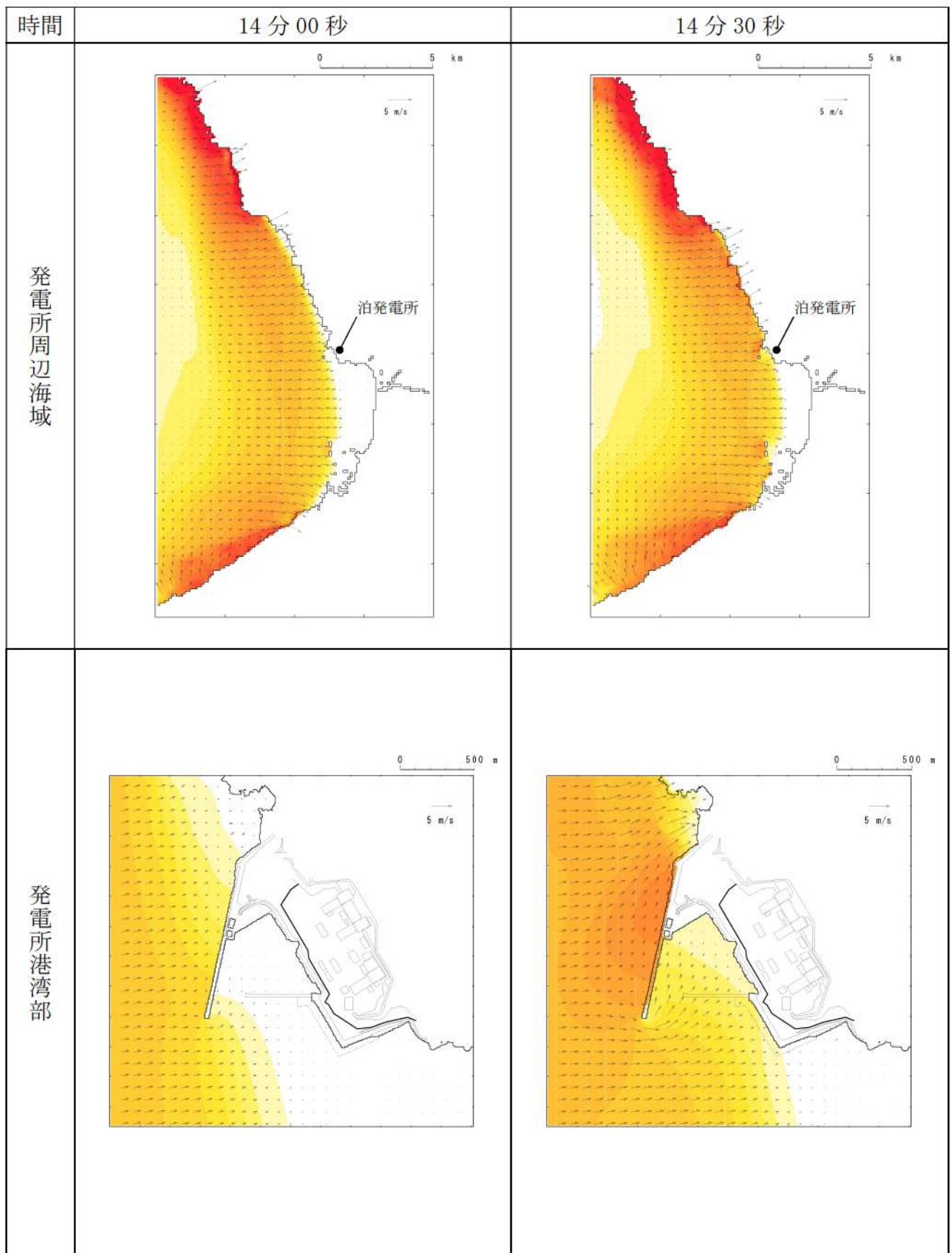


第7図-5 基準津波（波源D，南防波堤損傷）の水位変動・流向ベクトル(5/53)

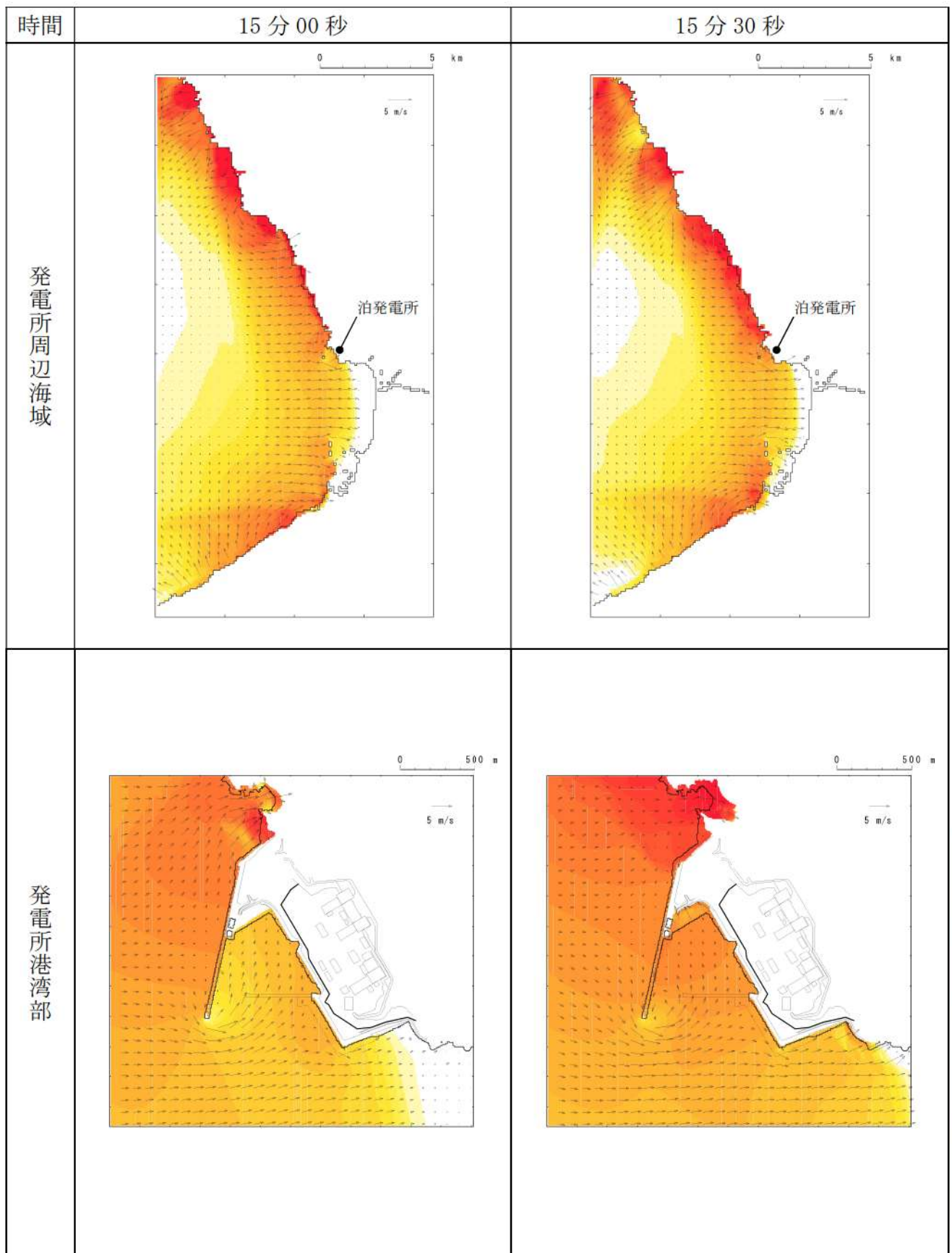


第7図-6 基準津波（波源D，南防波堤損傷）の水位変動・流向ベクトル(6/53)

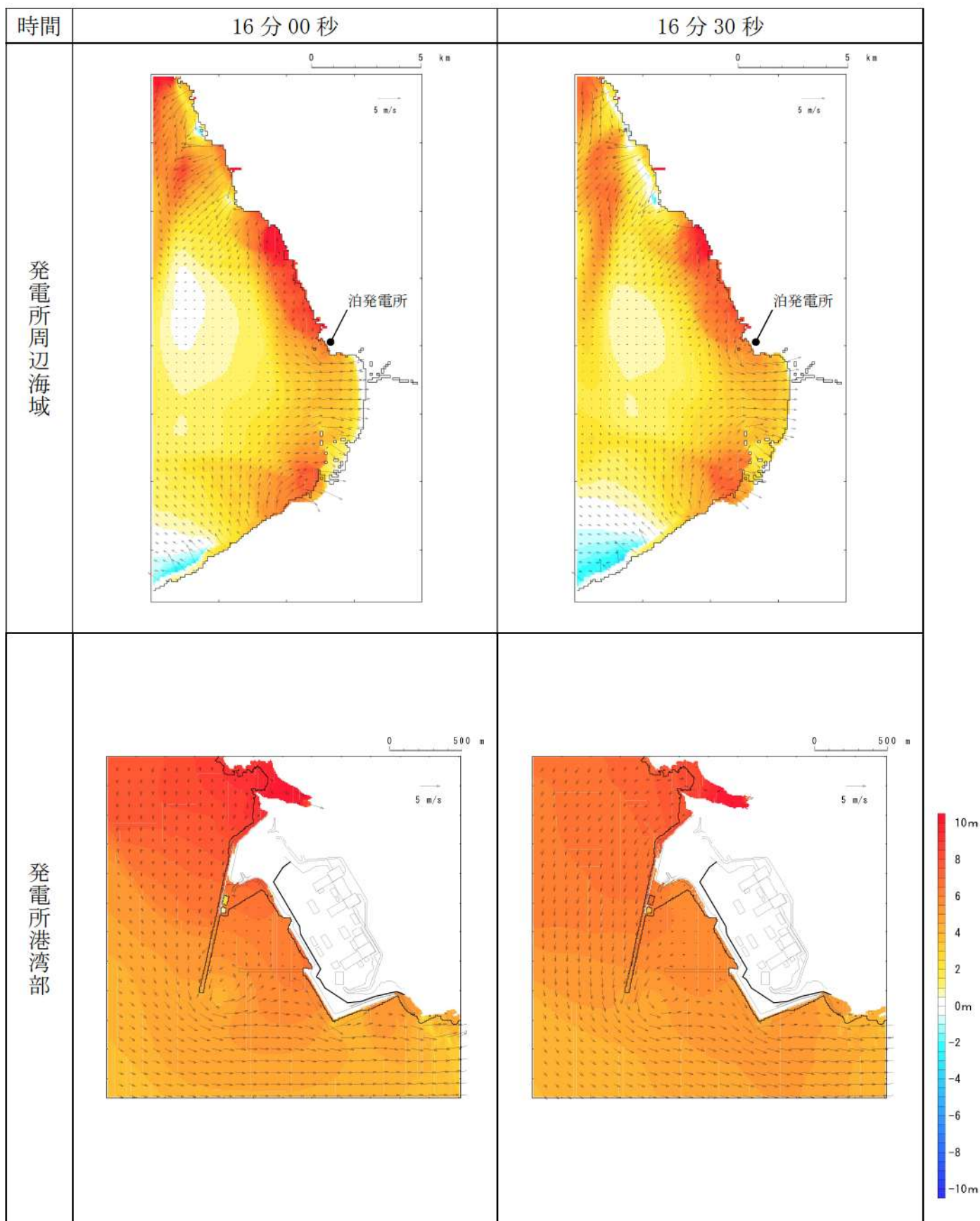




第7図-7 基準津波（波源D，南防波堤損傷）の水位変動・流向ベクトル(7/53)

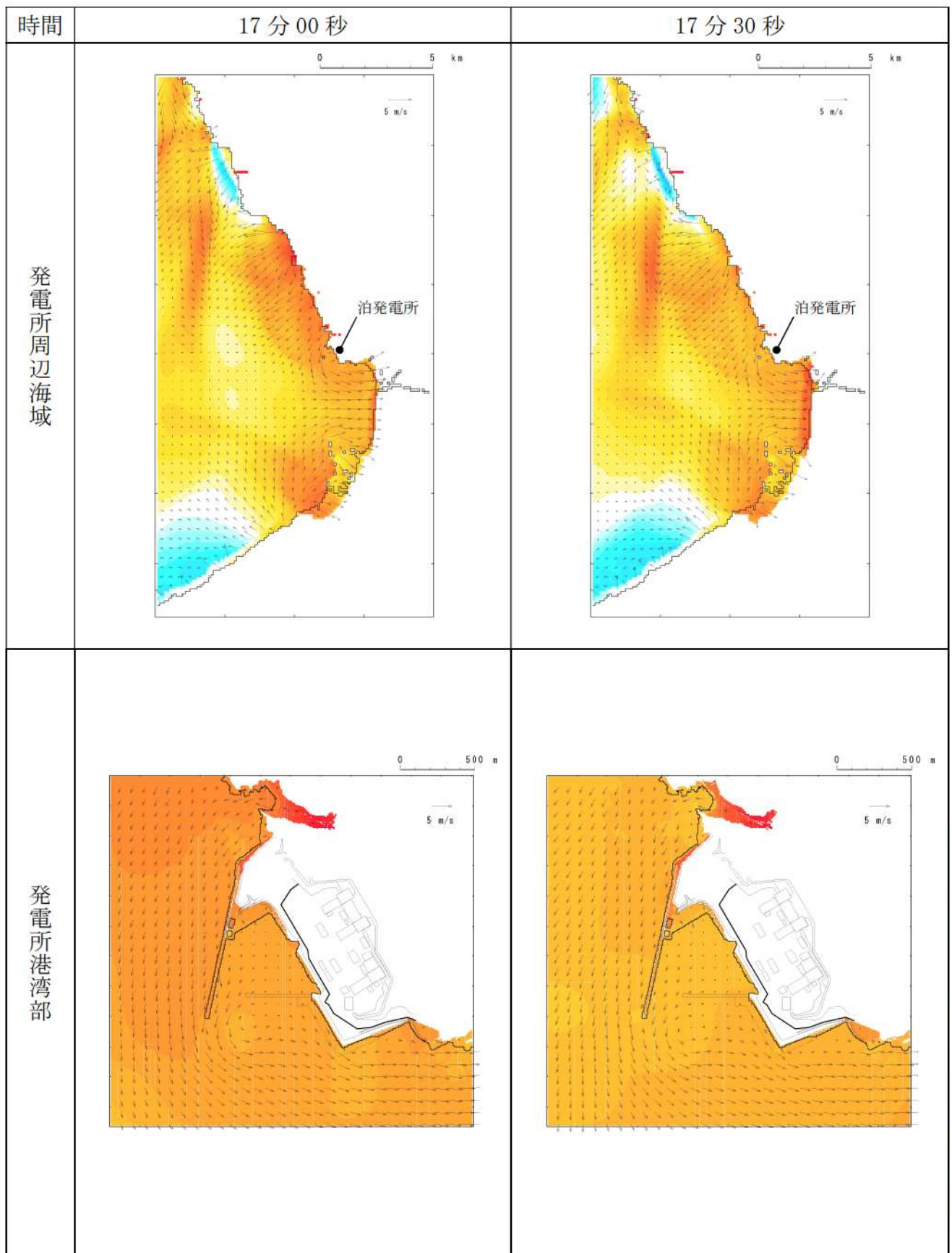


第7図-8 基準津波（波源D，南防波堤損傷）の水位変動・流向ベクトル(8/53)

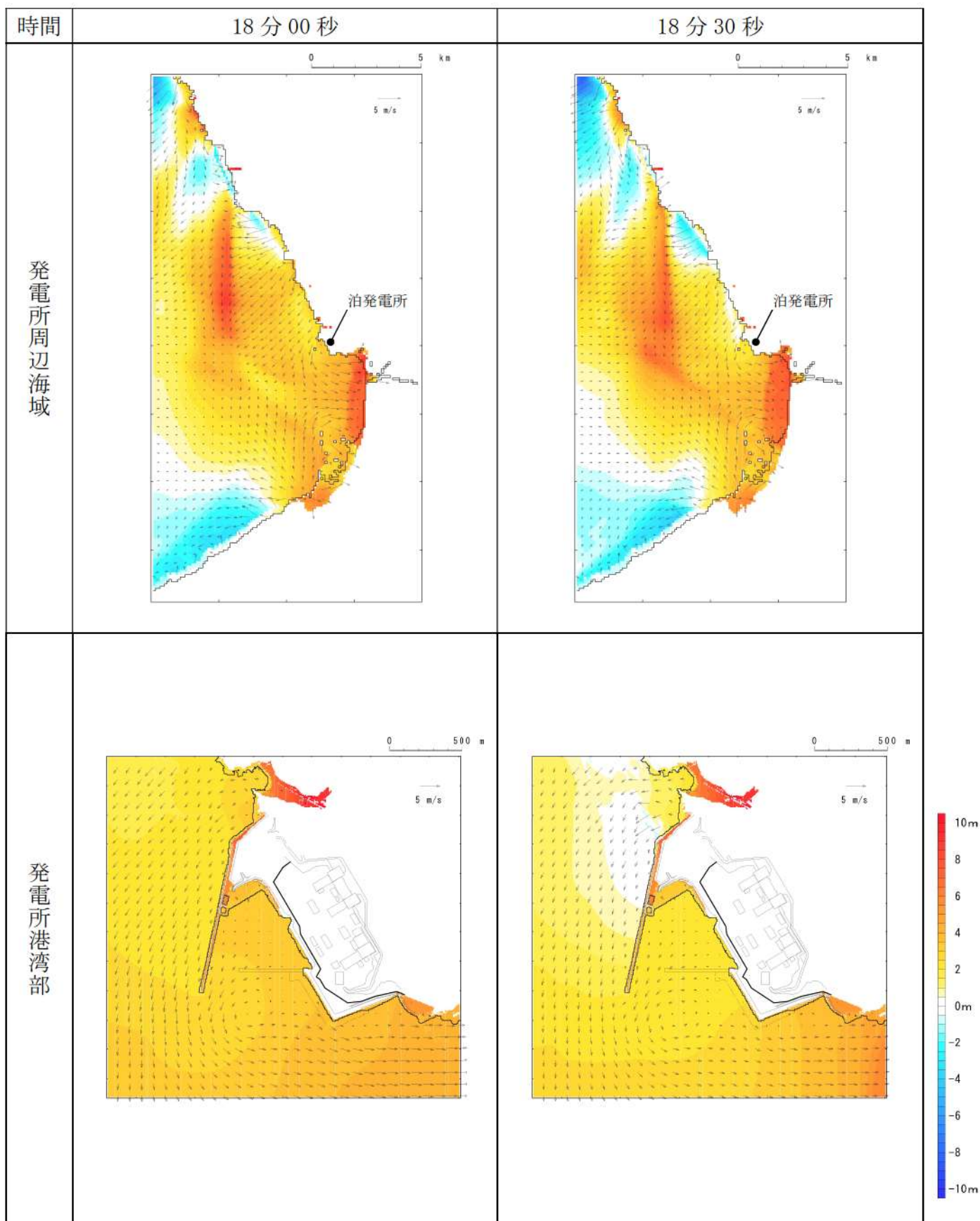


第7図-9 基準津波（波源D，南防波堤損傷）の水位変動・流向ベクトル(9/53)

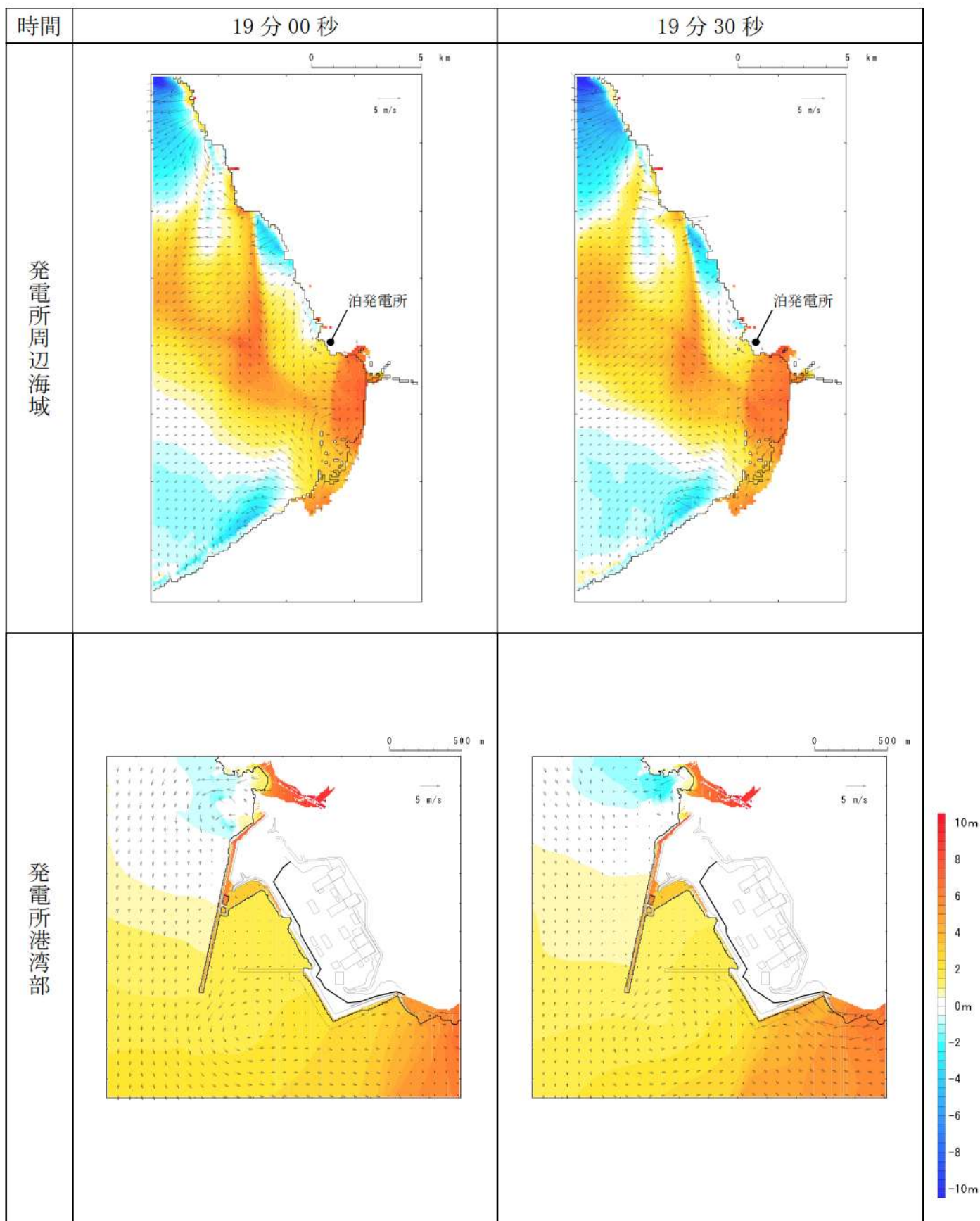




第7図-10 基準津波（波源D，南防波堤損傷）の水位変動・流向ベクトル(10/53)

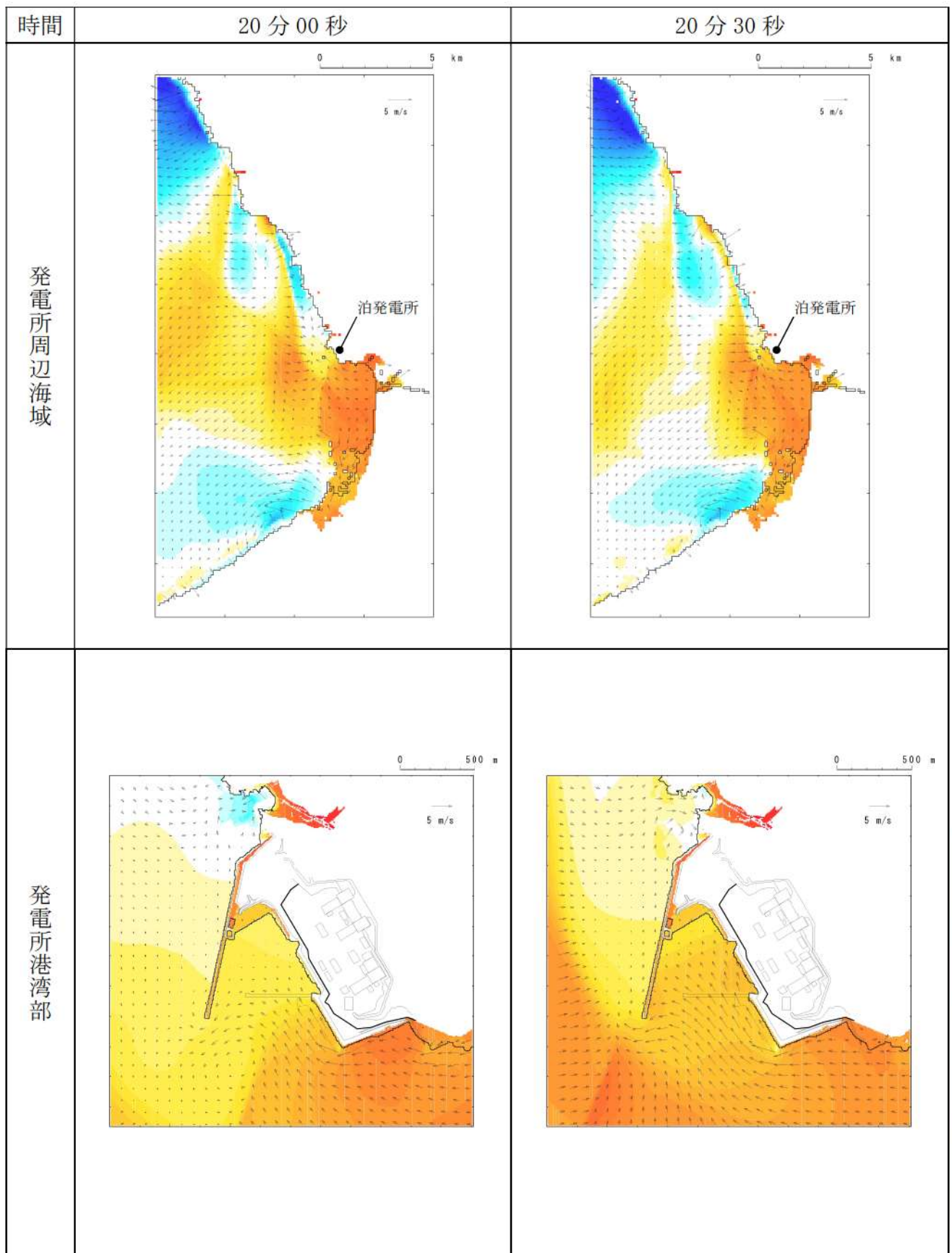


第7図-11 基準津波（波源D，南防波堤損傷）の水位変動・流向ベクトル(11/53)

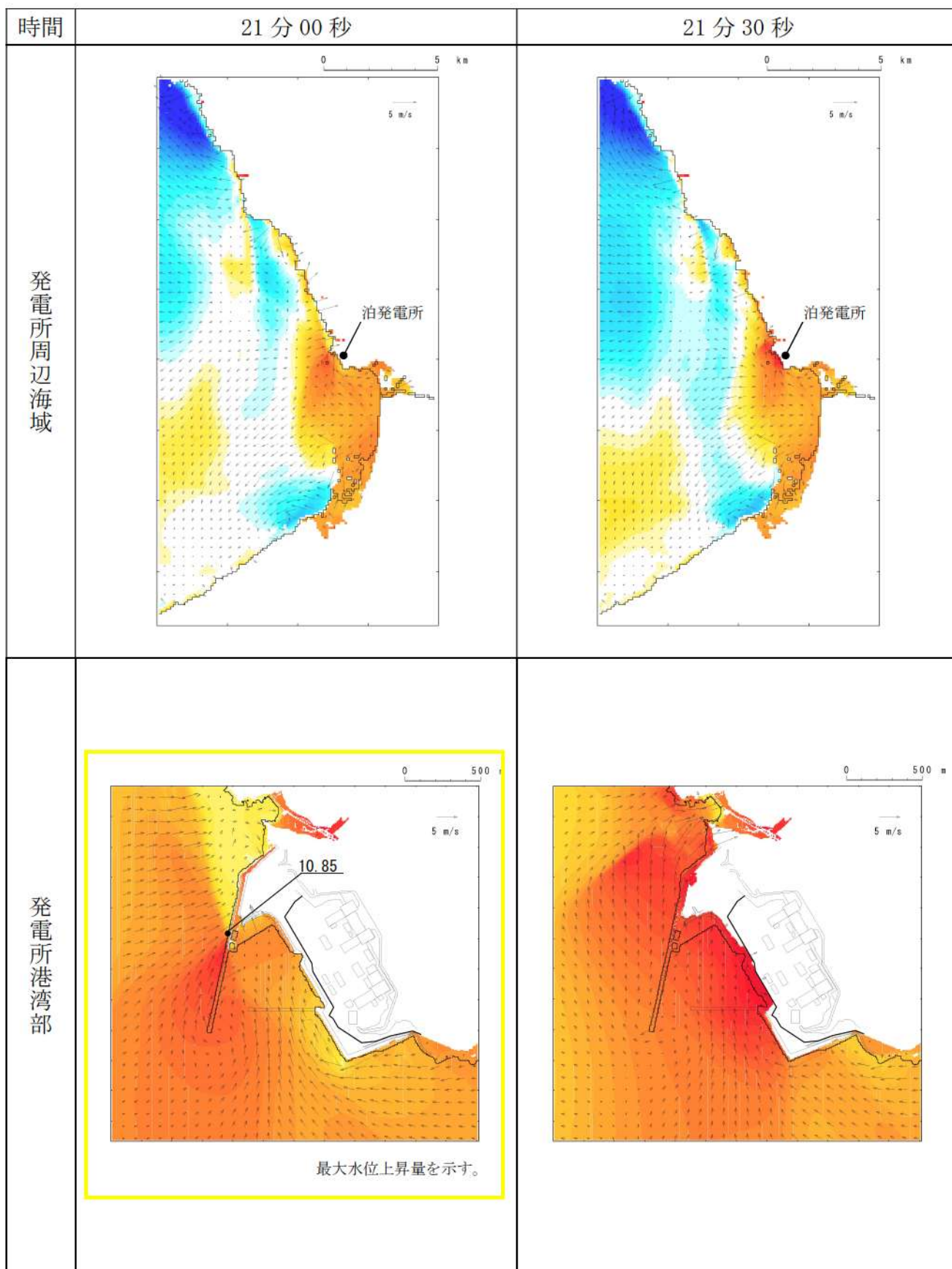


第7図-12 基準津波（波源D，南防波堤損傷）の水位変動・流向ベクトル(12/53)

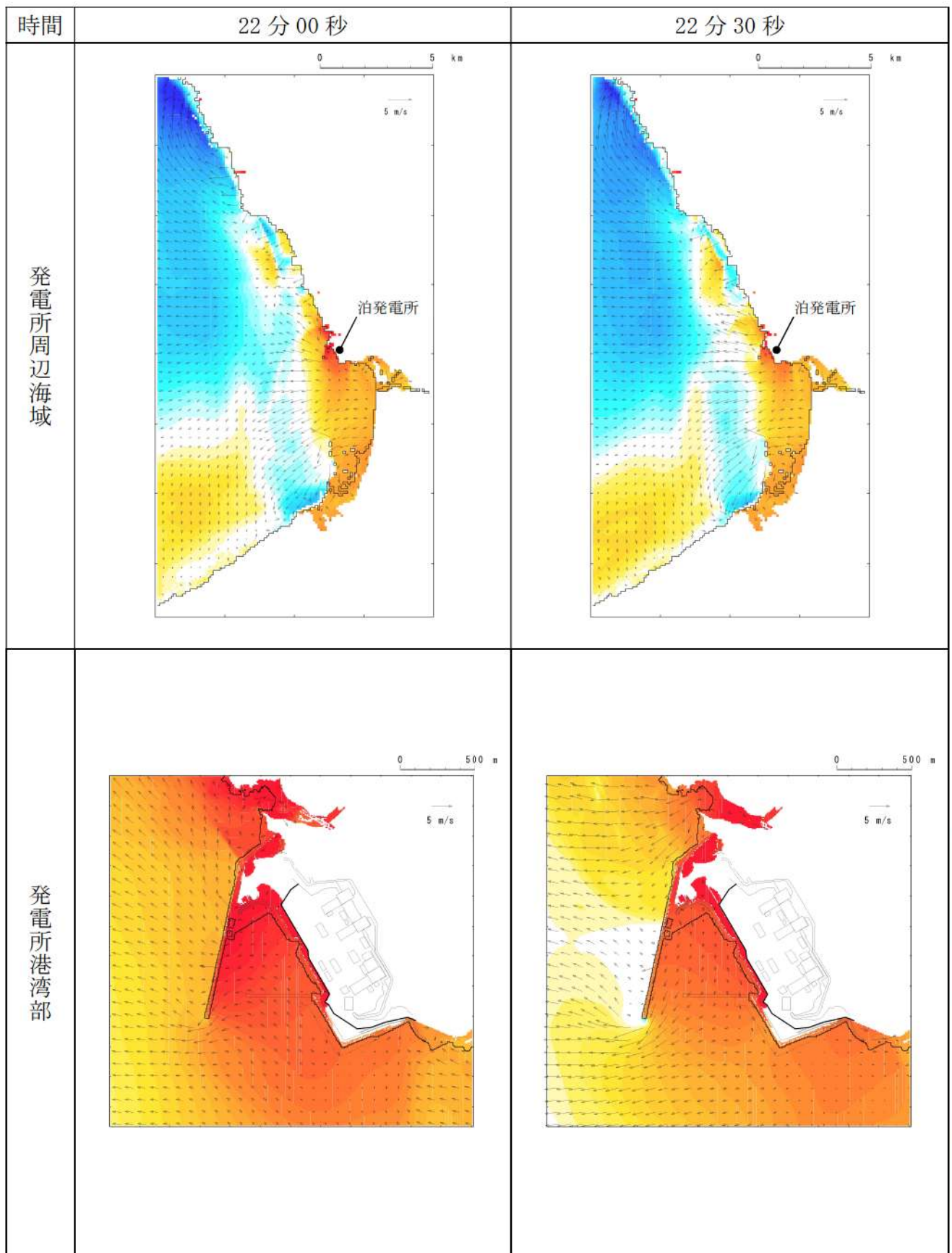




第7図-13 基準津波（波源D，南防波堤損傷）の水位変動・流向ベクトル(13/53)

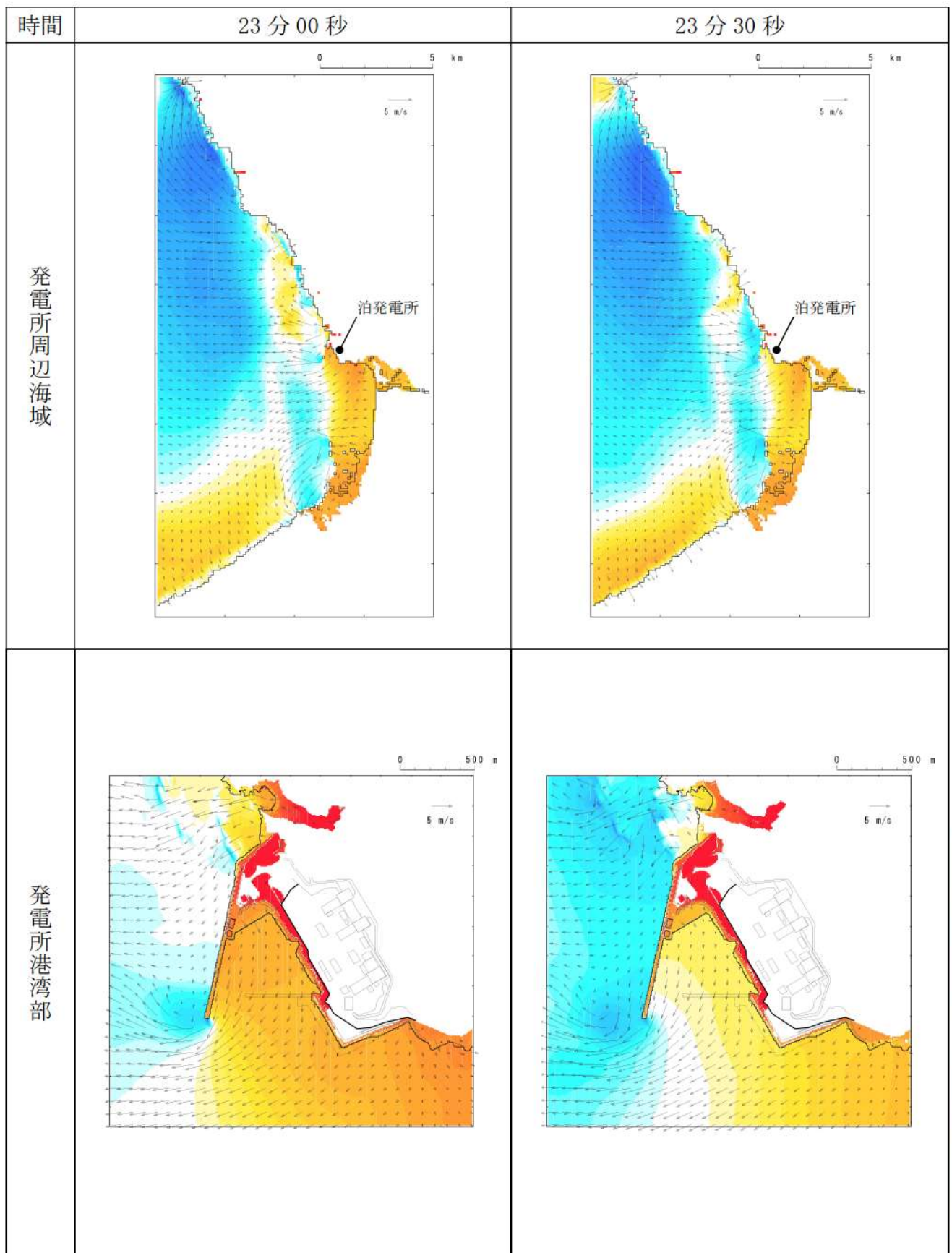


第7図-14 基準津波（波源D，南防波堤損傷）の水位変動・流向ベクトル(14/53)

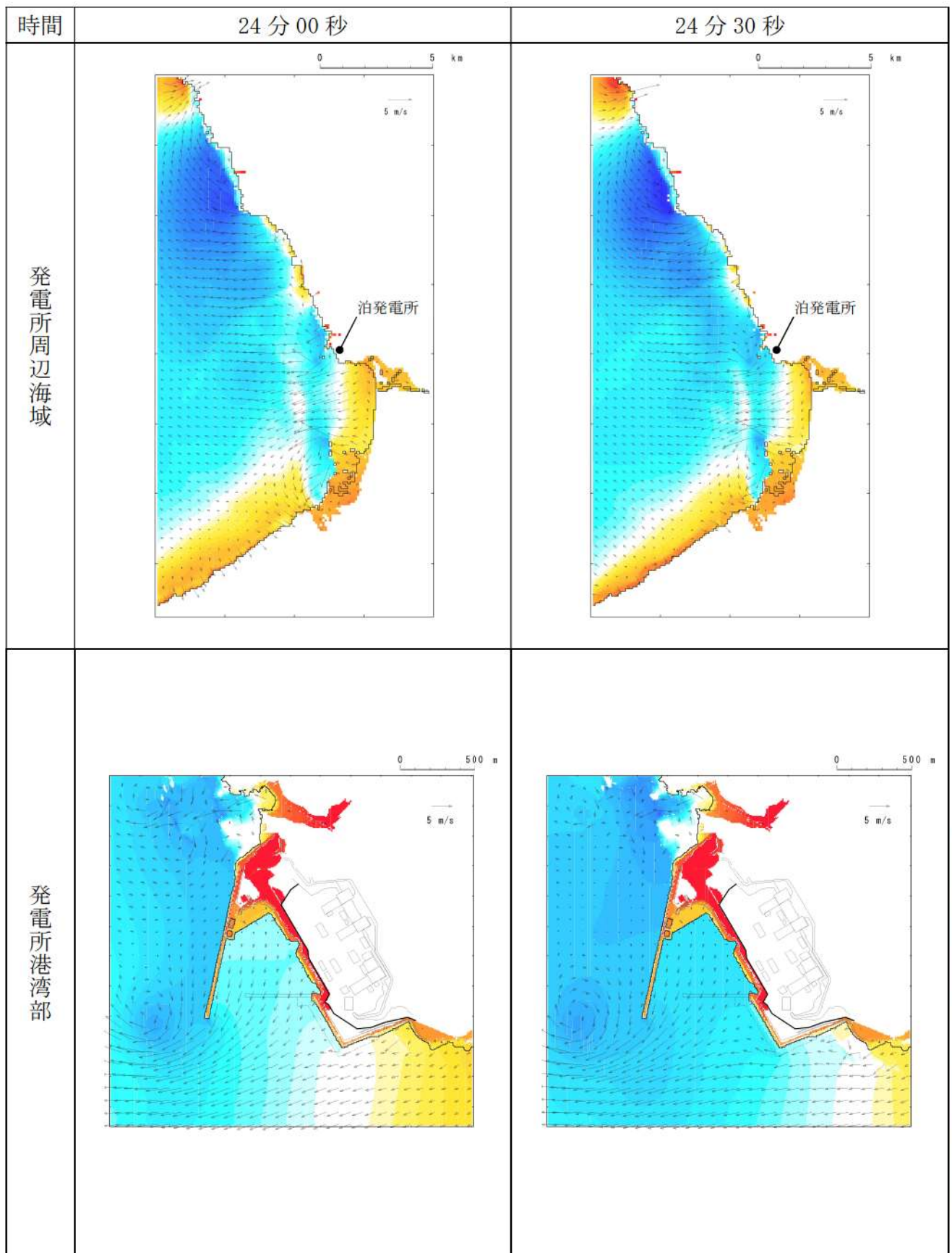


第7図-15 基準津波（波源D，南防波堤損傷）の水位変動・流向ベクトル(15/53)

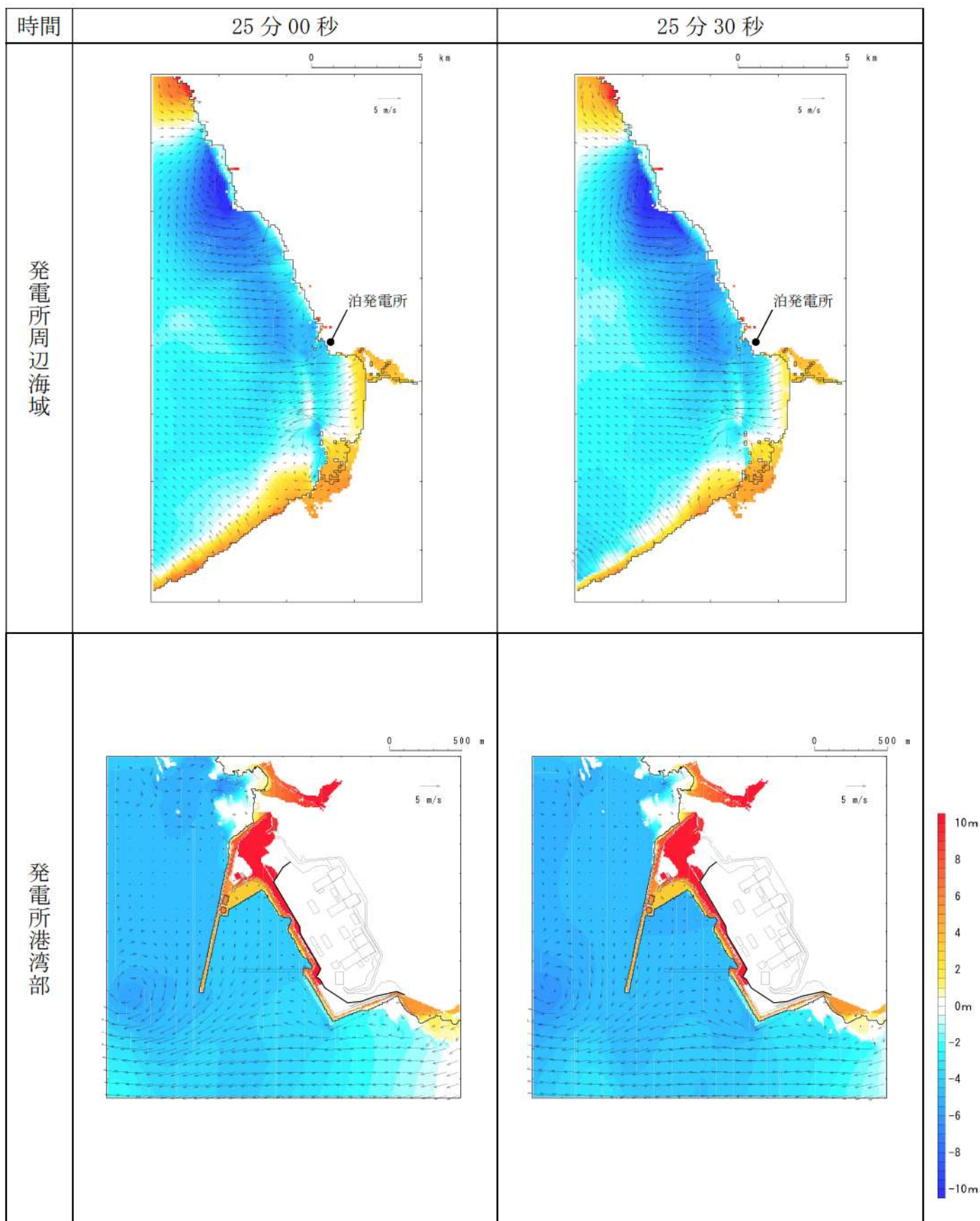




第7図-16 基準津波（波源D，南防波堤損傷）の水位変動・流向ベクトル(16/53)

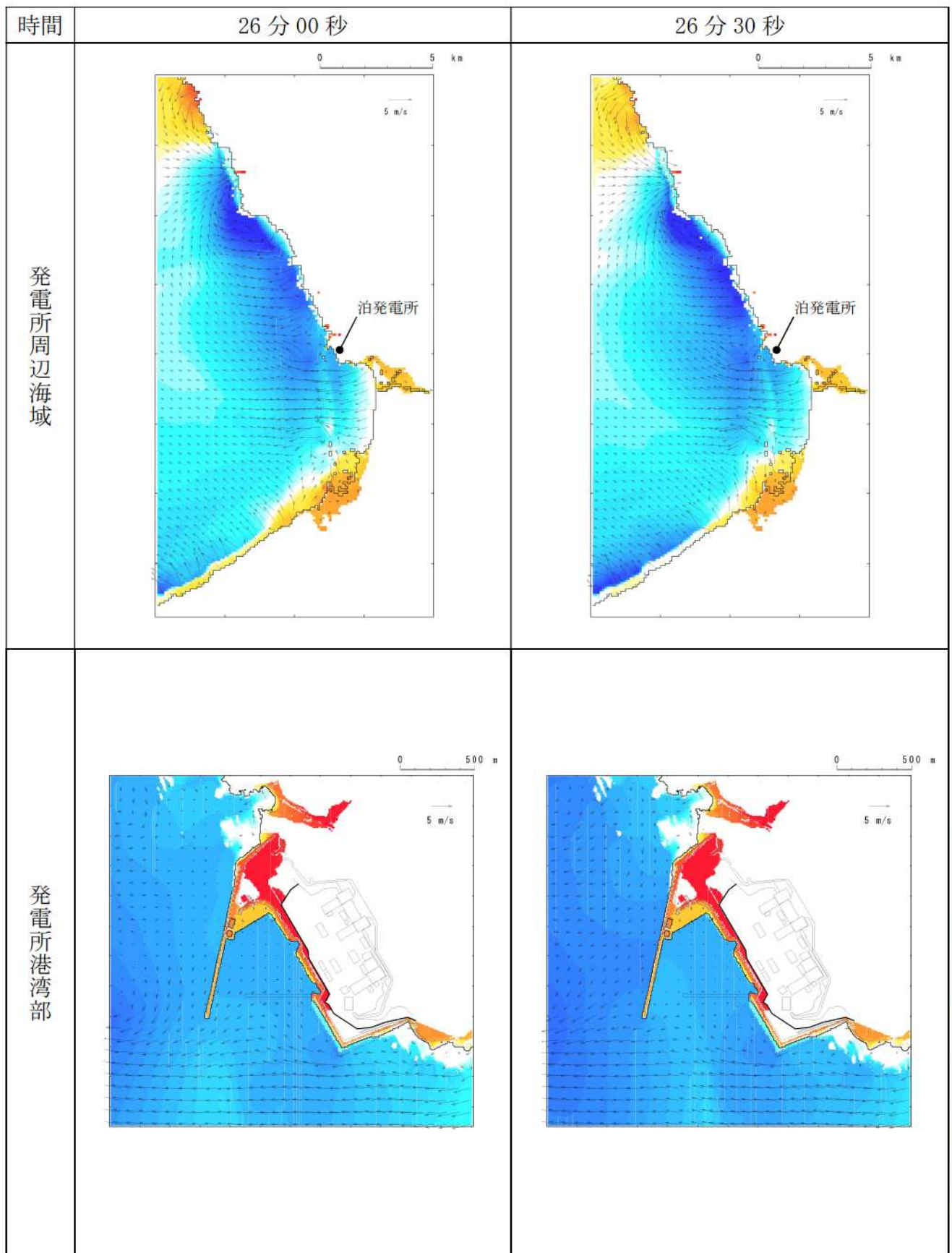


第7図-17 基準津波（波源D，南防波堤損傷）の水位変動・流向ベクトル(17/53)

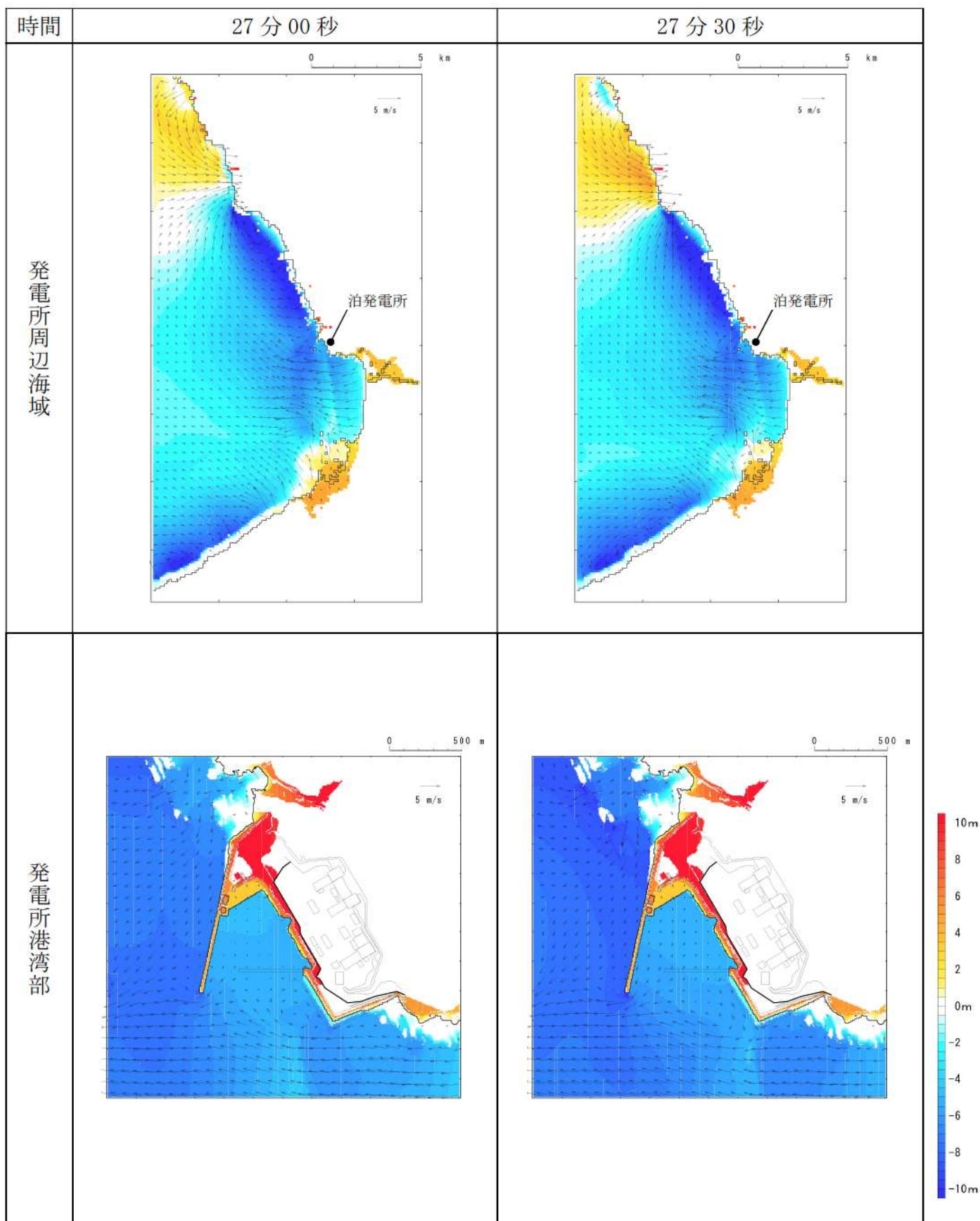


第7図-18 基準津波（波源D，南防波堤損傷）の水位変動・流向ベクトル(18/53)

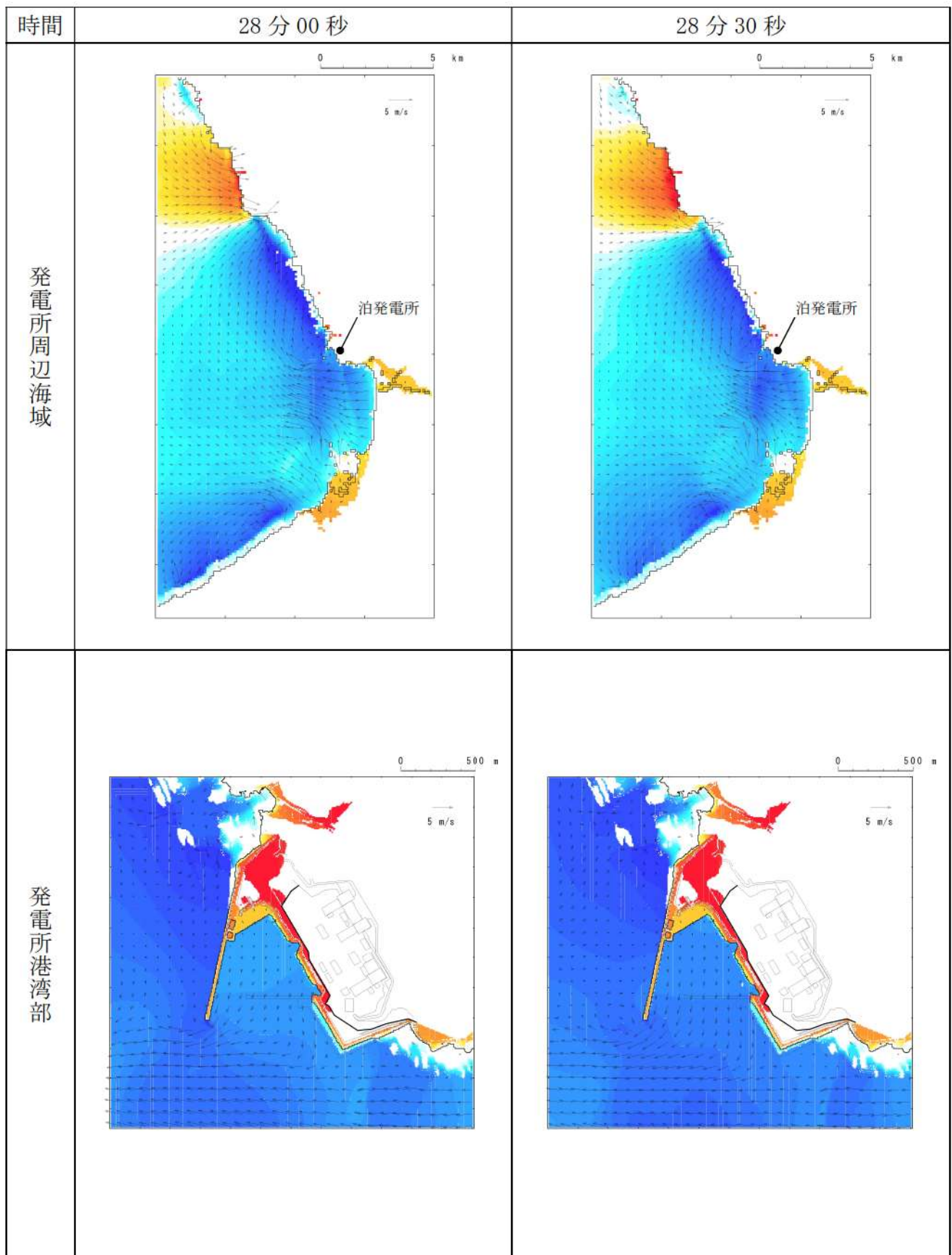




第7図-19 基準津波（波源D，南防波堤損傷）の水位変動・流向ベクトル(19/53)

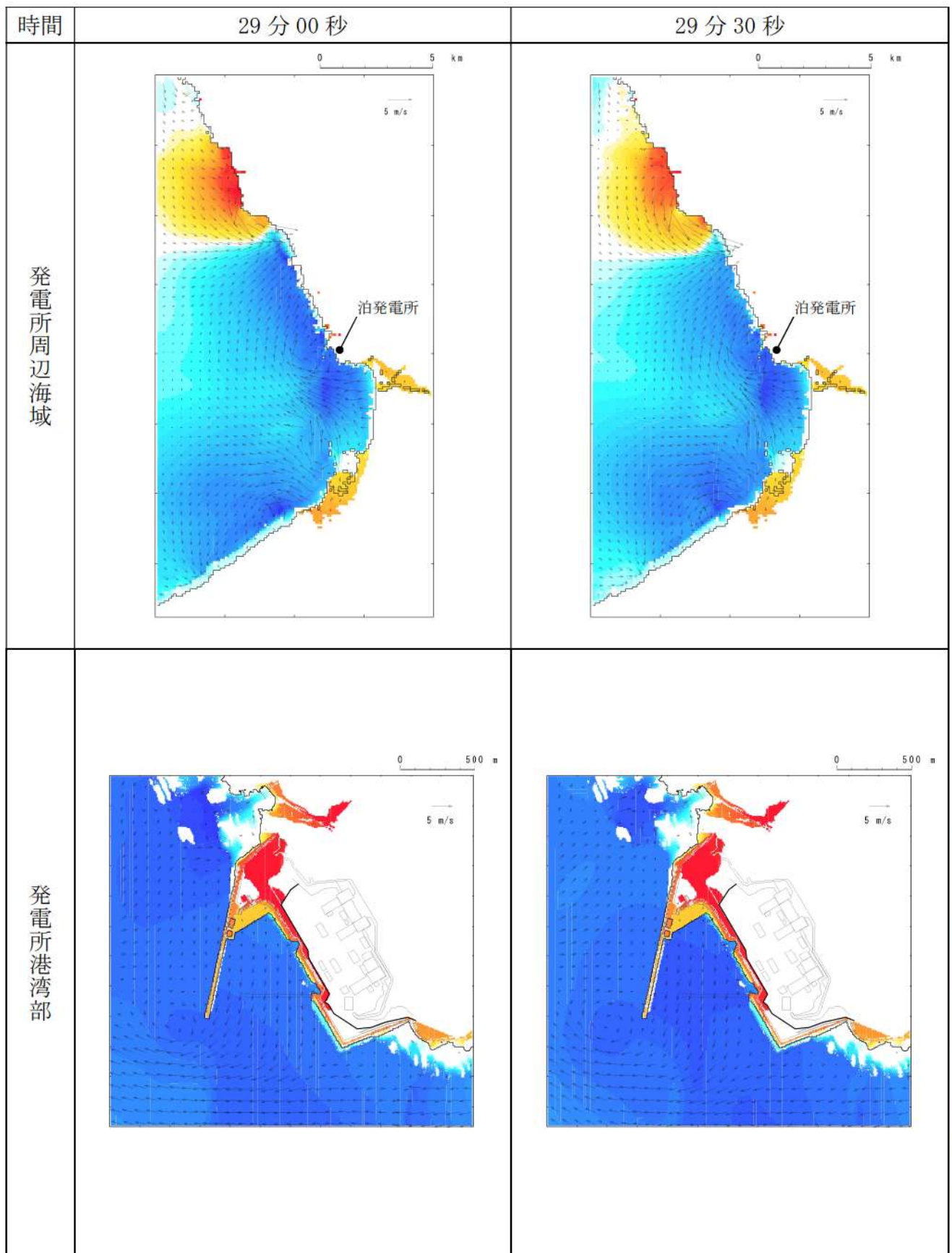


第7図-20 基準津波（波源D，南防波堤損傷）の水位変動・流向ベクトル(20/53)

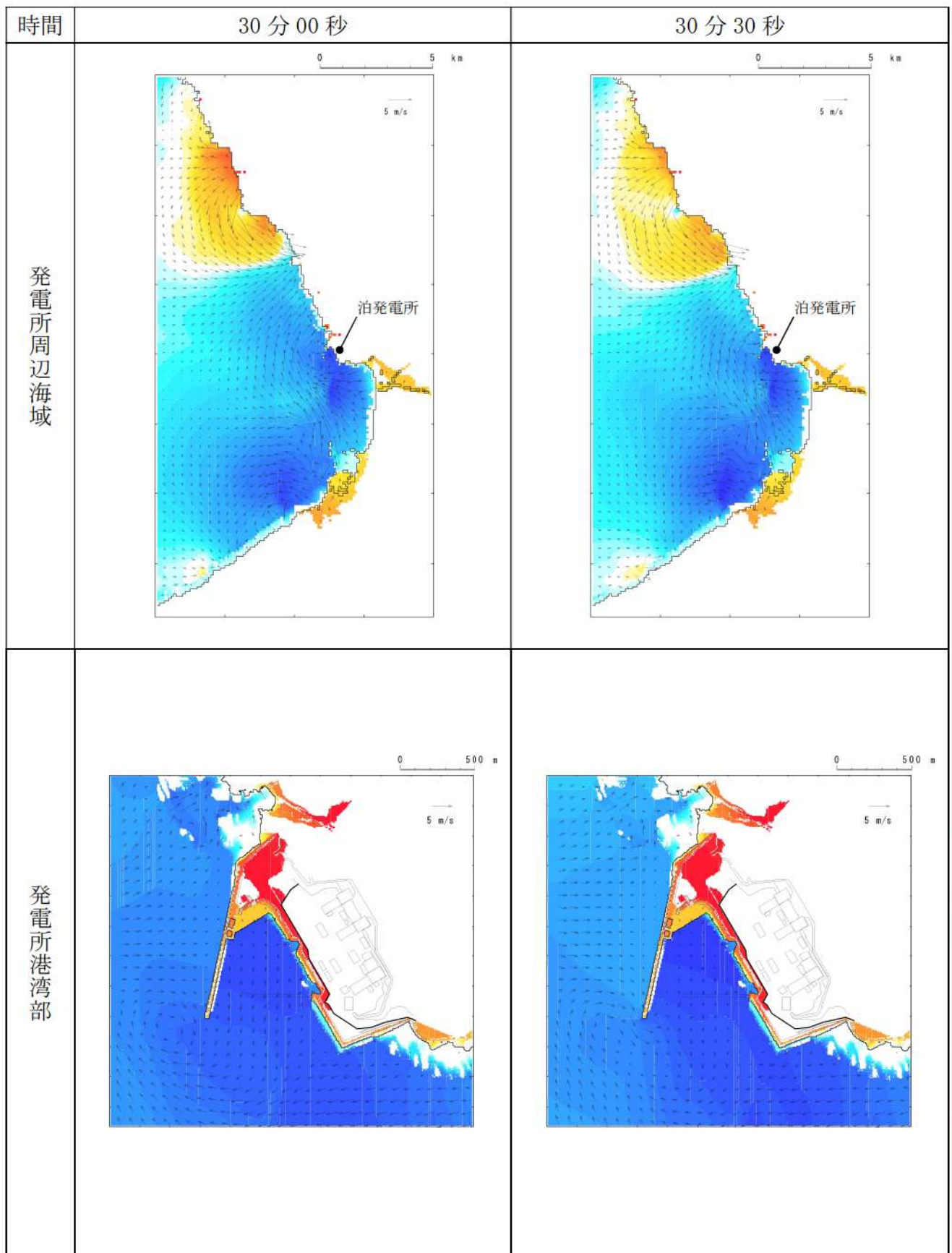


第7図-21 基準津波（波源D，南防波堤損傷）の水位変動・流向ベクトル(21/53)

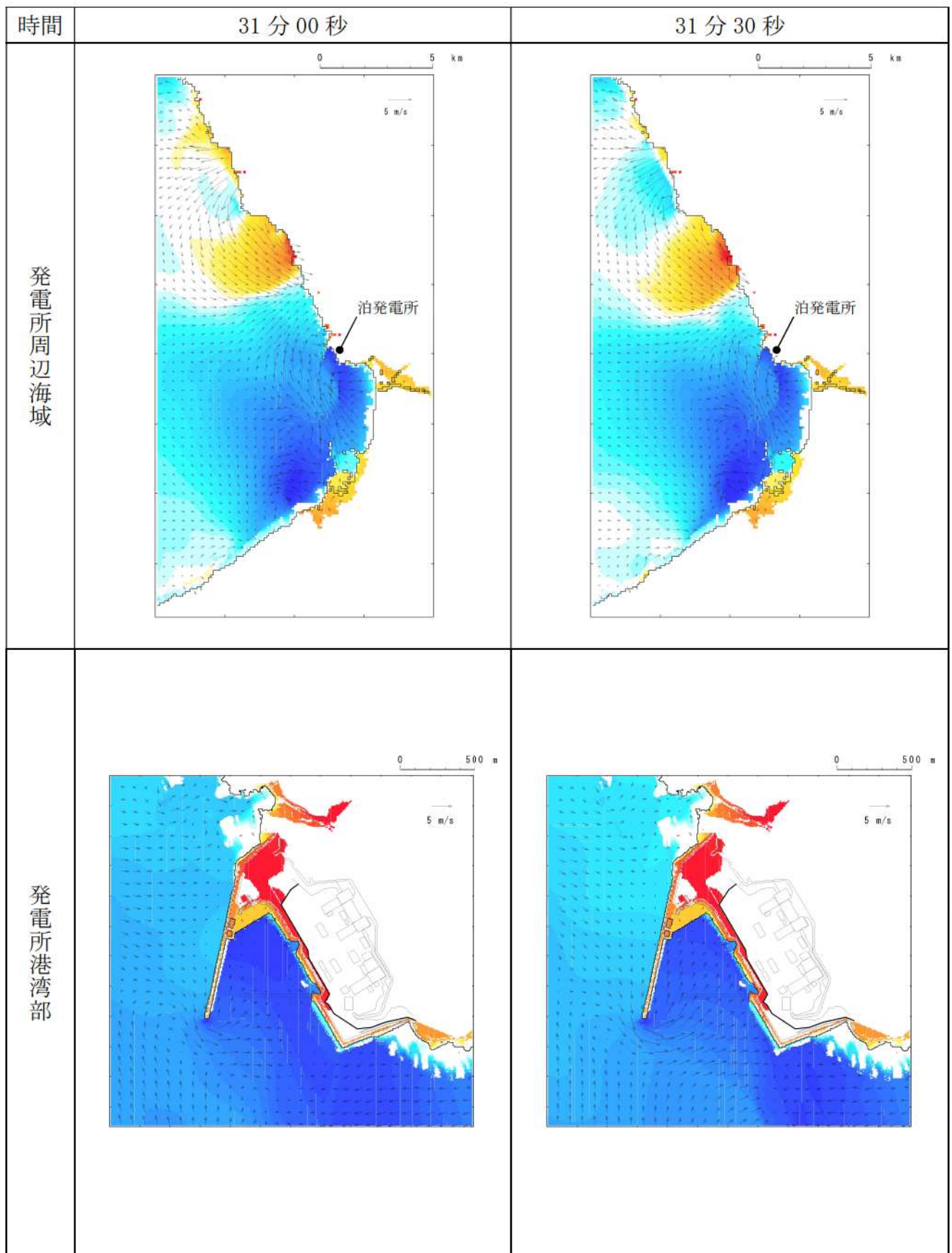




第7図-22 基準津波（波源D，南防波堤損傷）の水位変動・流向ベクトル(22/53)

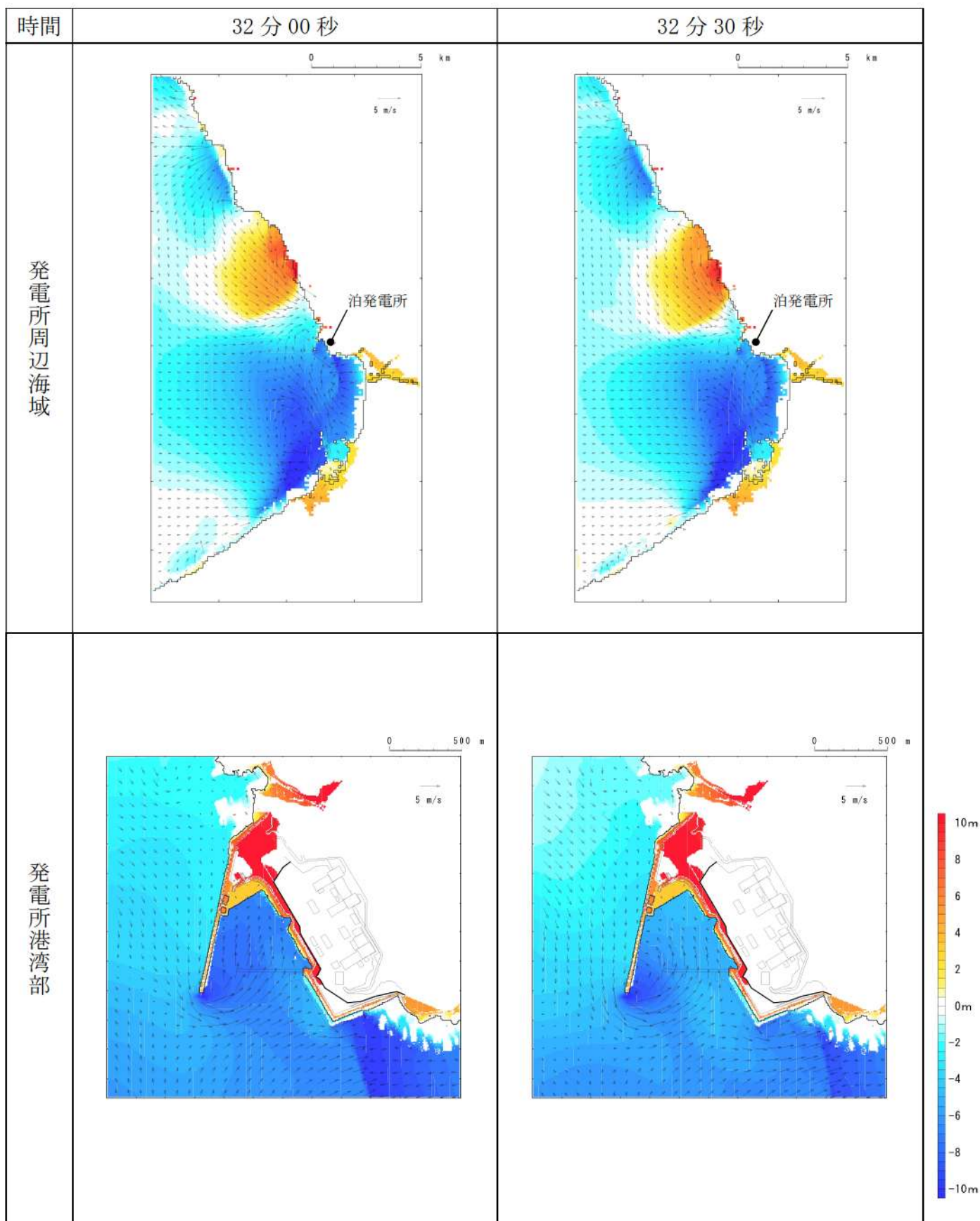


第7図-23 基準津波（波源D，南防波堤損傷）の水位変動・流向ベクトル(23/53)

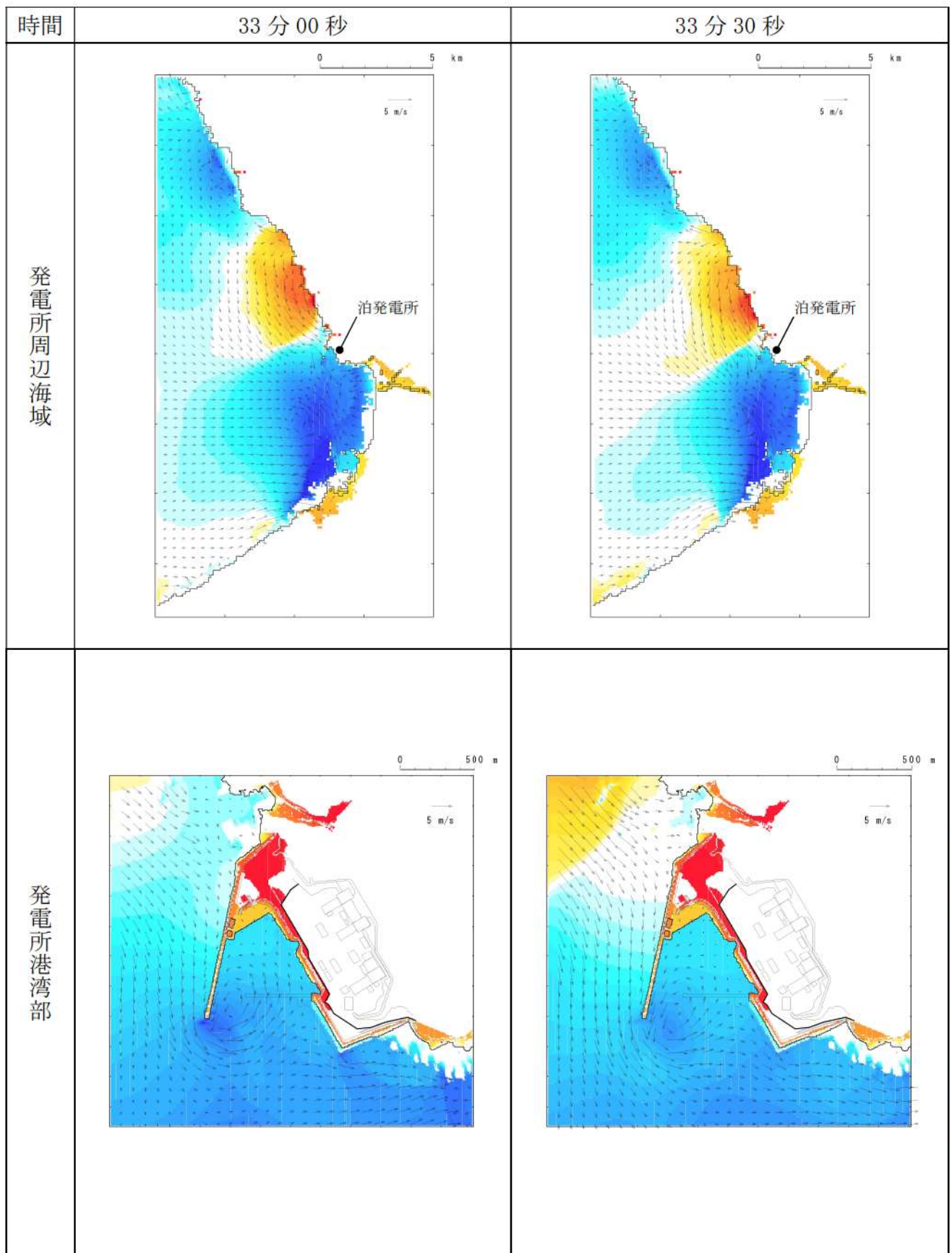


第7図-24 基準津波（波源D，南防波堤損傷）の水位変動・流向ベクトル(24/53)

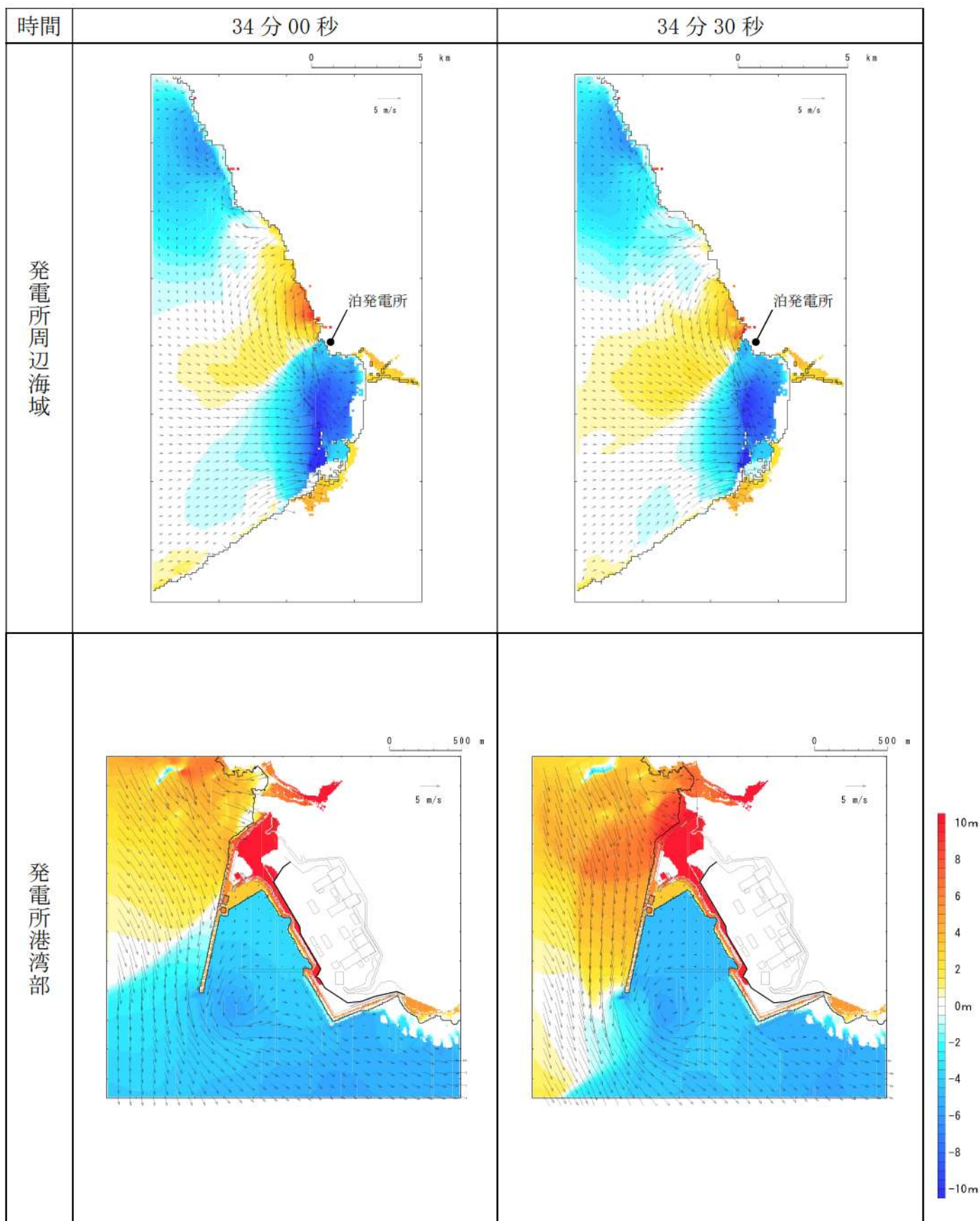




第7図-25 基準津波（波源D，南防波堤損傷）の水位変動・流向ベクトル(25/53)

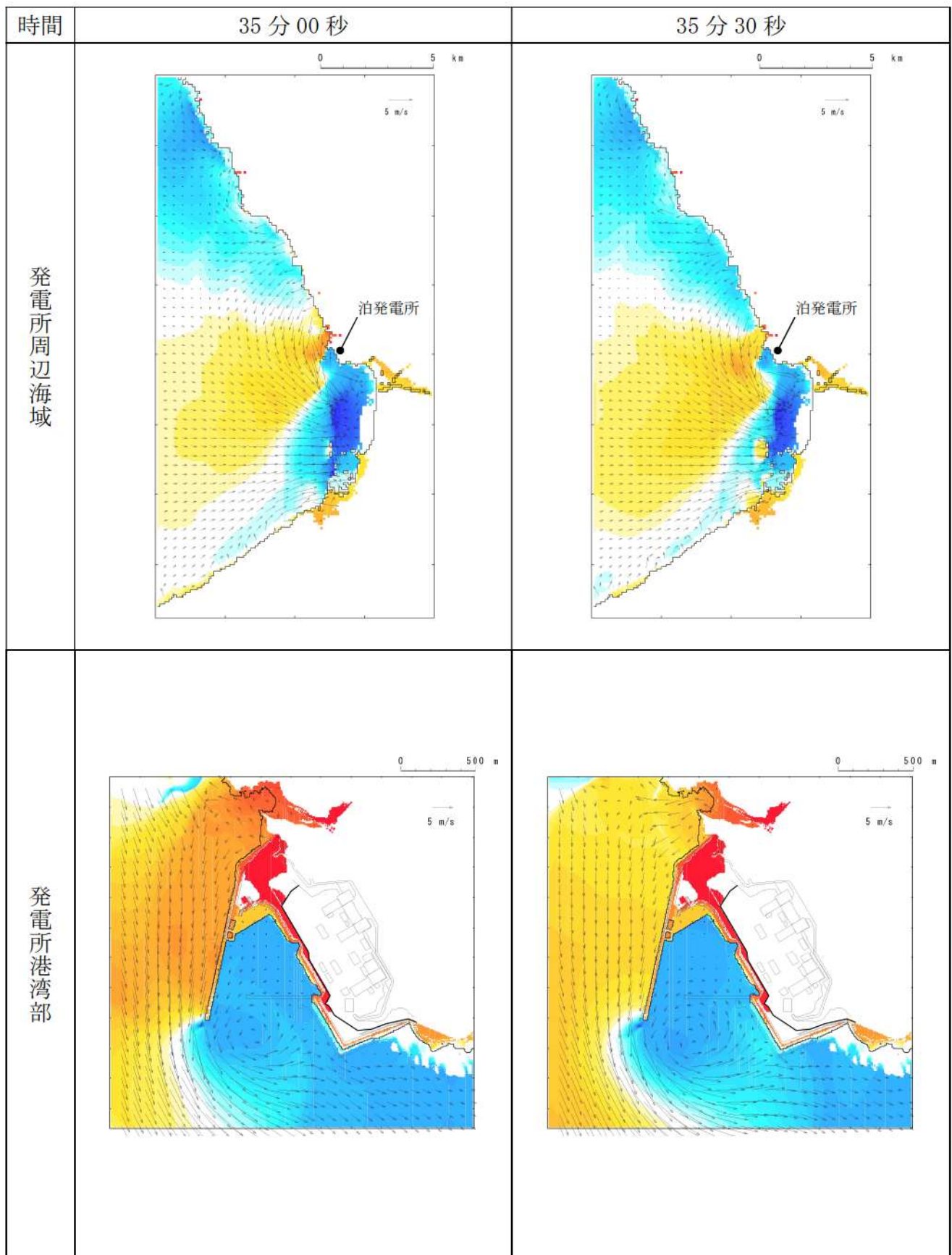


第7図-26 基準津波（波源D，南防波堤損傷）の水位変動・流向ベクトル(26/53)

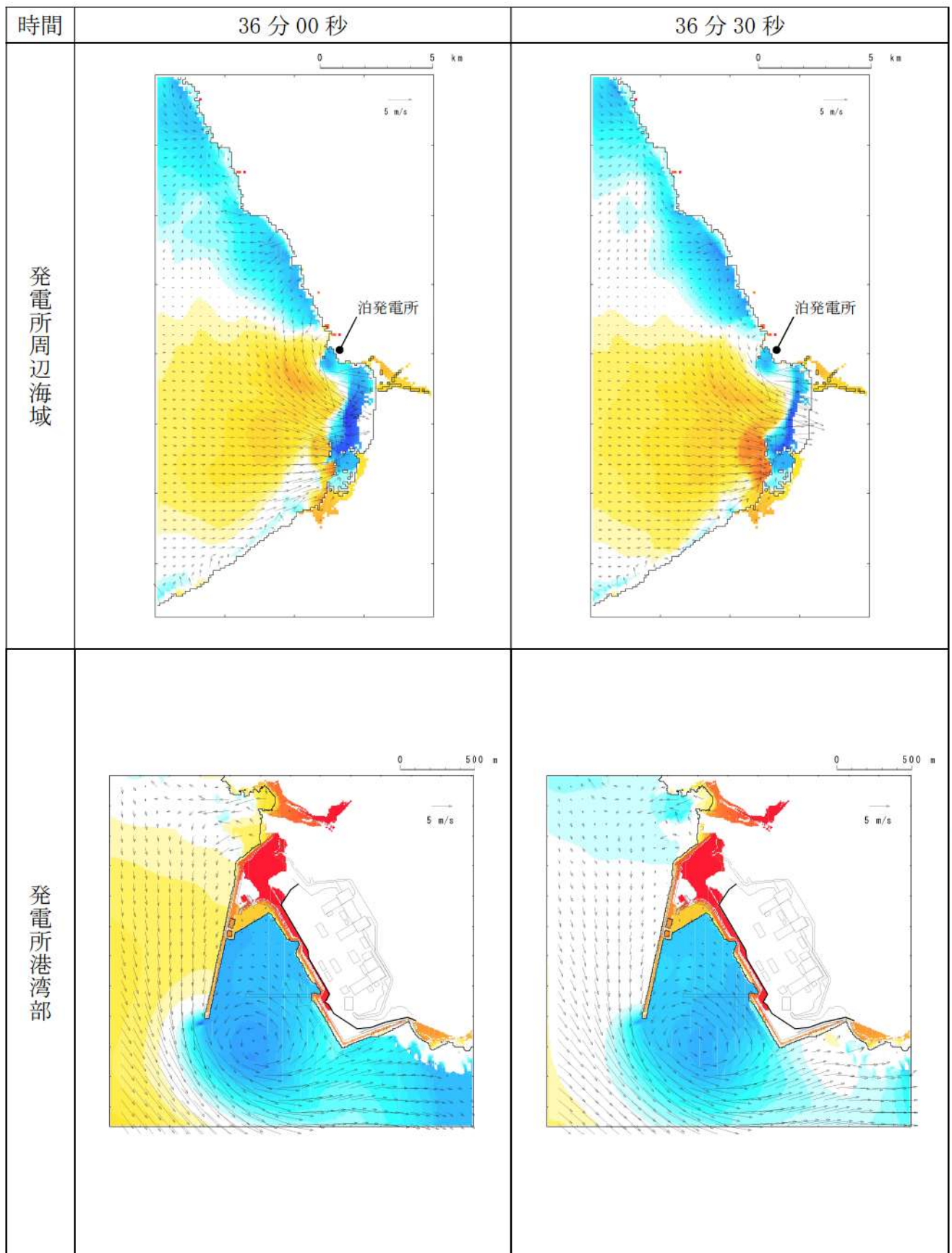


第7図-27 基準津波（波源D，南防波堤損傷）の水位変動・流向ベクトル(27/53)

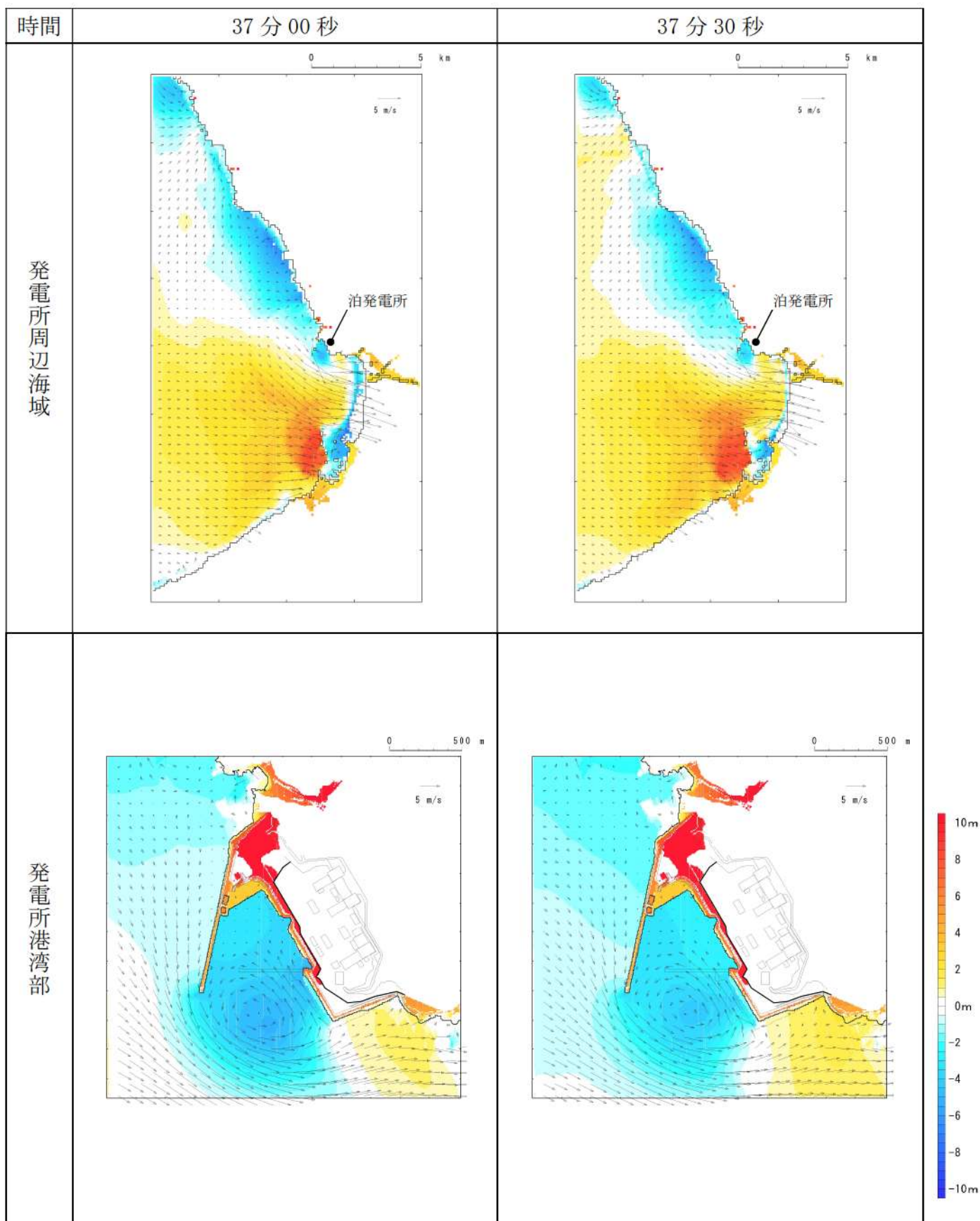




第7図-28 基準津波（波源D，南防波堤損傷）の水位変動・流向ベクトル(28/53)

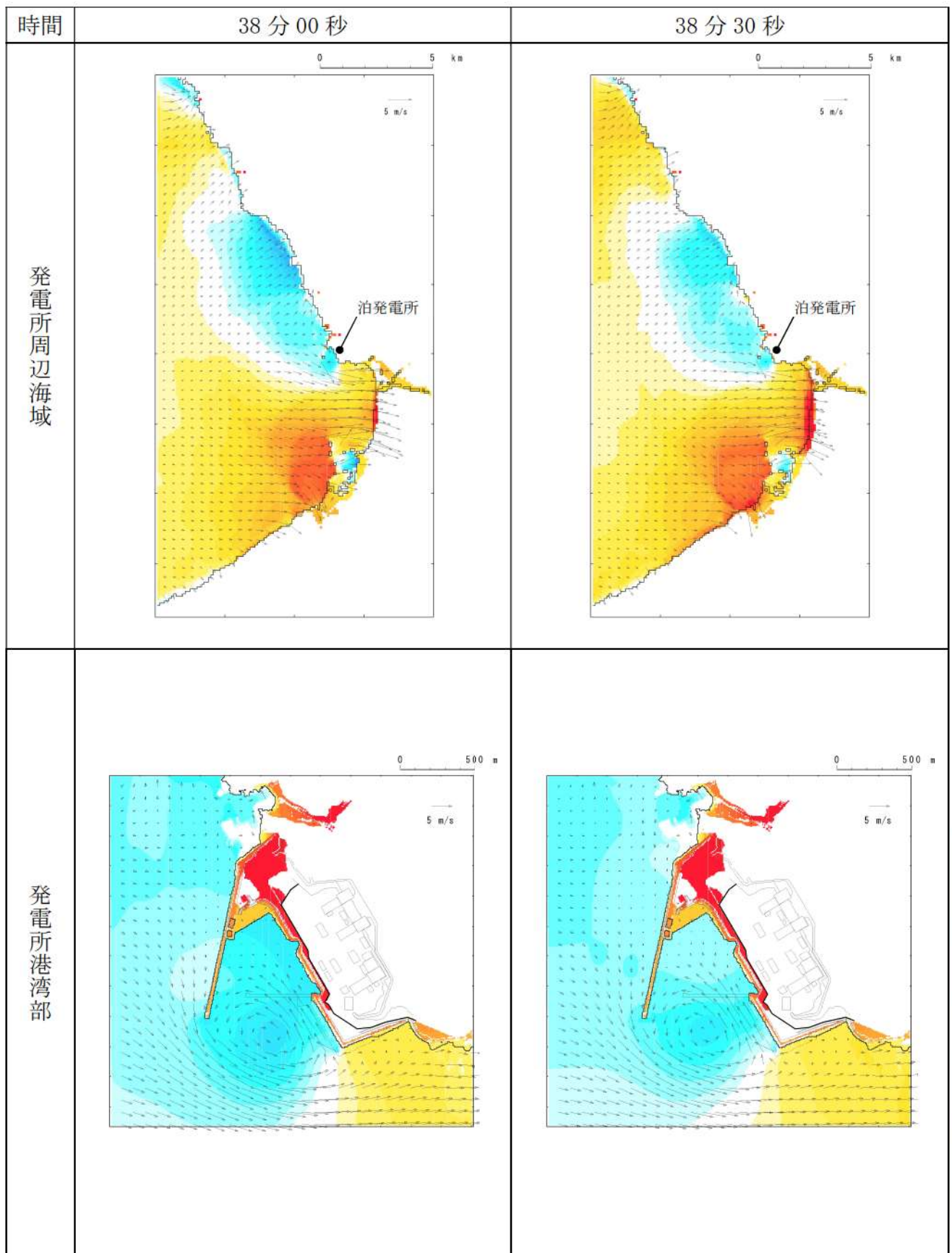


第7図-29 基準津波（波源D，南防波堤損傷）の水位変動・流向ベクトル(29/53)

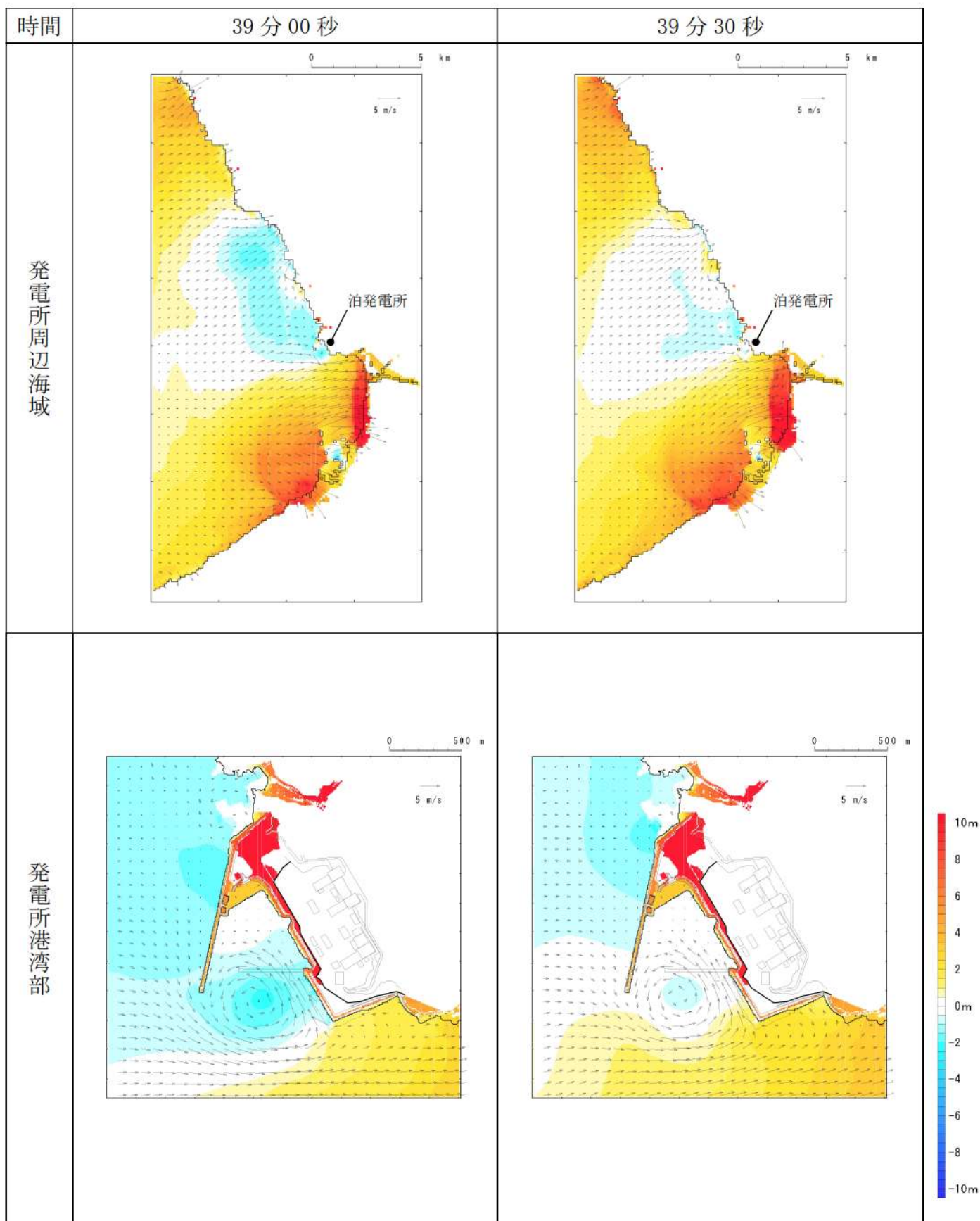


第7図-30 基準津波（波源D，南防波堤損傷）の水位変動・流向ベクトル(30/53)

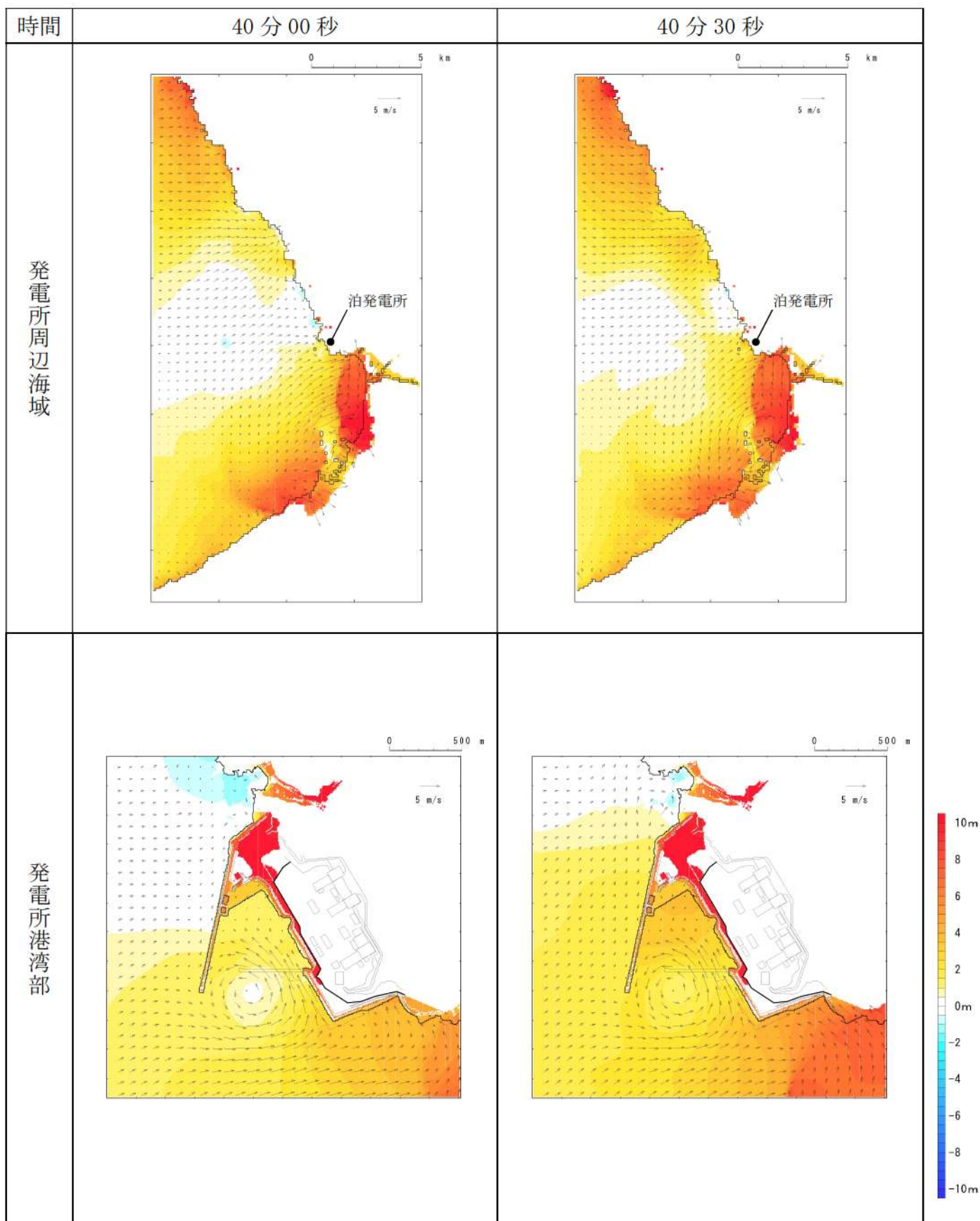




第7図-31 基準津波（波源D，南防波堤損傷）の水位変動・流向ベクトル(31/53)

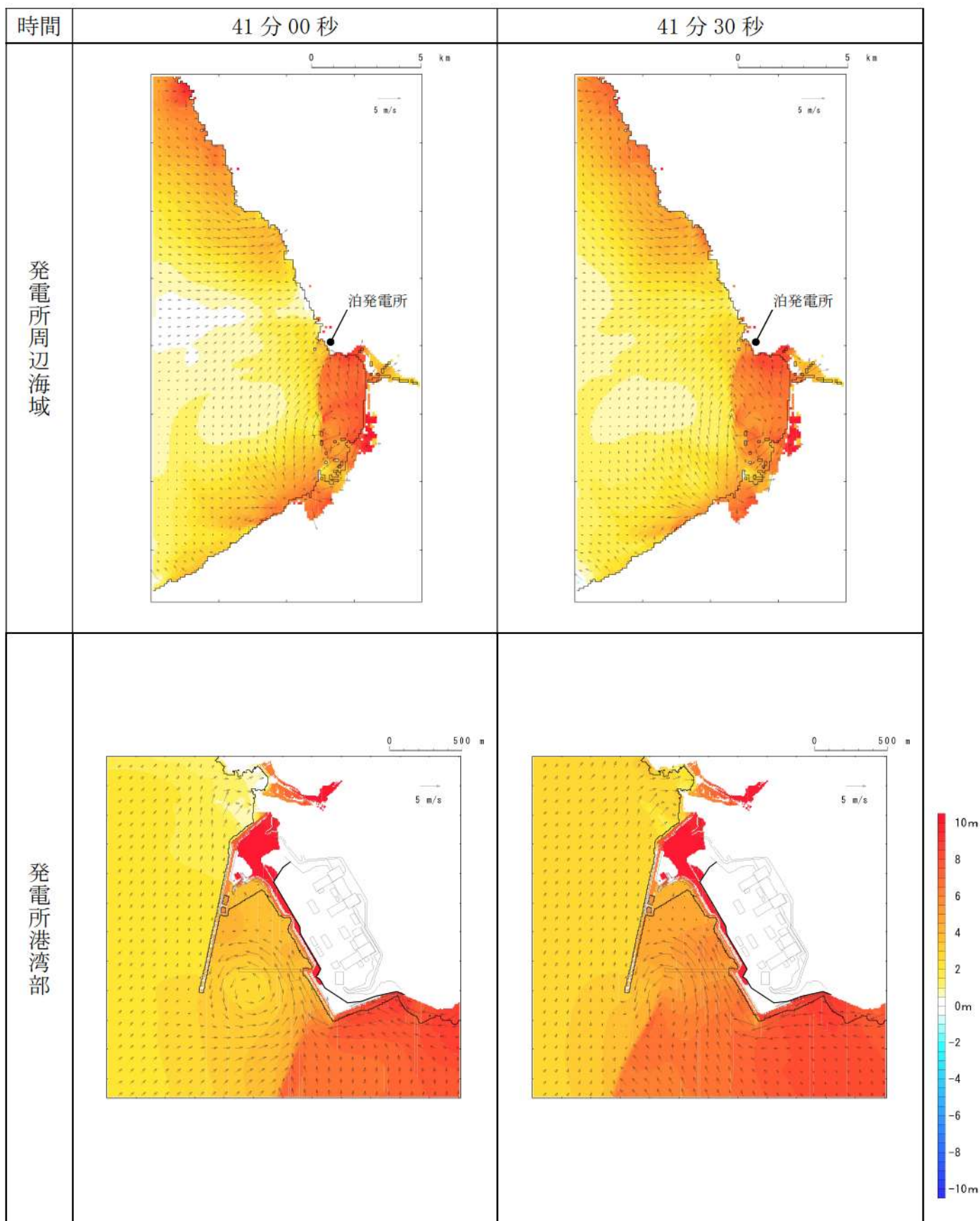


第7図-32 基準津波（波源D，南防波堤損傷）の水位変動・流向ベクトル(32/53)

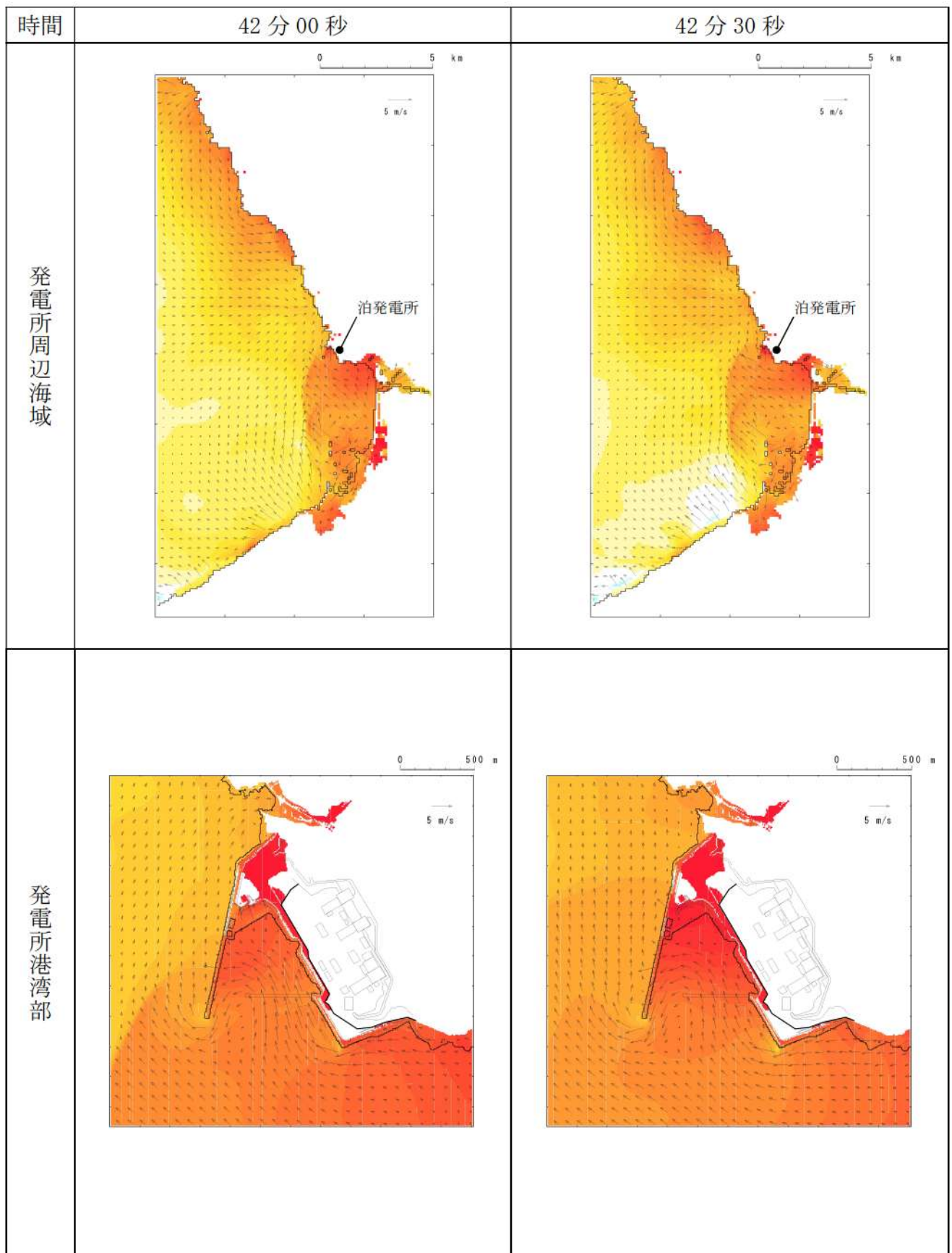


第7図-33 基準津波（波源D，南防波堤損傷）の水位変動・流向ベクトル(33/53)

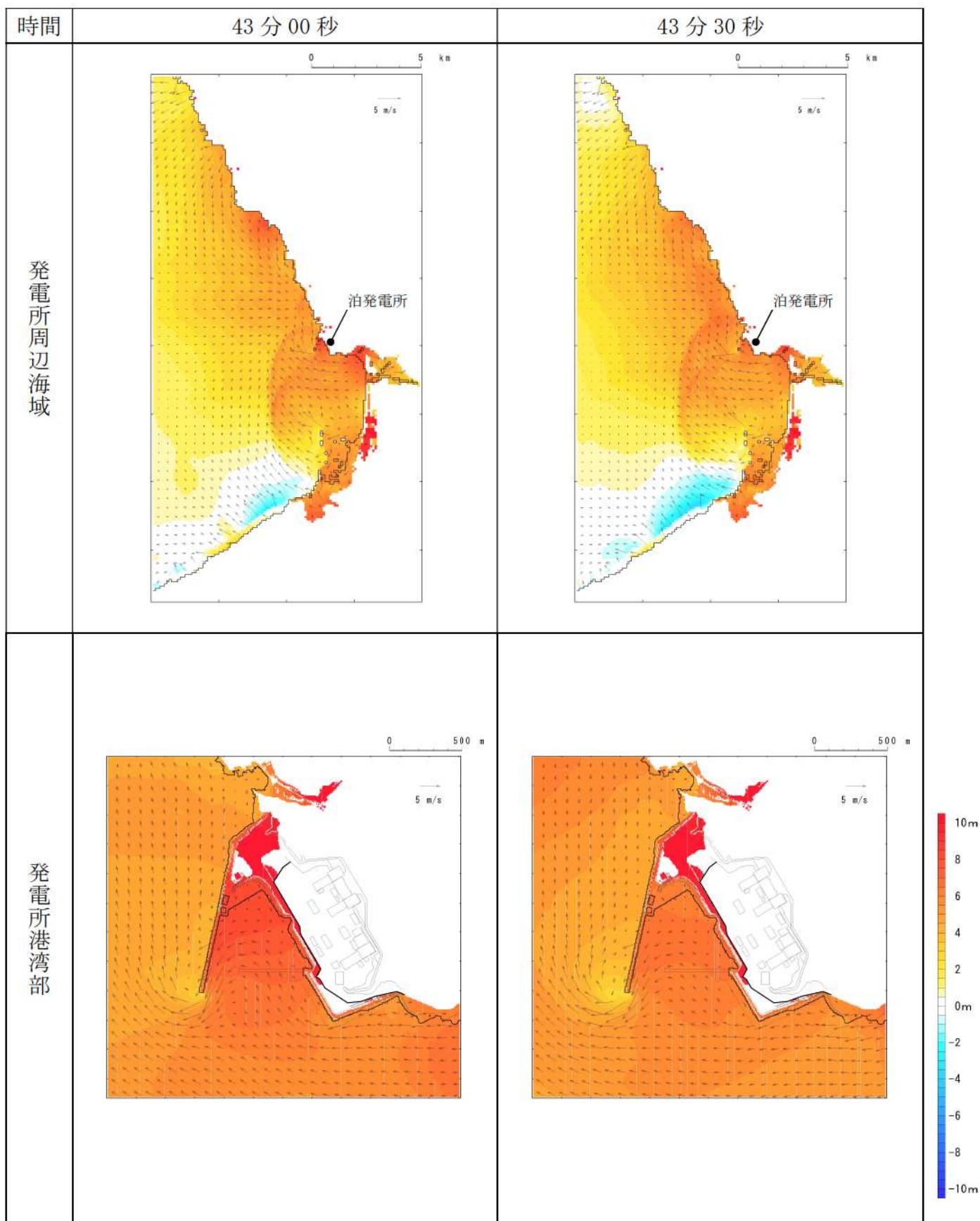




第7図-34 基準津波（波源D，南防波堤損傷）の水位変動・流向ベクトル(34/53)

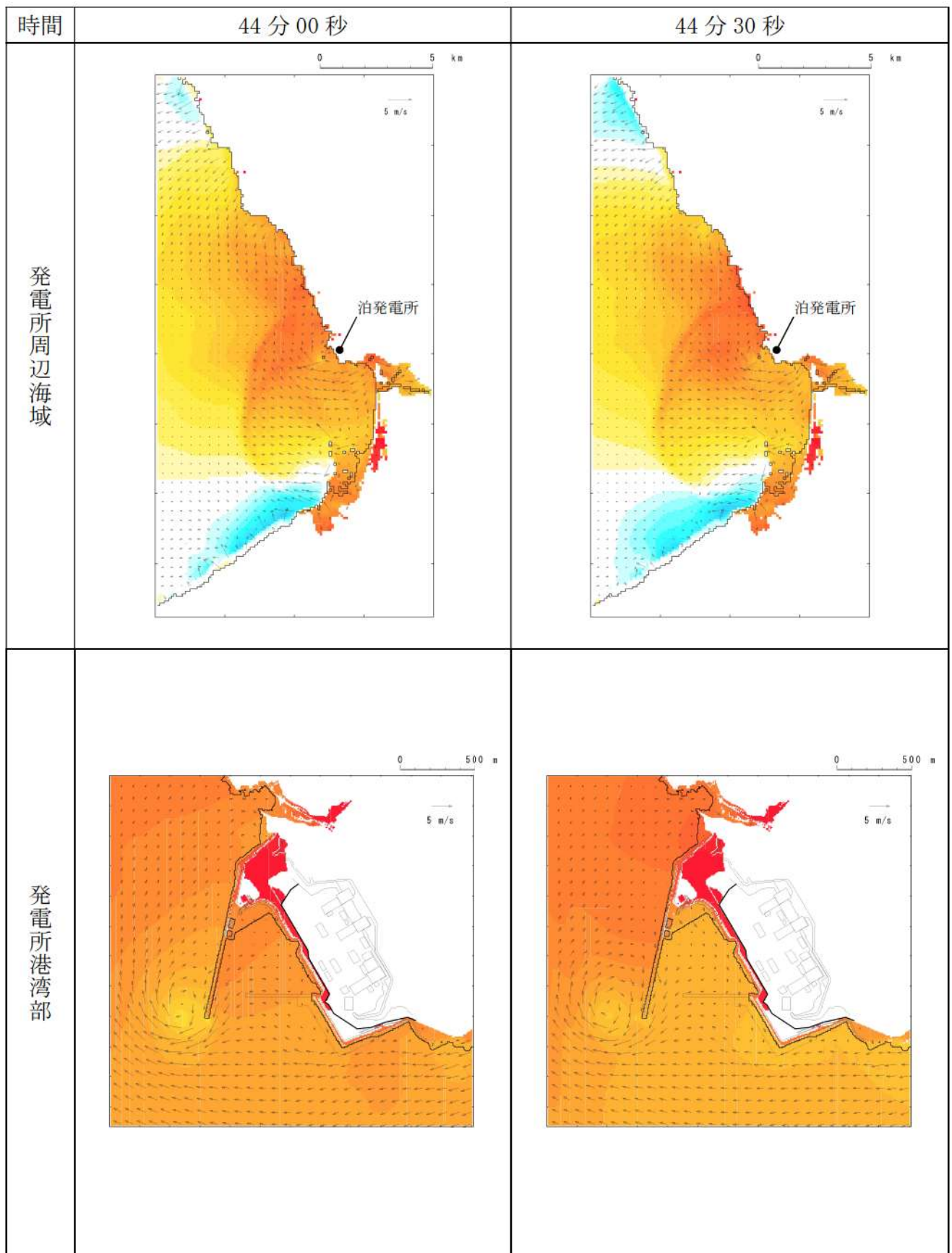


第7図-35 基準津波（波源D，南防波堤損傷）の水位変動・流向ベクトル(35/53)

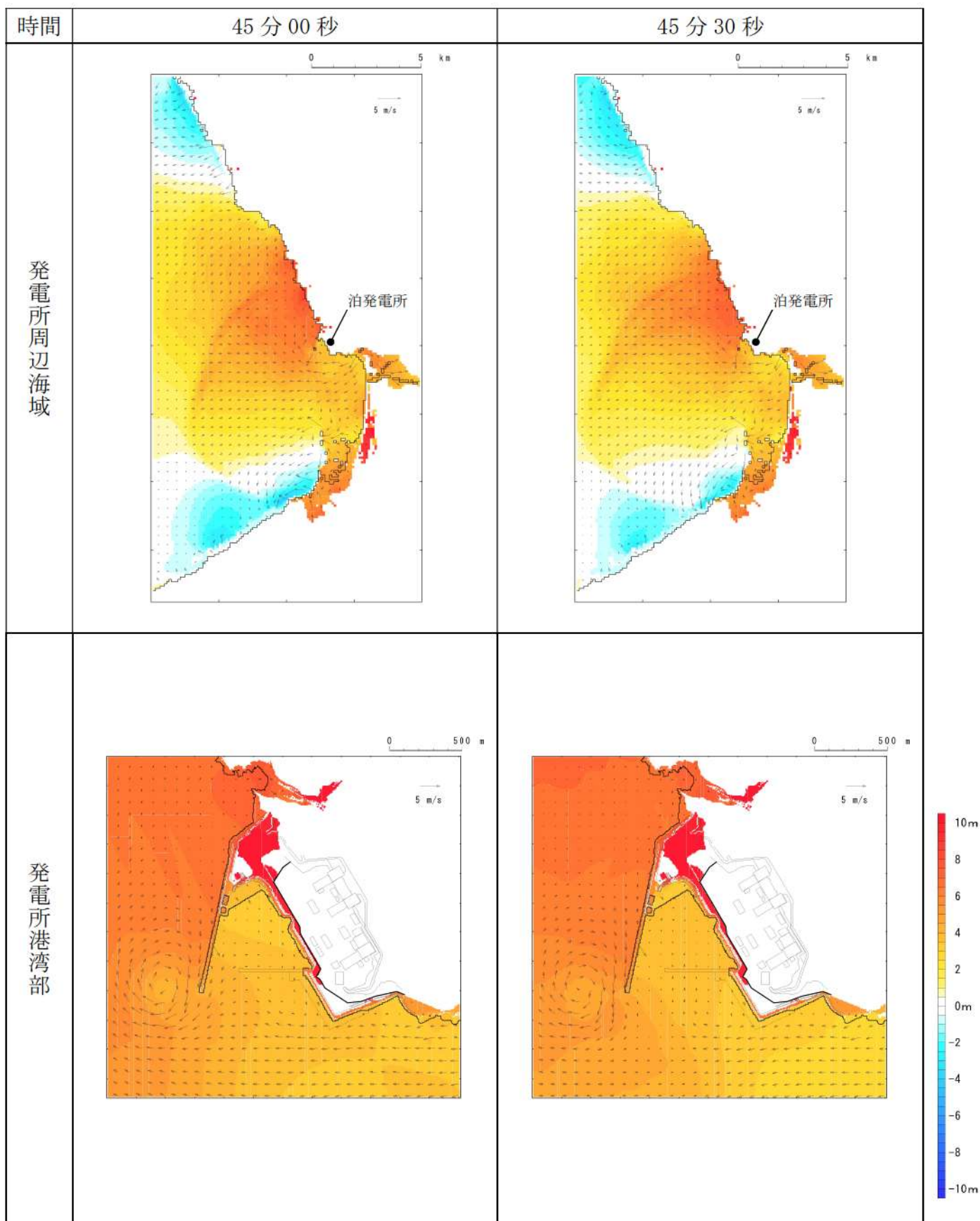


第7図-36 基準津波（波源D，南防波堤損傷）の水位変動・流向ベクトル(36/53)

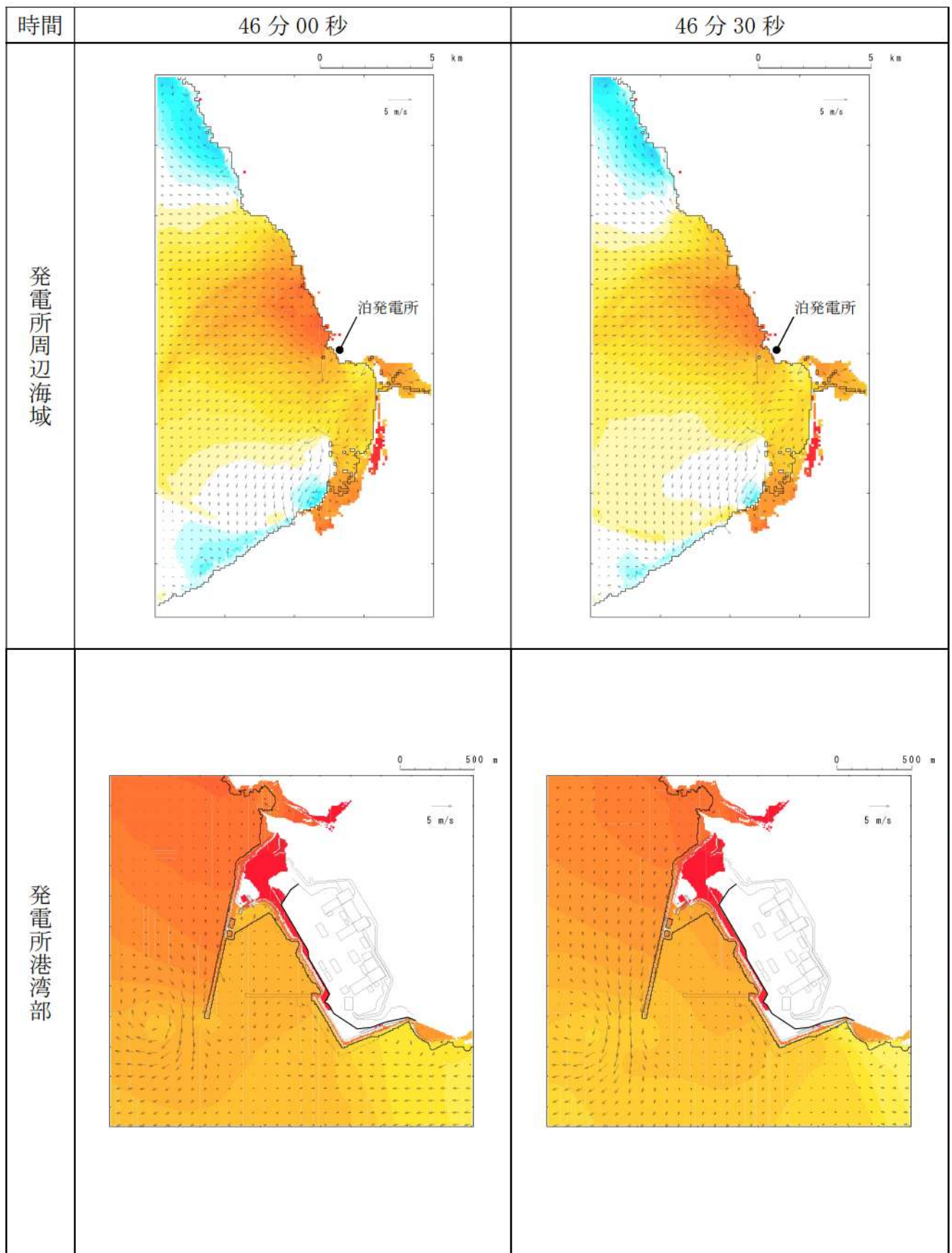




第7図-37 基準津波（波源D，南防波堤損傷）の水位変動・流向ベクトル(37/53)

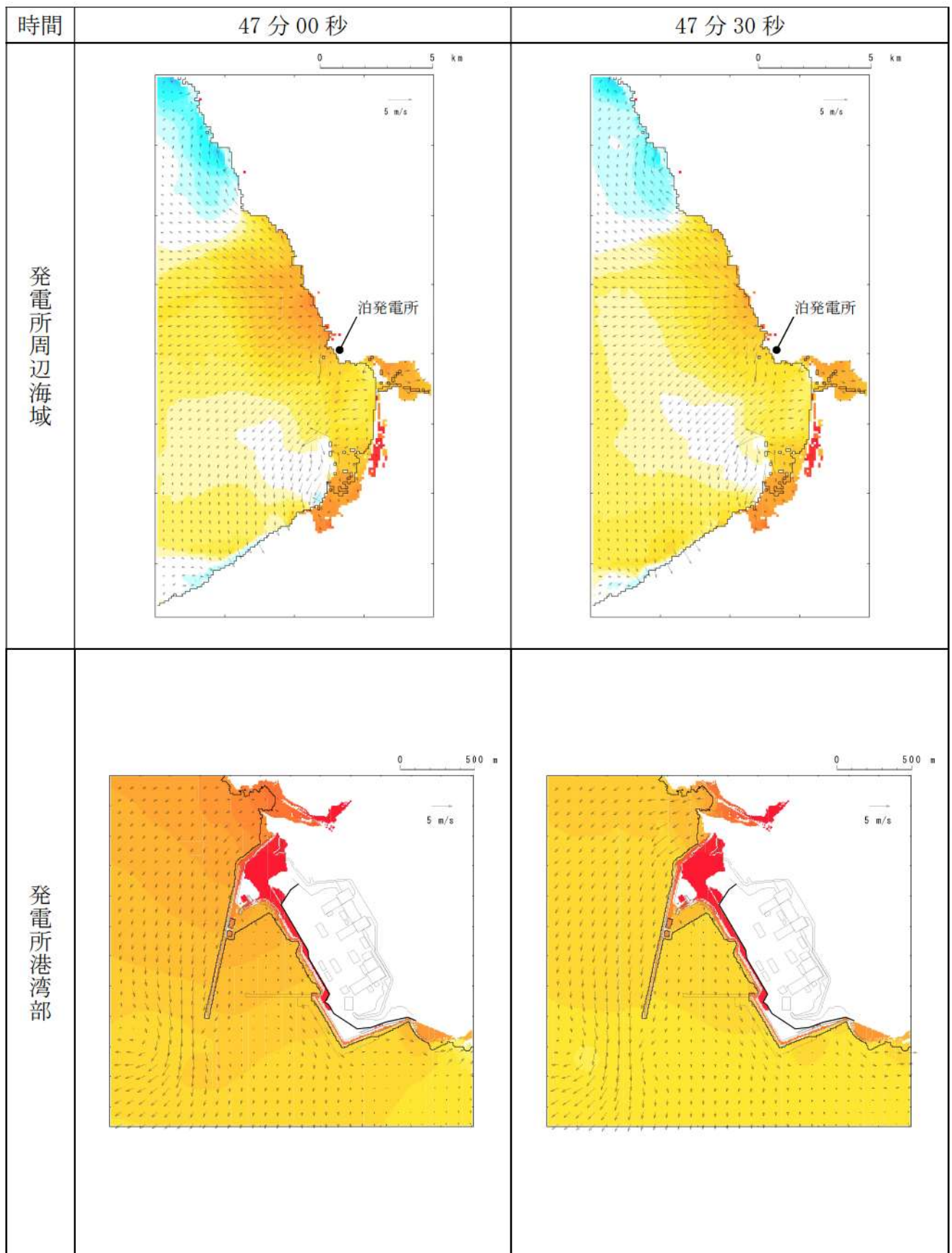


第7図-38 基準津波（波源D，南防波堤損傷）の水位変動・流向ベクトル(38/53)

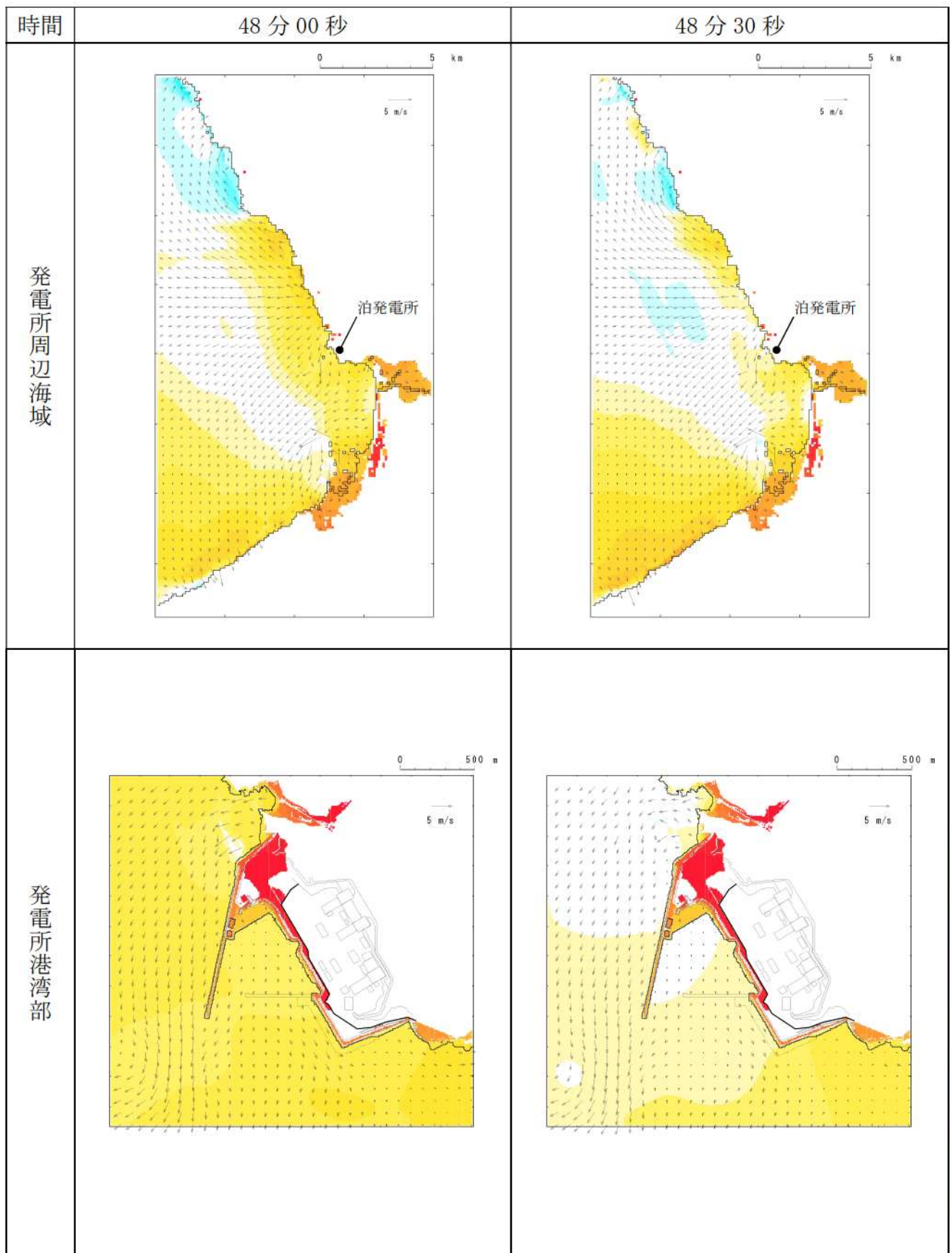


第7図-39 基準津波（波源D，南防波堤損傷）の水位変動・流向ベクトル(39/53)

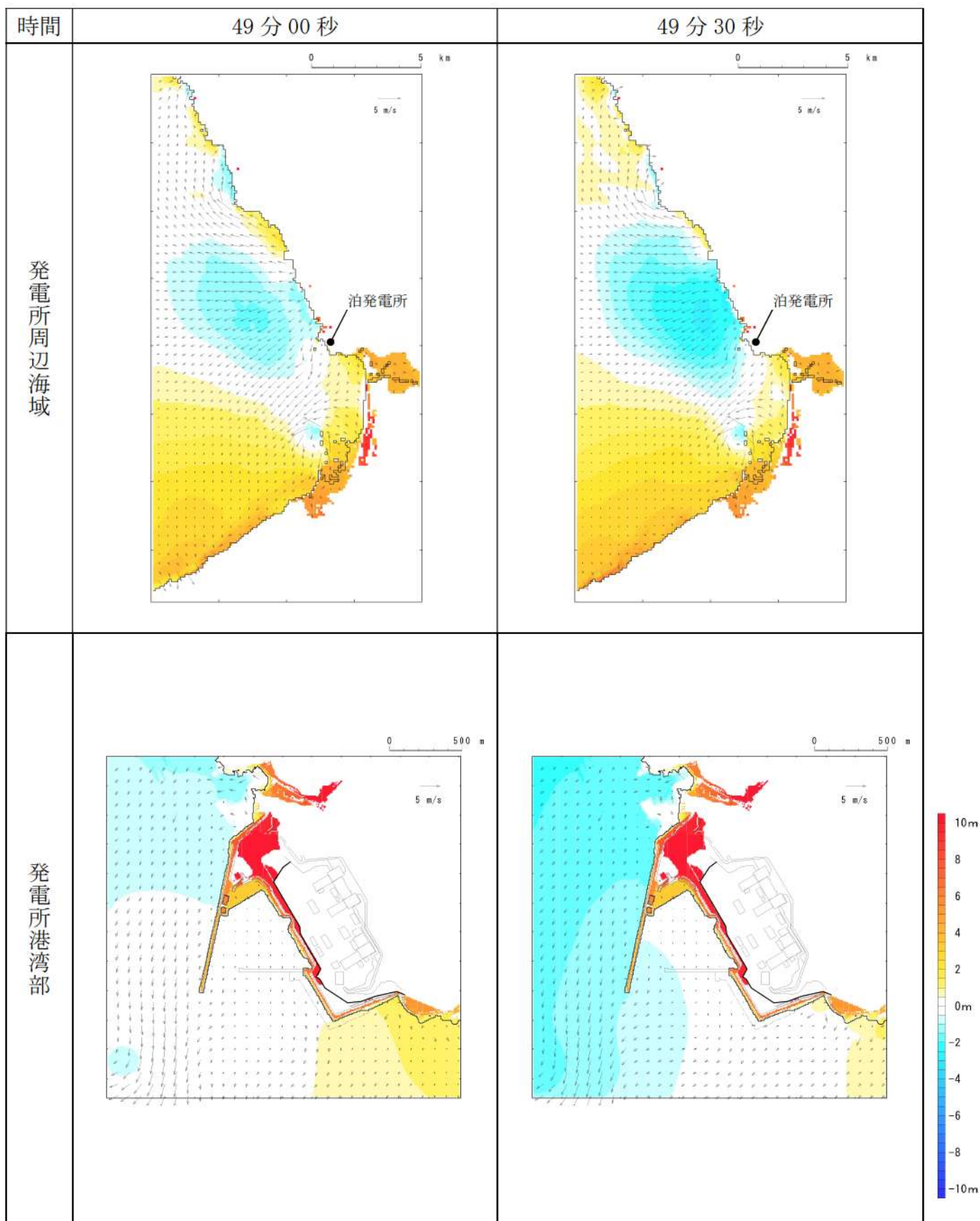




第7図-40 基準津波（波源D，南防波堤損傷）の水位変動・流向ベクトル(40/53)

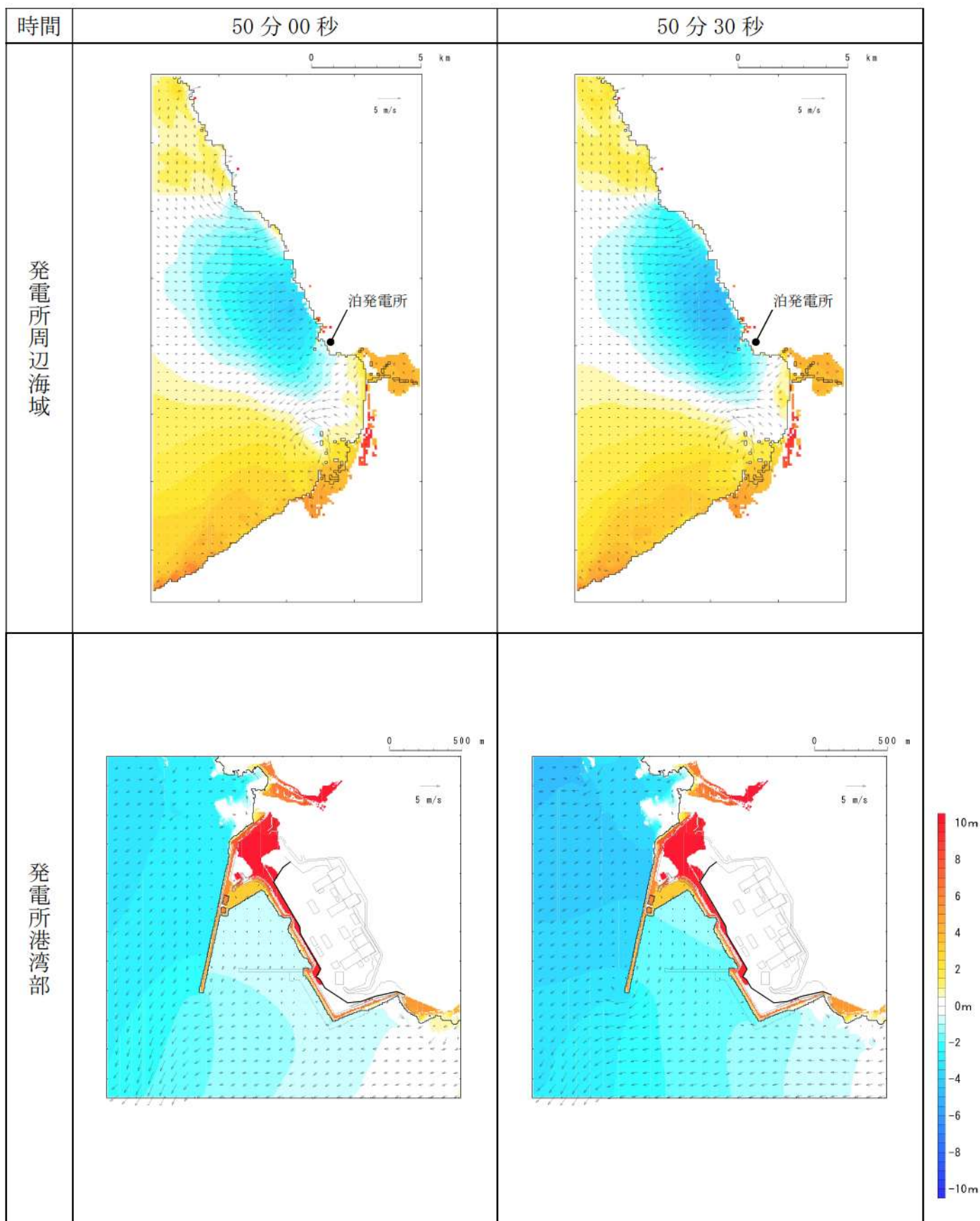


第7図-41 基準津波（波源D，南防波堤損傷）の水位変動・流向ベクトル(41/53)

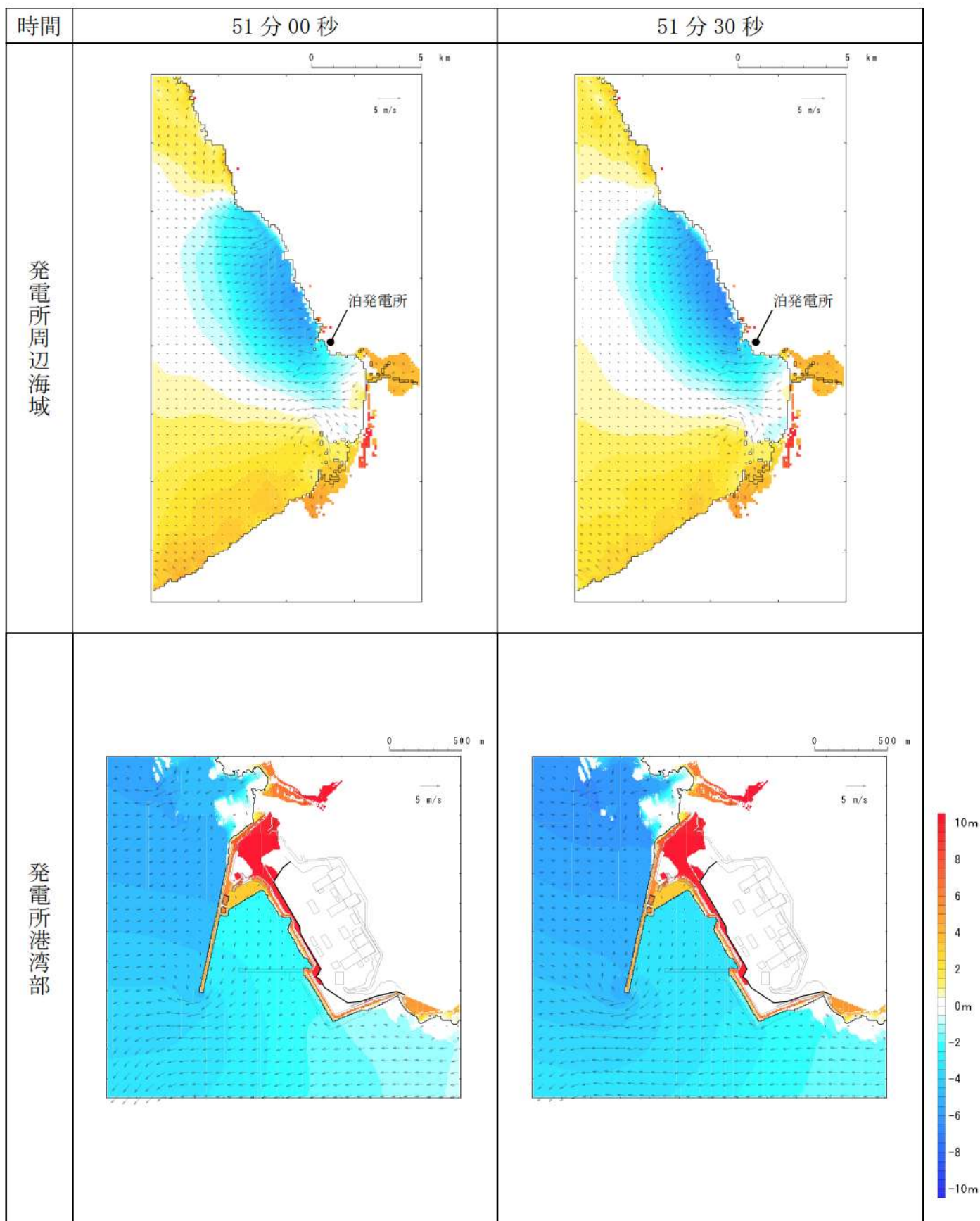


第7図-42 基準津波（波源D，南防波堤損傷）の水位変動・流向ベクトル(42/53)

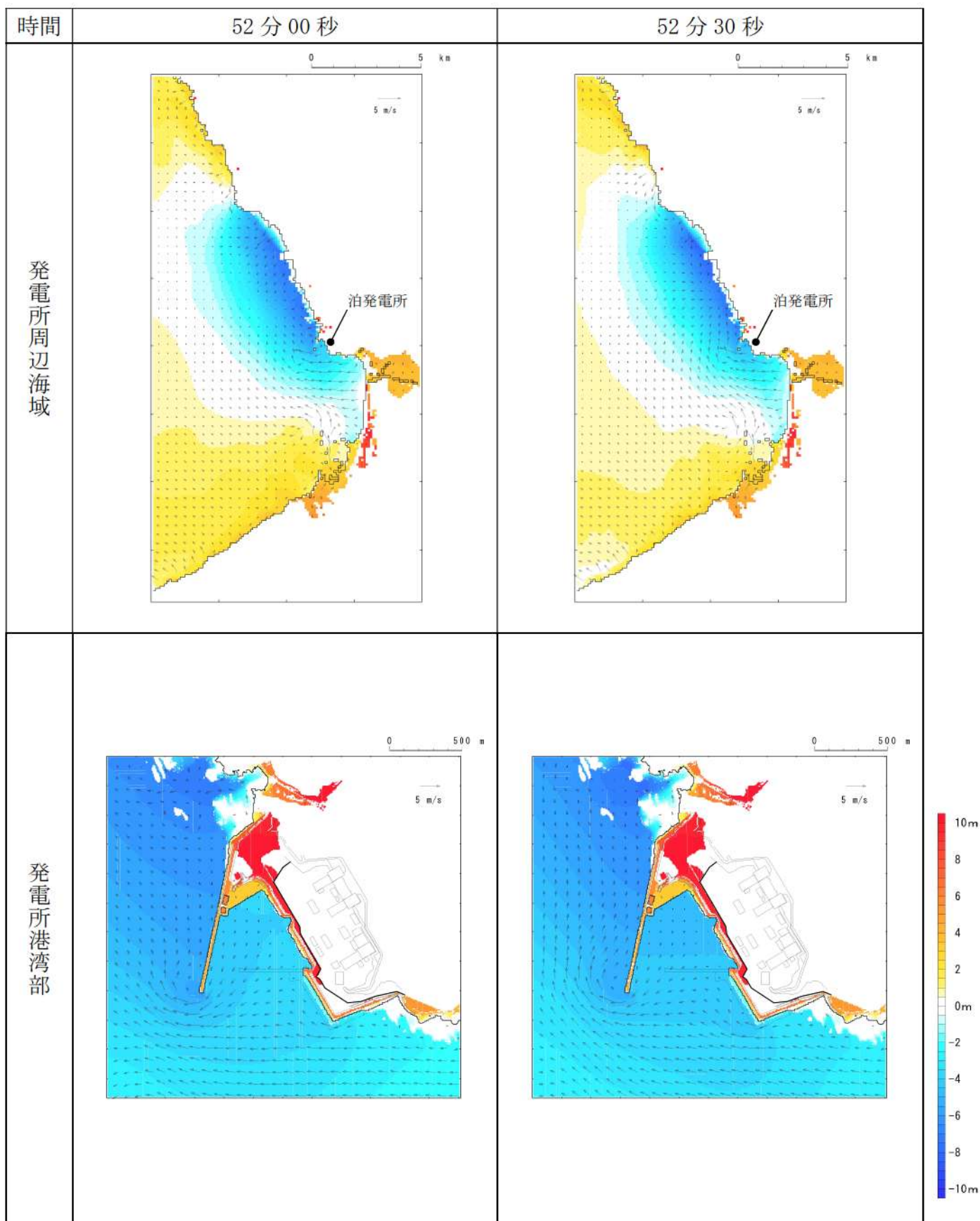




第7図-43 基準津波（波源D，南防波堤損傷）の水位変動・流向ベクトル(43/53)

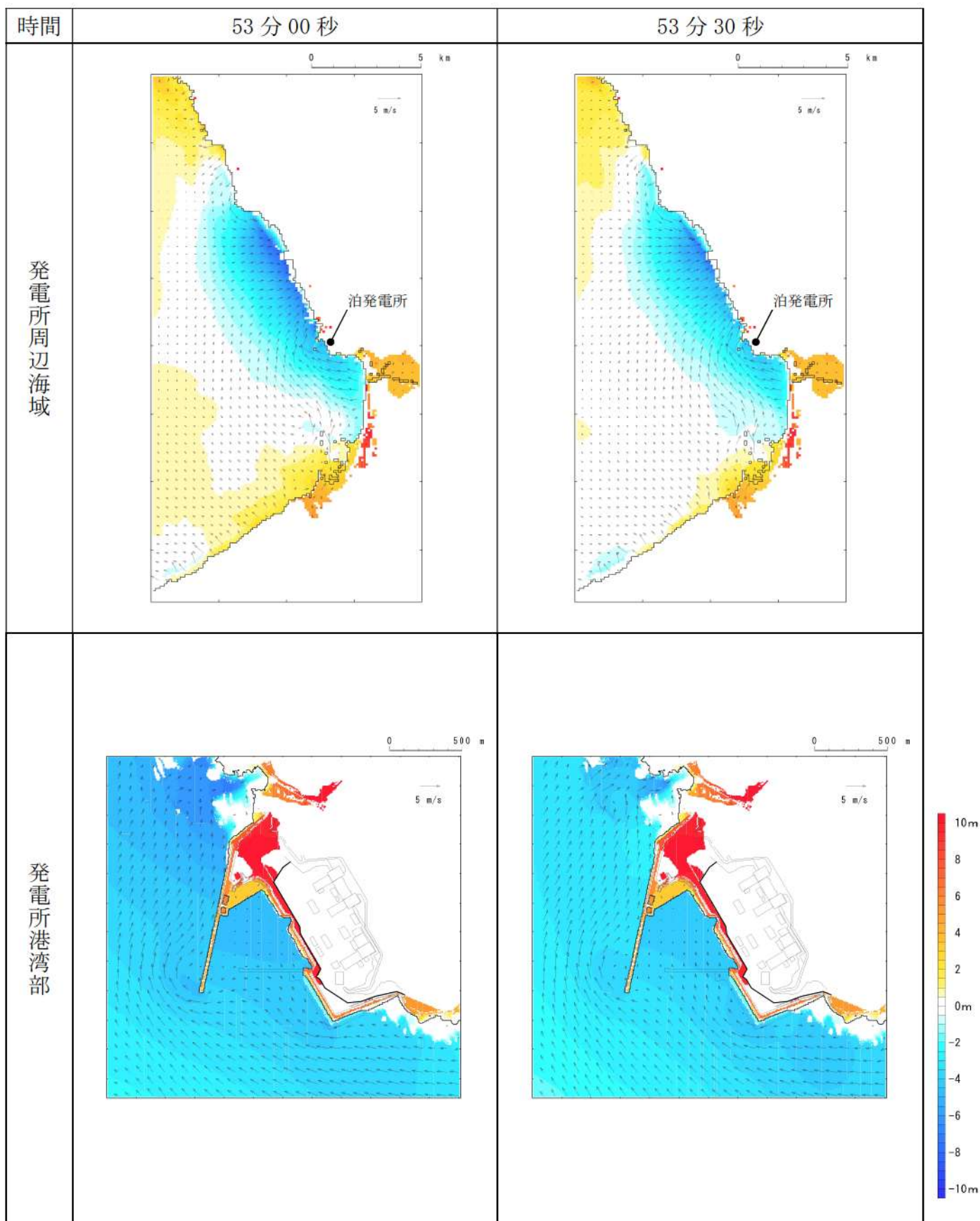


第7図-44 基準津波（波源D，南防波堤損傷）の水位変動・流向ベクトル(44/53)

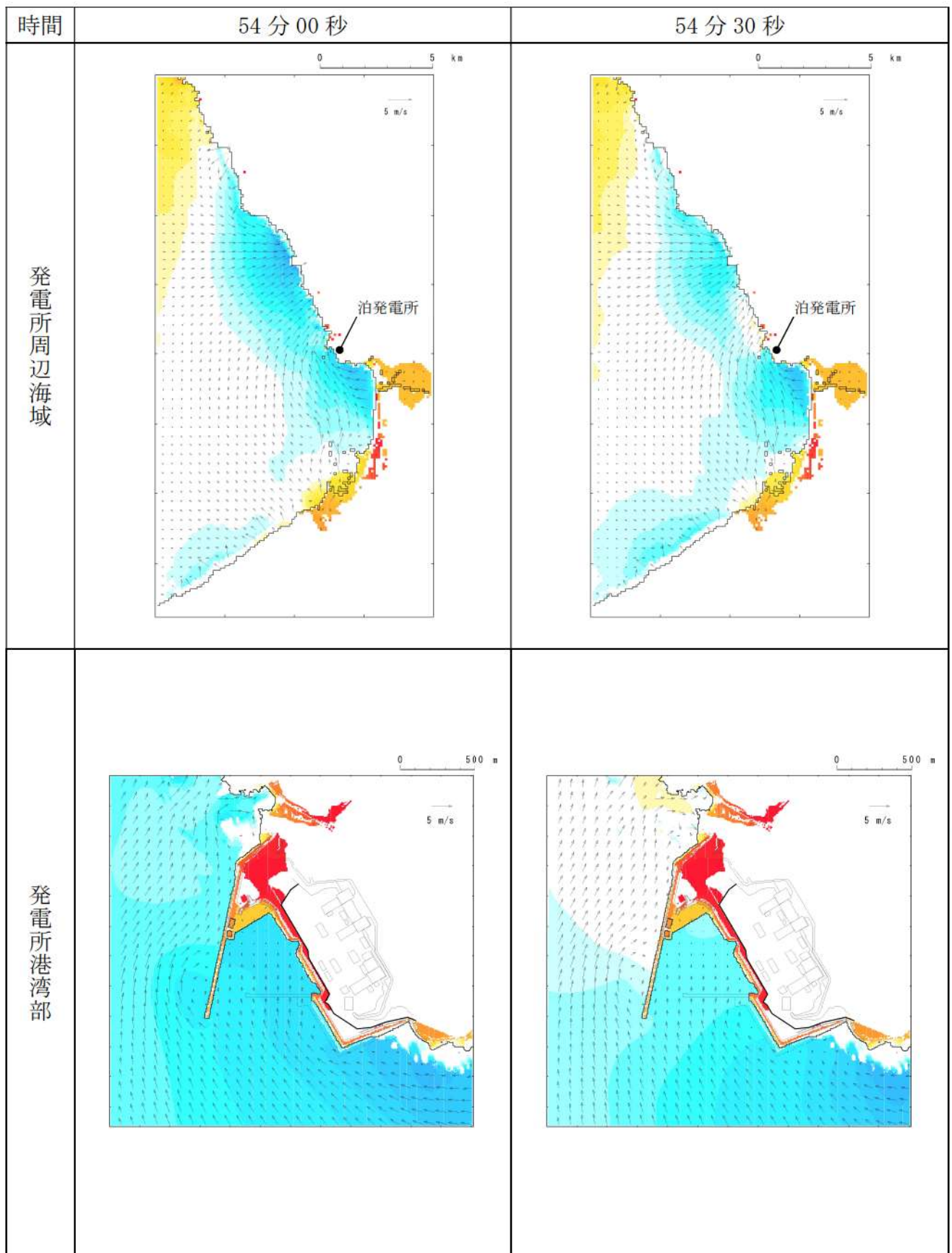


第7図-45 基準津波（波源D，南防波堤損傷）の水位変動・流向ベクトル(45/53)

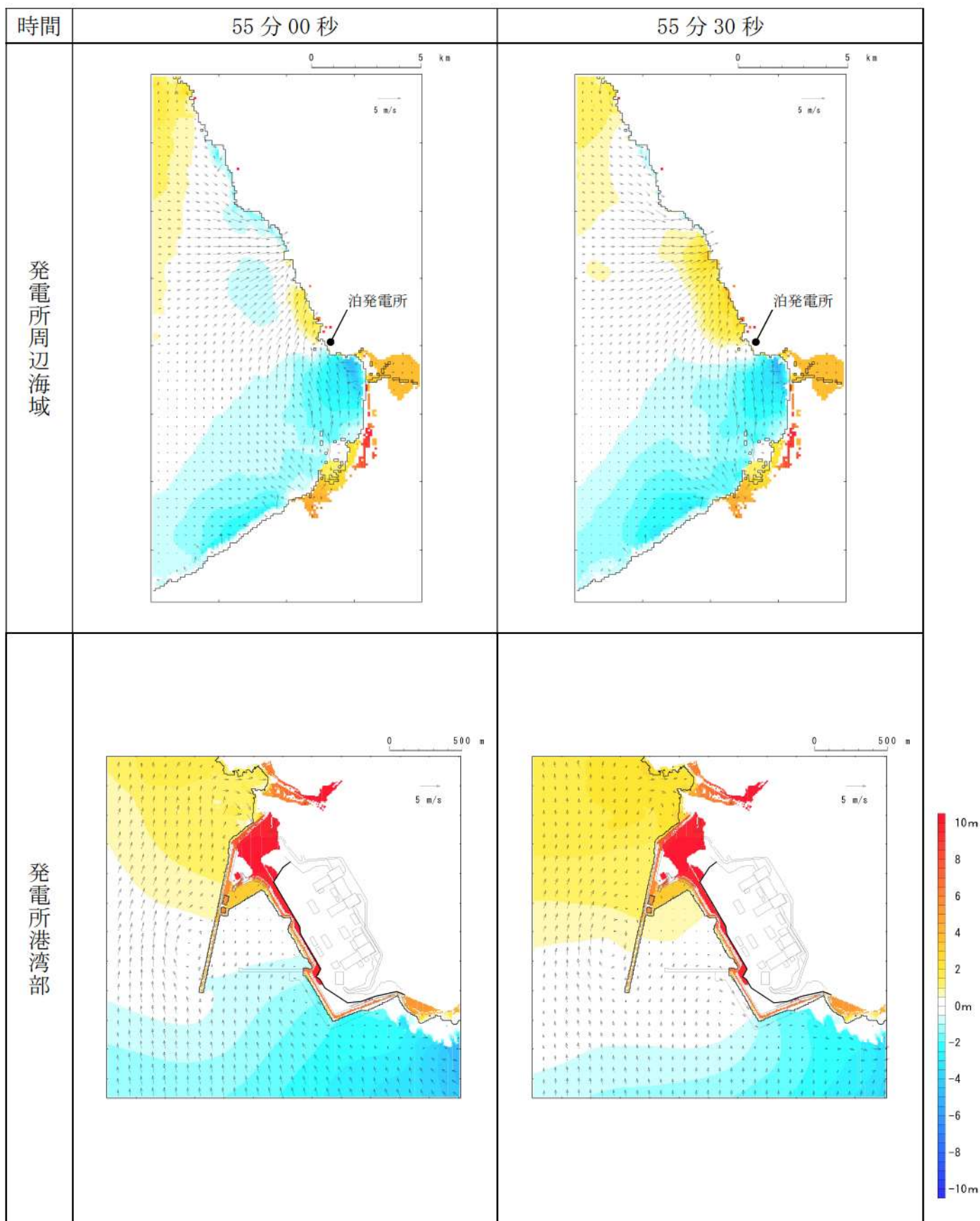




第7図-46 基準津波（波源D，南防波堤損傷）の水位変動・流向ベクトル(46/53)

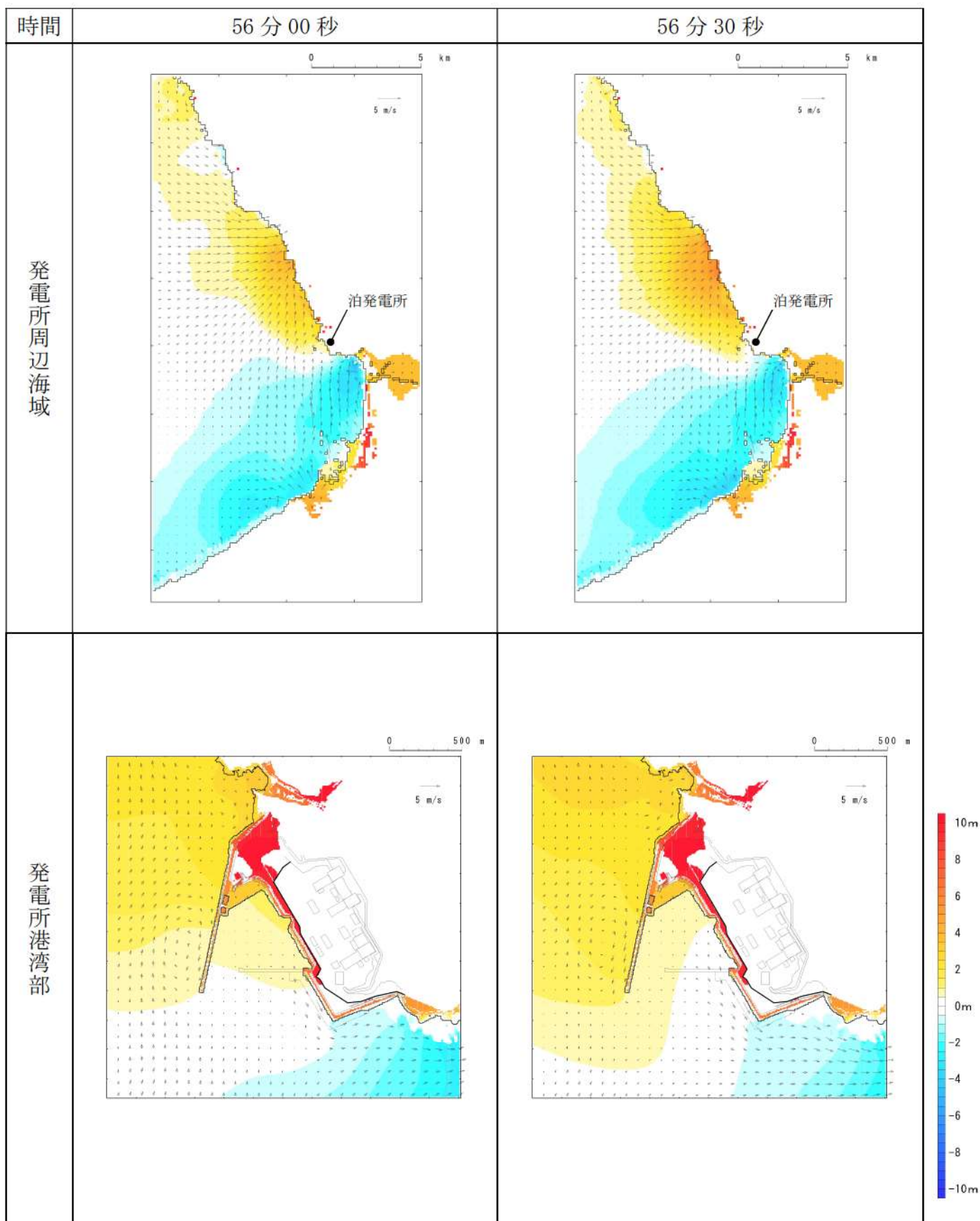


第7図-47 基準津波（波源D，南防波堤損傷）の水位変動・流向ベクトル(47/53)

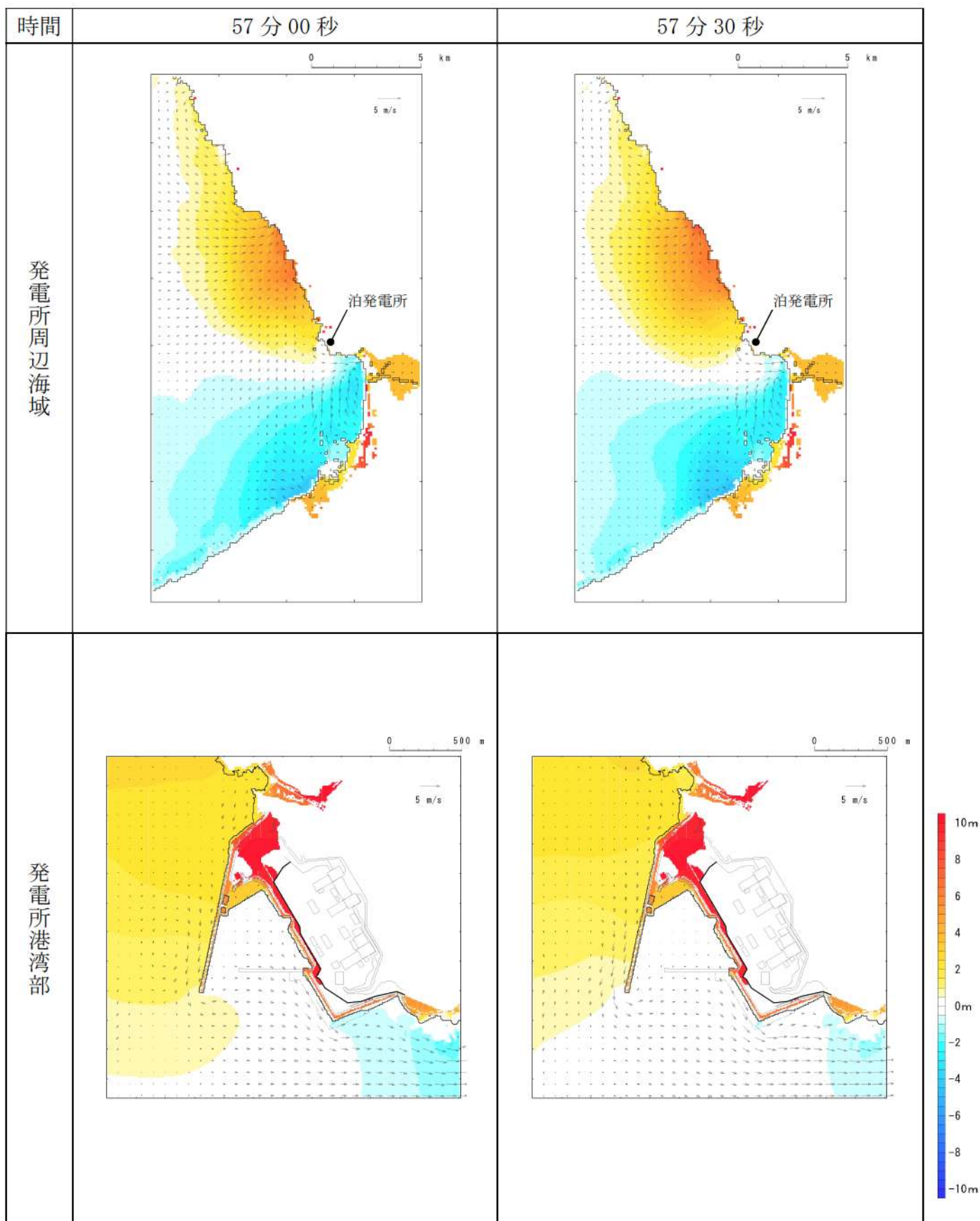


第7図-48 基準津波（波源D，南防波堤損傷）の水位変動・流向ベクトル(48/53)

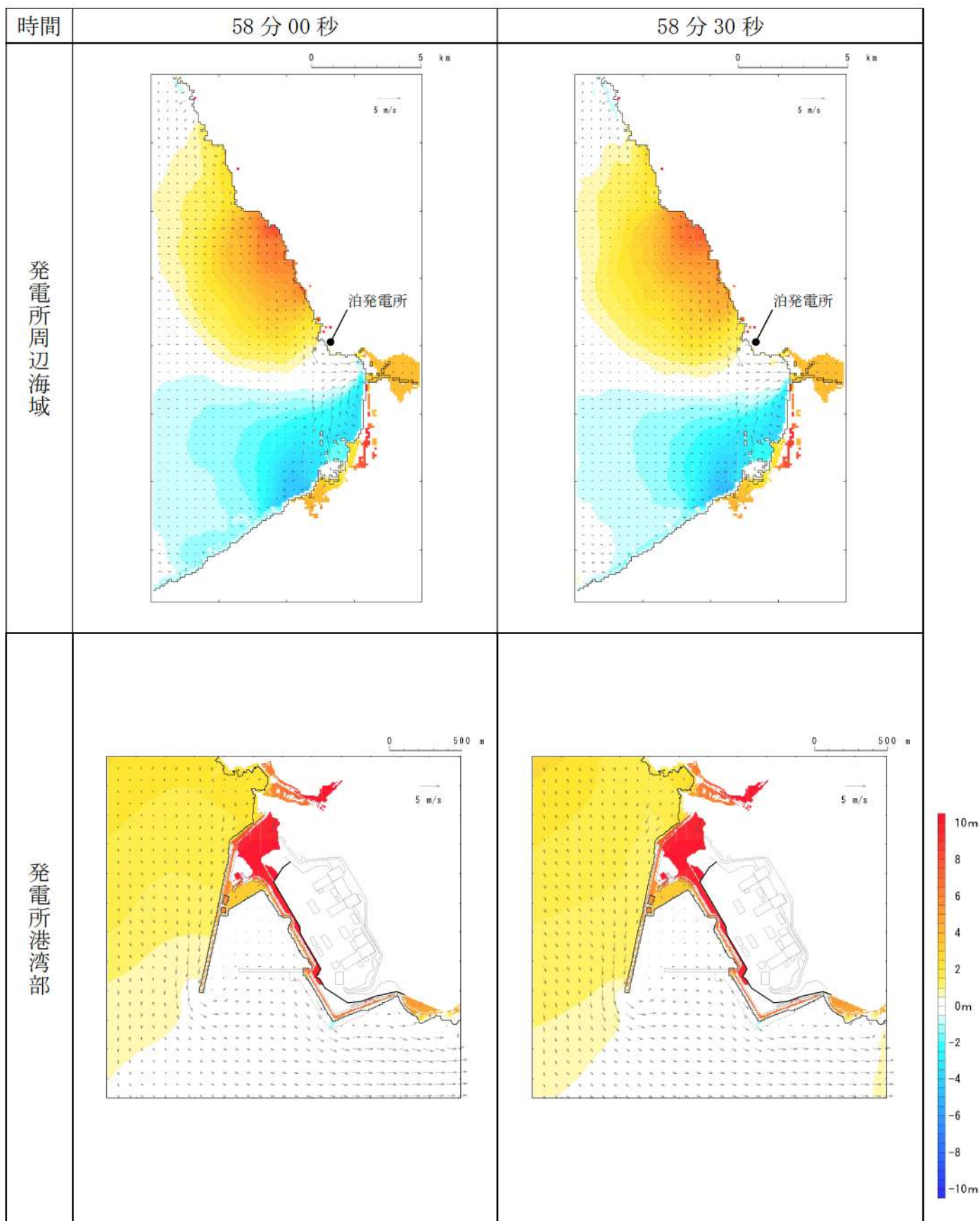




第7図-49 基準津波（波源D，南防波堤損傷）の水位変動・流向ベクトル(49/53)

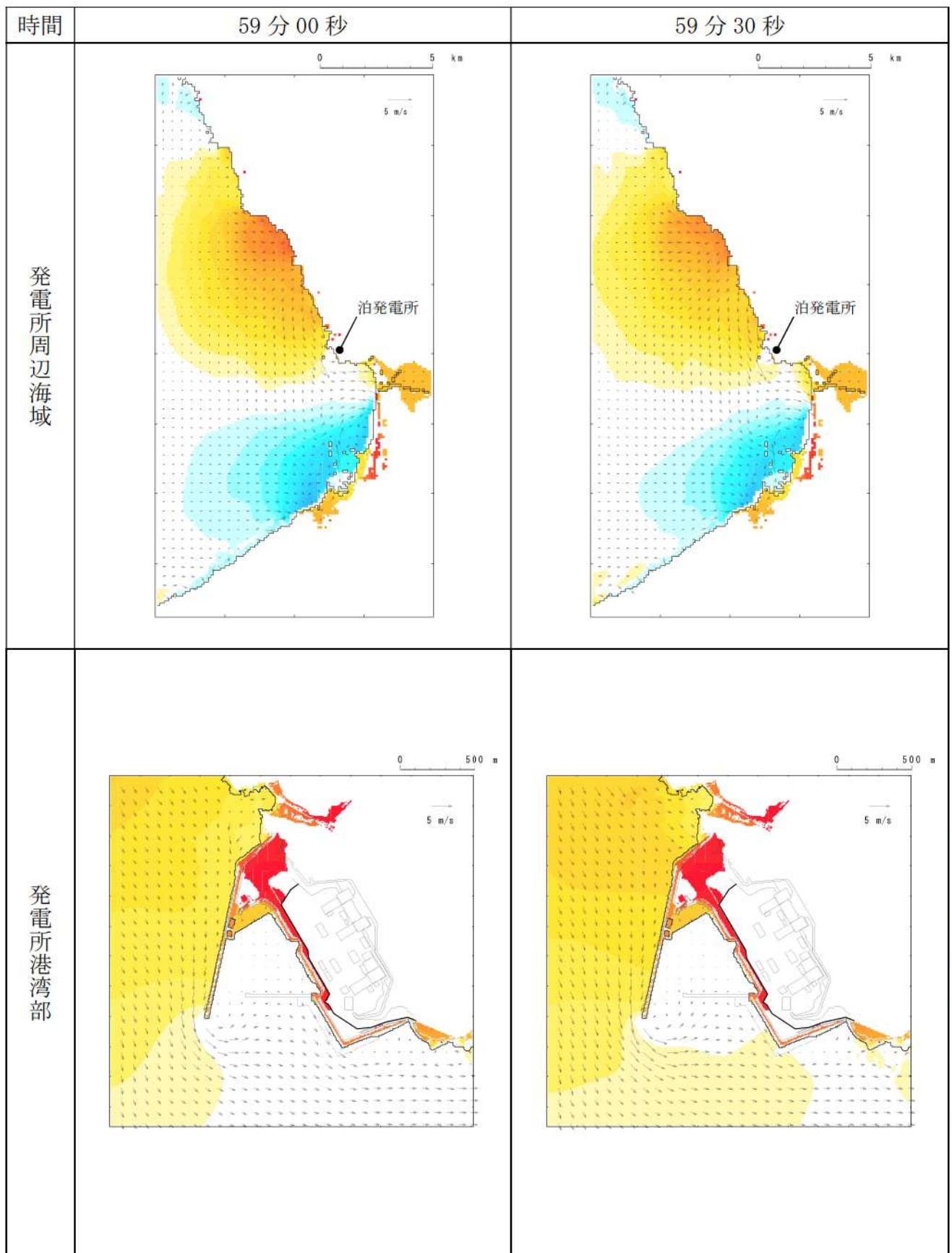


第7図-50 基準津波（波源D，南防波堤損傷）の水位変動・流向ベクトル(50/53)

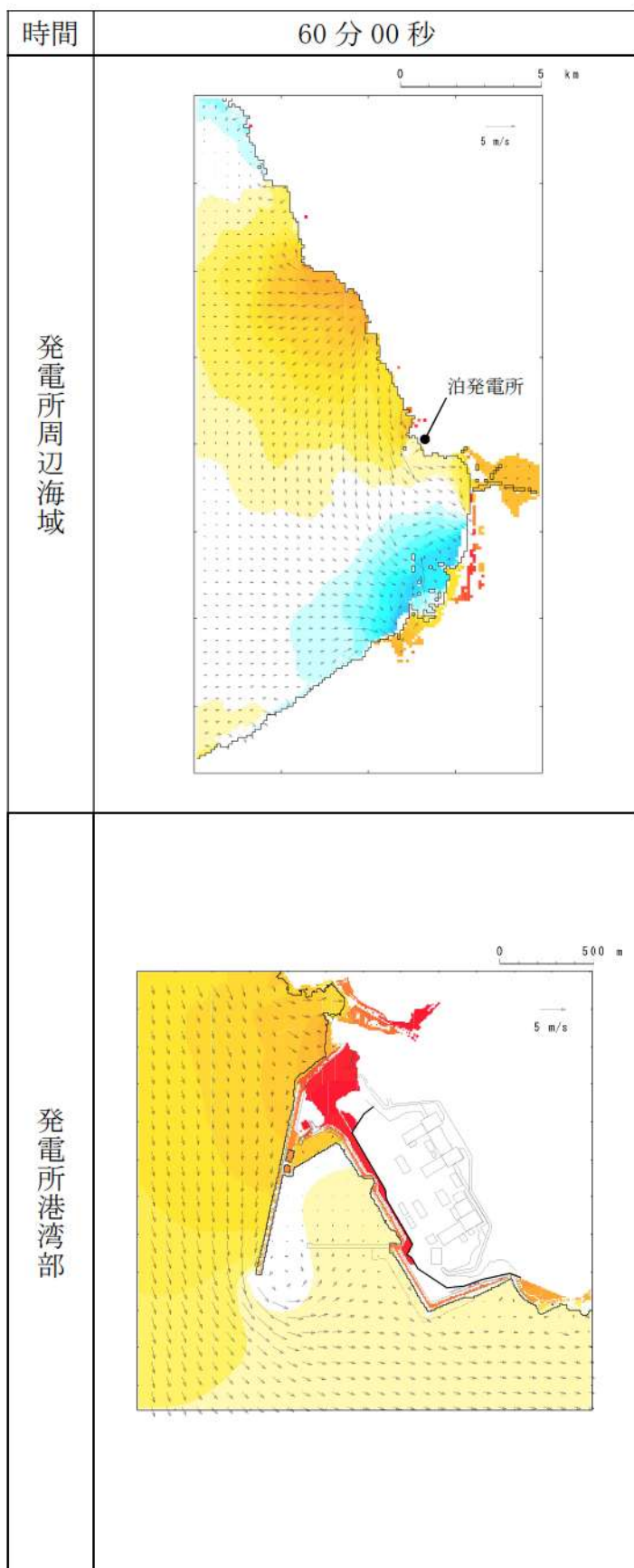


第7図-51 基準津波（波源D，南防波堤損傷）の水位変動・流向ベクトル(51/53)

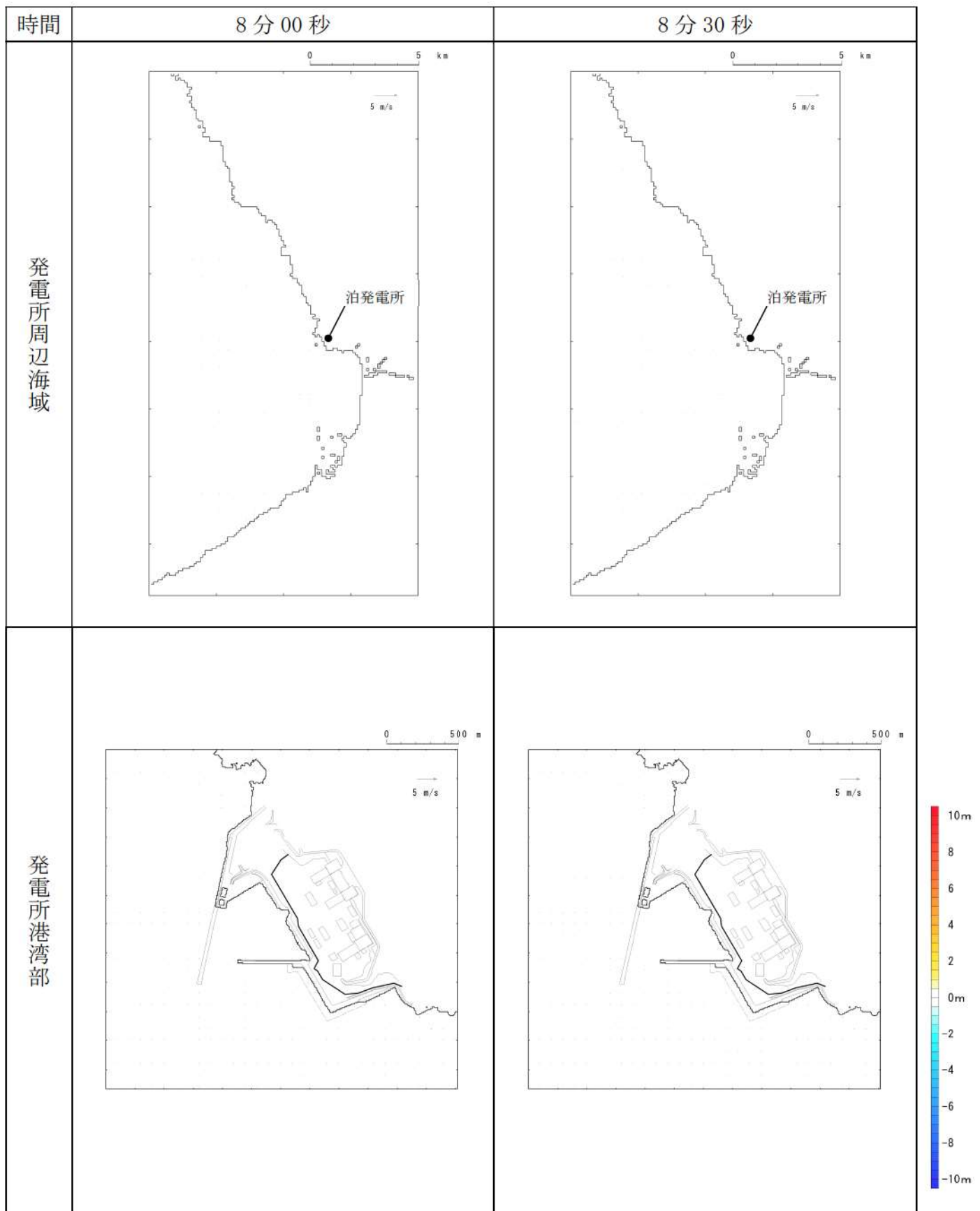




第7図-52 基準津波（波源D，南防波堤損傷）の水位変動・流向ベクトル(52/53)

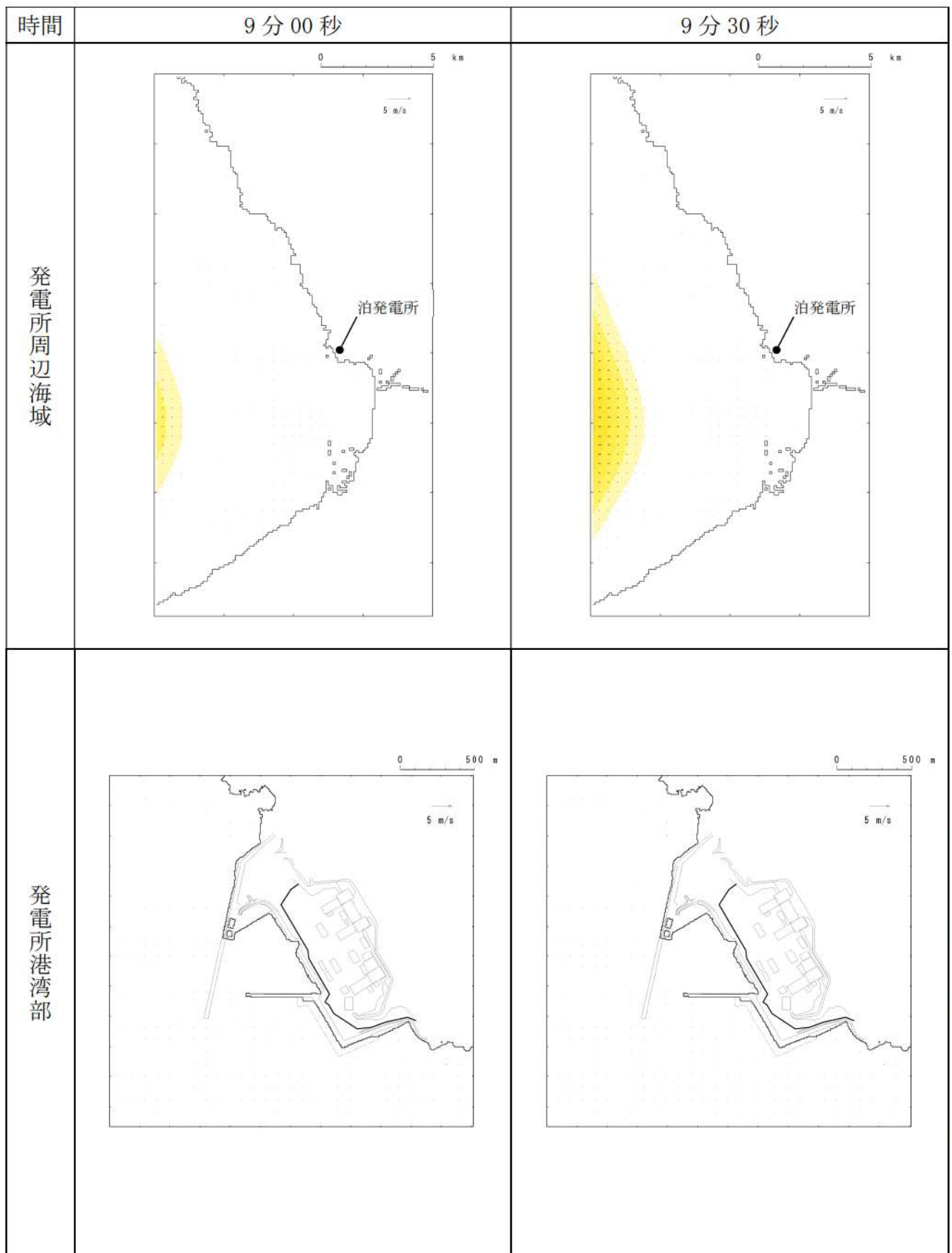


第7図-53 基準津波（波源D，南防波堤損傷）の水位変動・流向ベクトル(53/53)

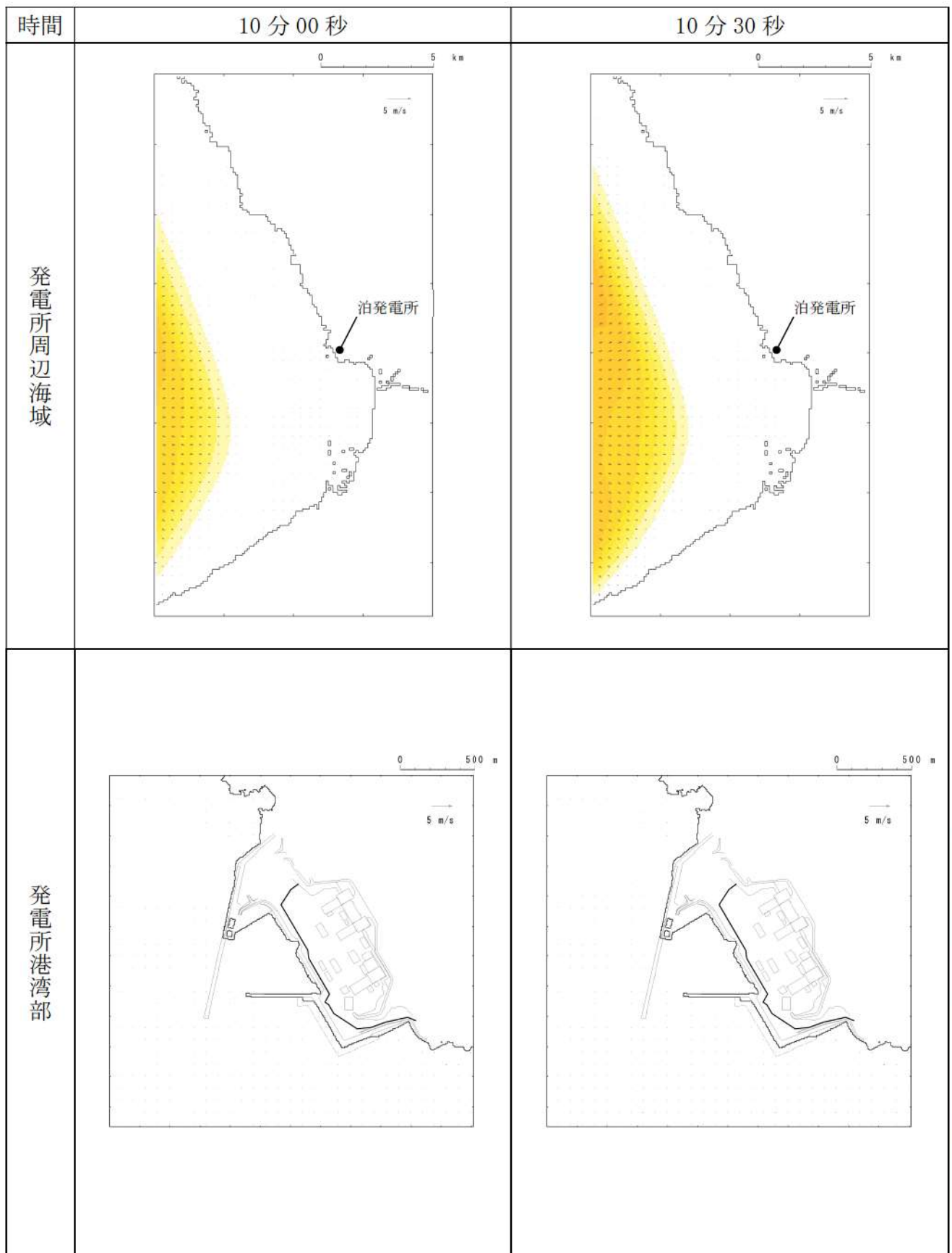


第8図-1 基準津波（波源D，北防波堤損傷）の水位変動・流向ベクトル(1/53)

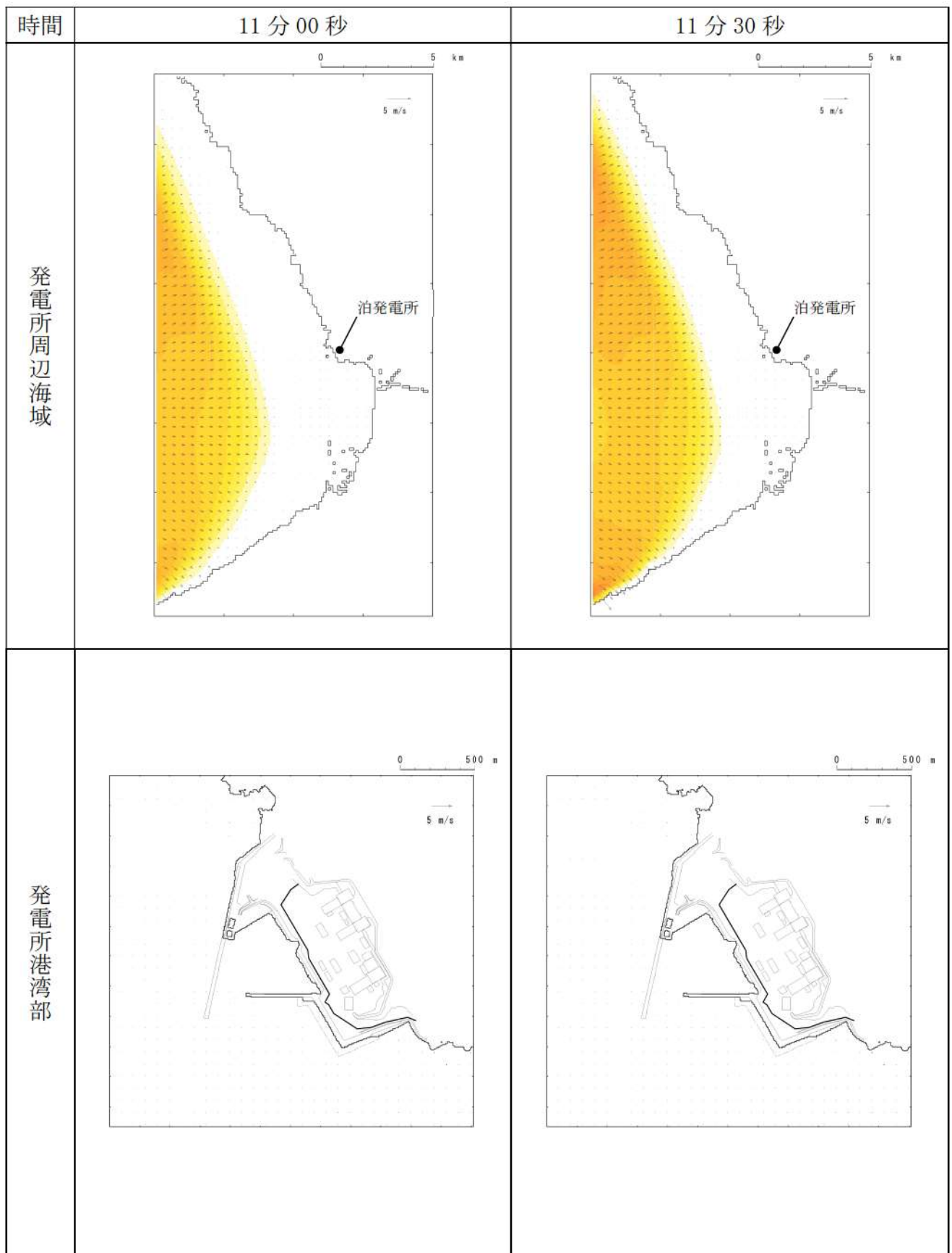




第8図-2 基準津波（波源D，北防波堤損傷）の水位変動・流向ベクトル(2/53)

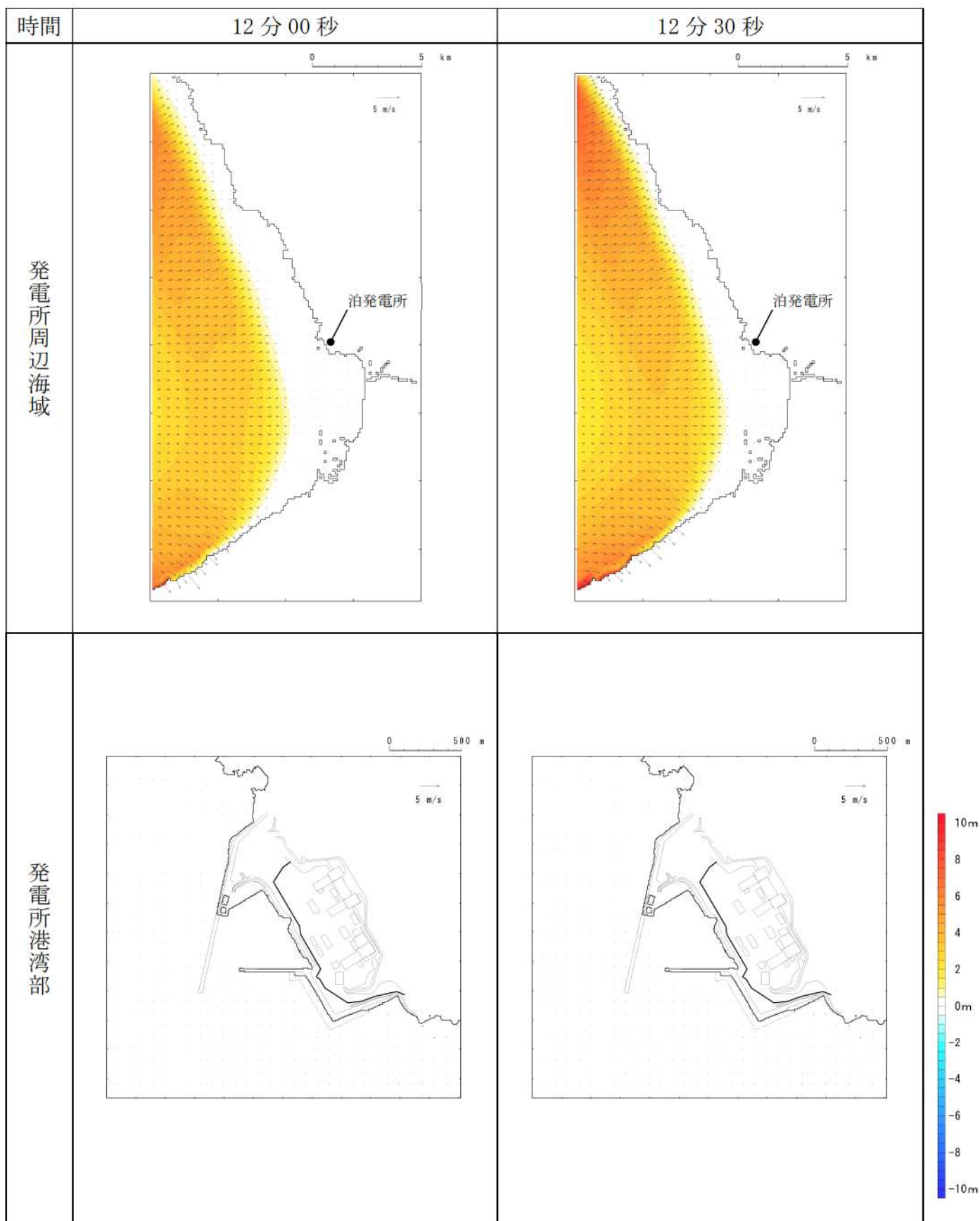


第8図-3 基準津波（波源D，北防波堤損傷）の水位変動・流向ベクトル(3/53)

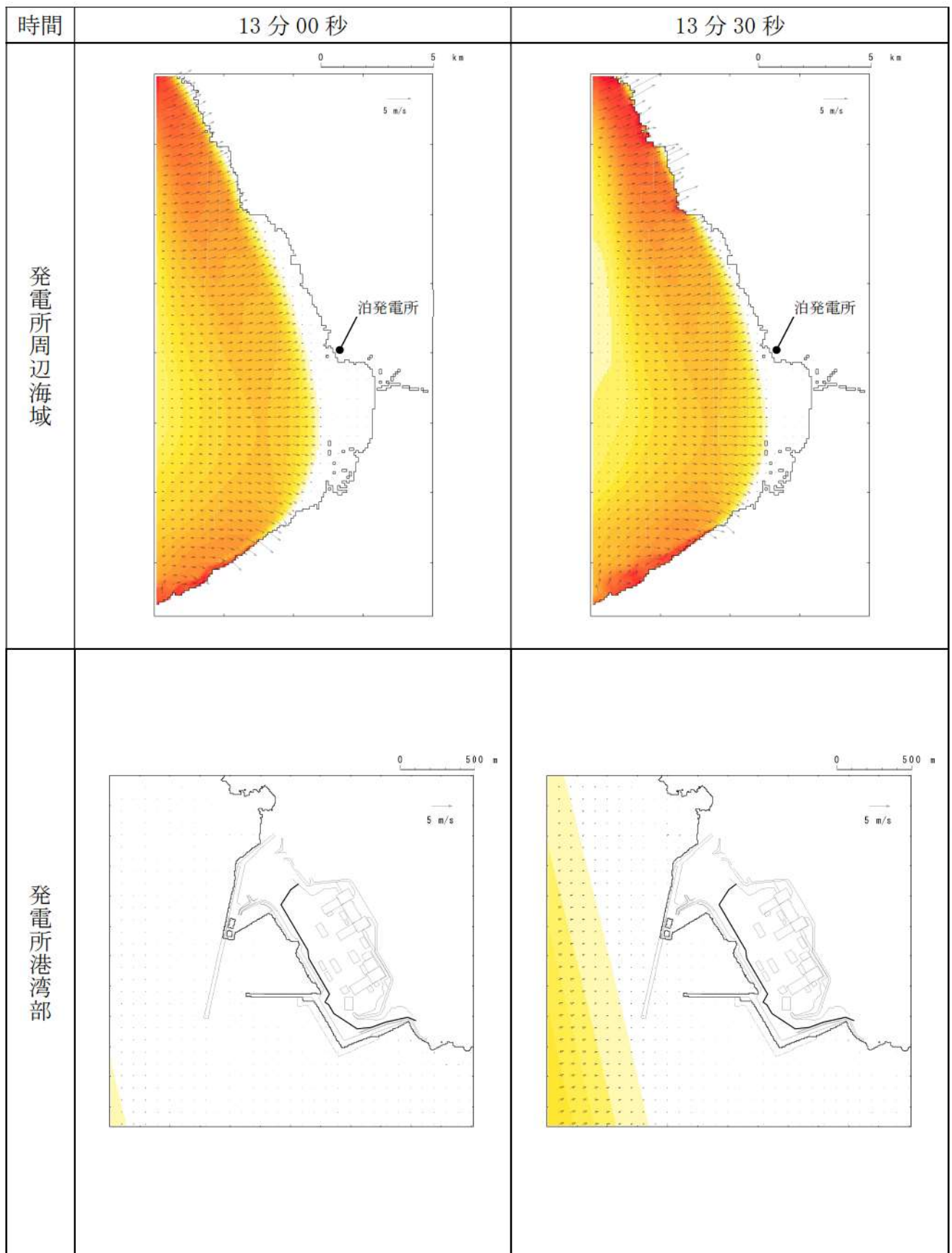


第8図-4 基準津波（波源D，北防波堤損傷）の水位変動・流向ベクトル(4/53)

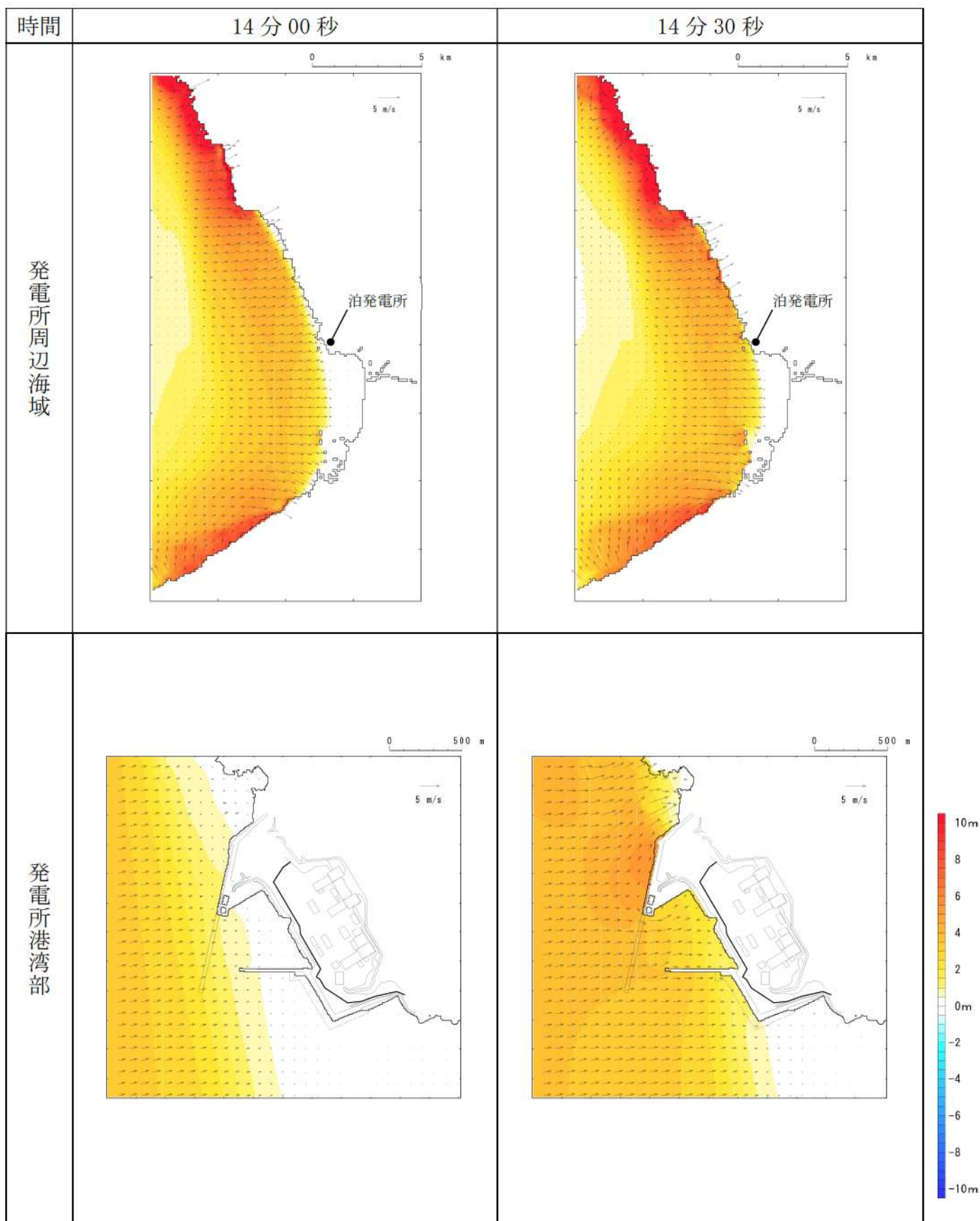




第8図-5 基準津波（波源D，北防波堤損傷）の水位変動・流向ベクトル(5/53)

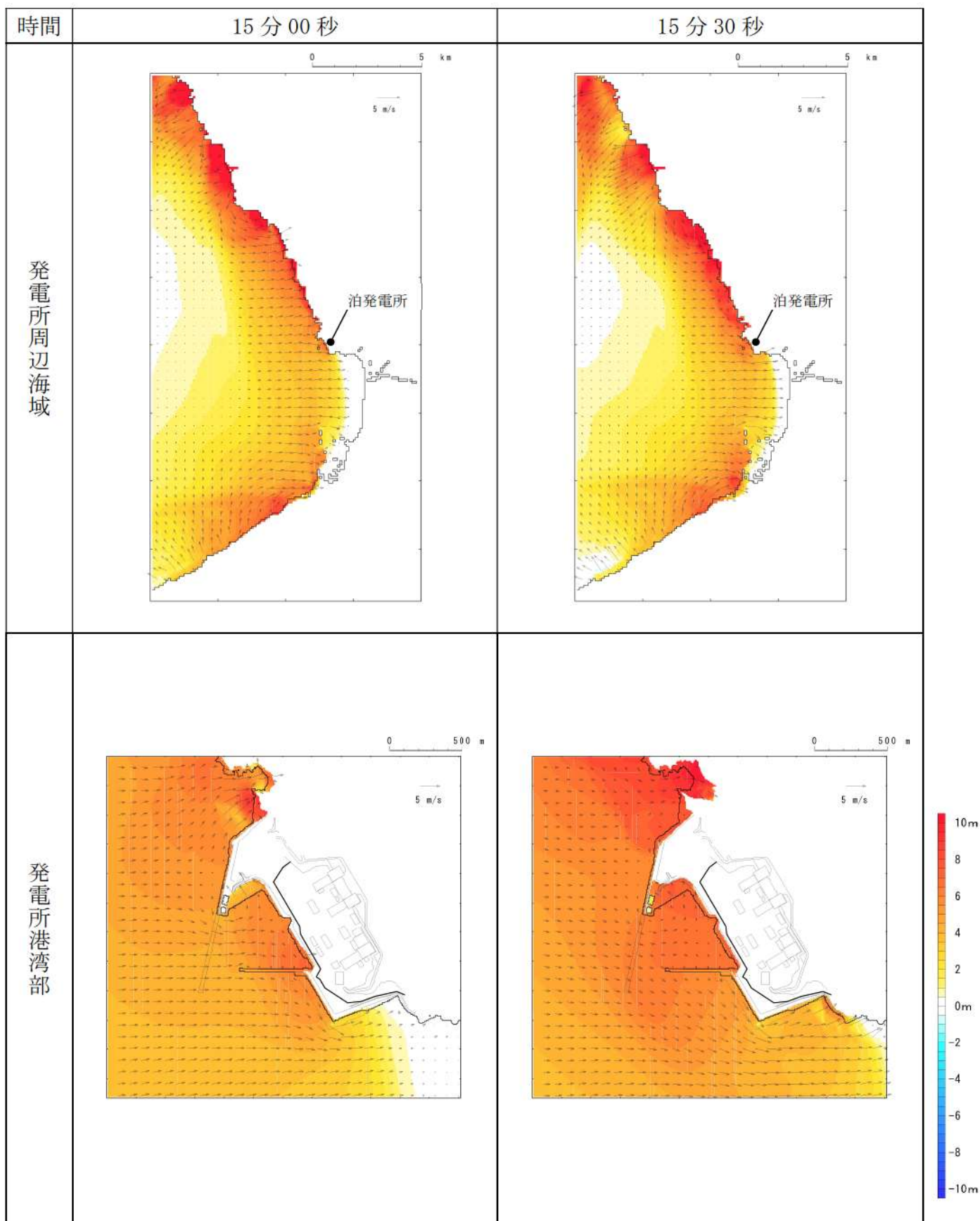


第8図-6 基準津波（波源D，北防波堤損傷）の水位変動・流向ベクトル(6/53)

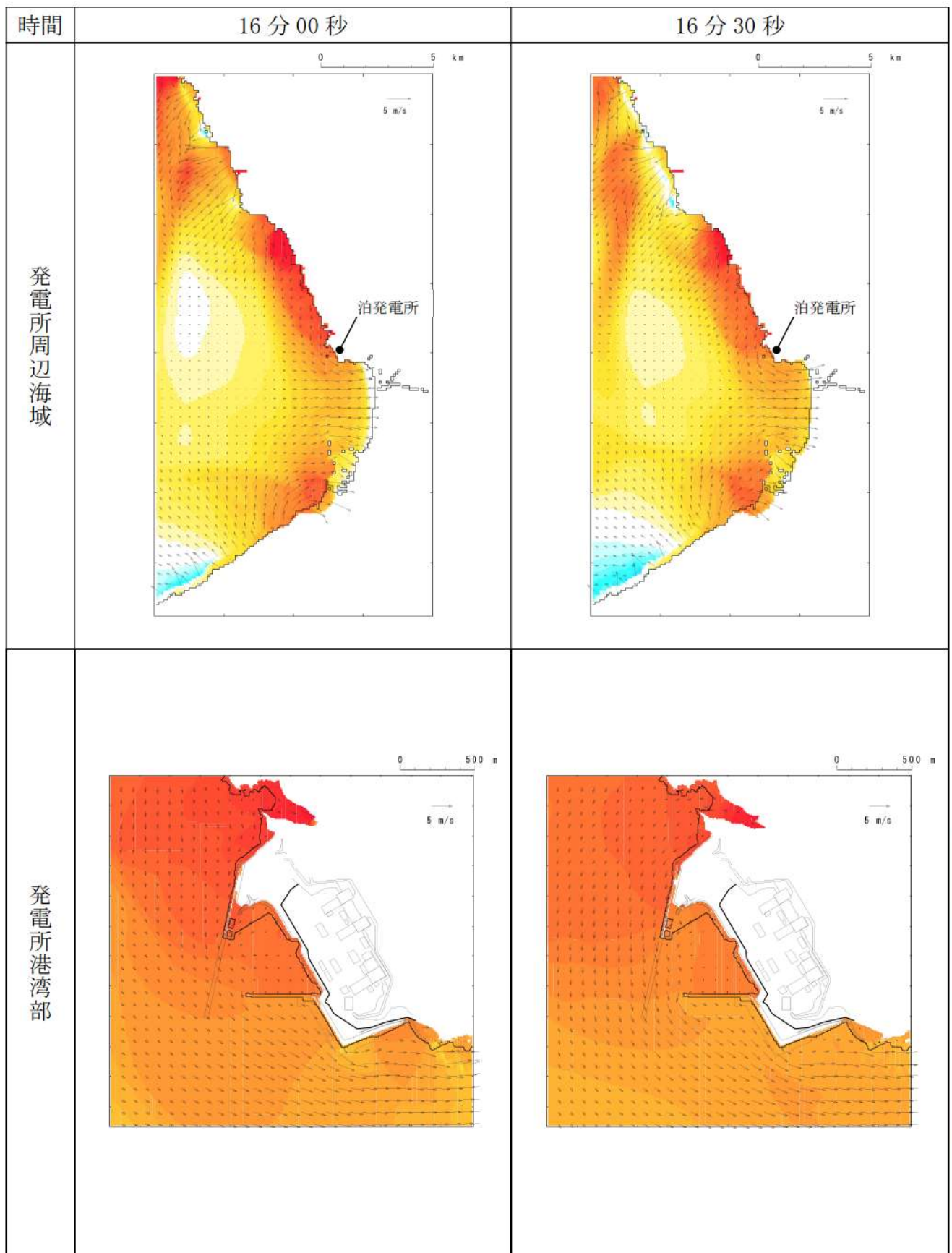


第8図-7 基準津波（波源D，北防波堤損傷）の水位変動・流向ベクトル(7/53)

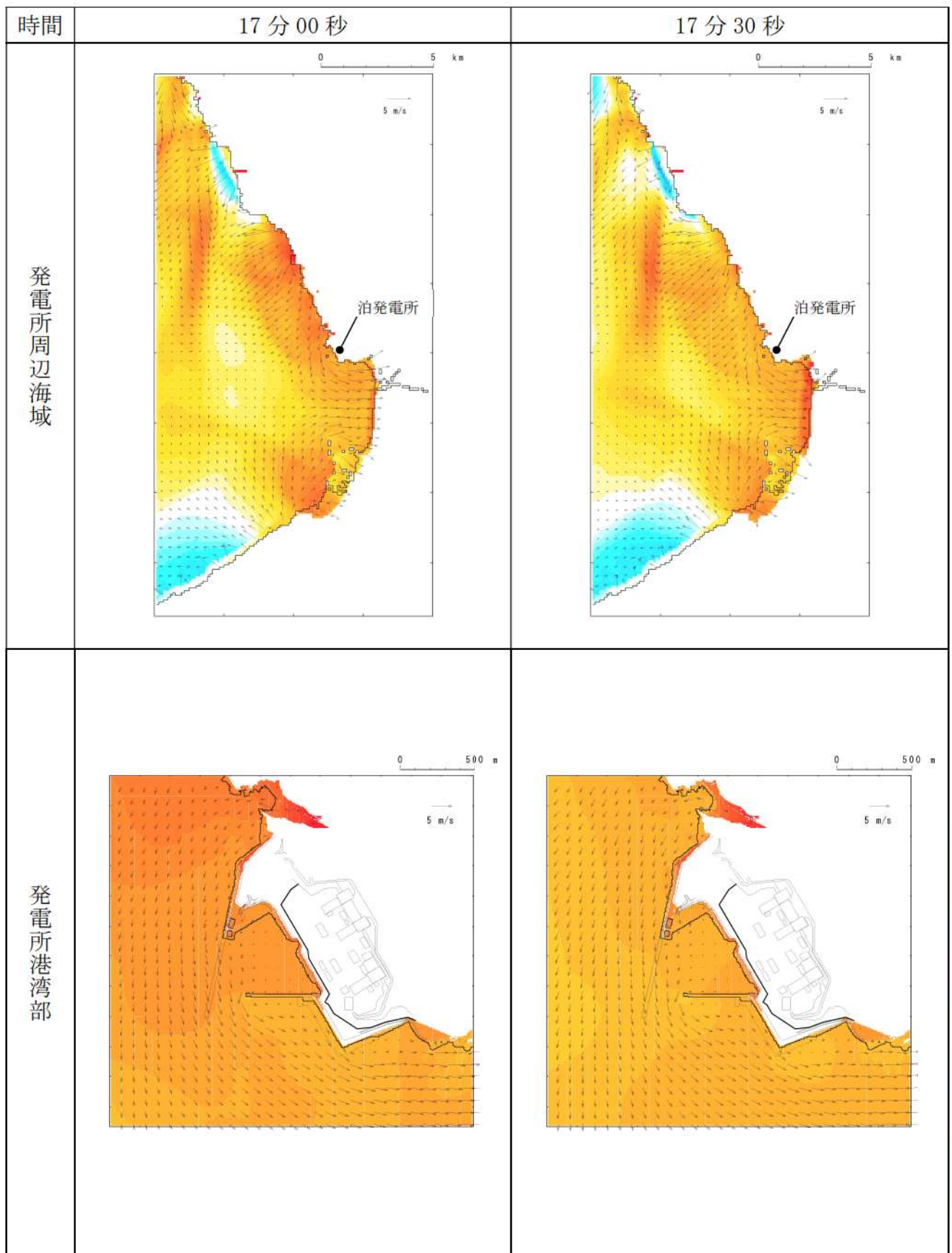




第8図-8 基準津波（波源D，北防波堤損傷）の水位変動・流向ベクトル(8/53)

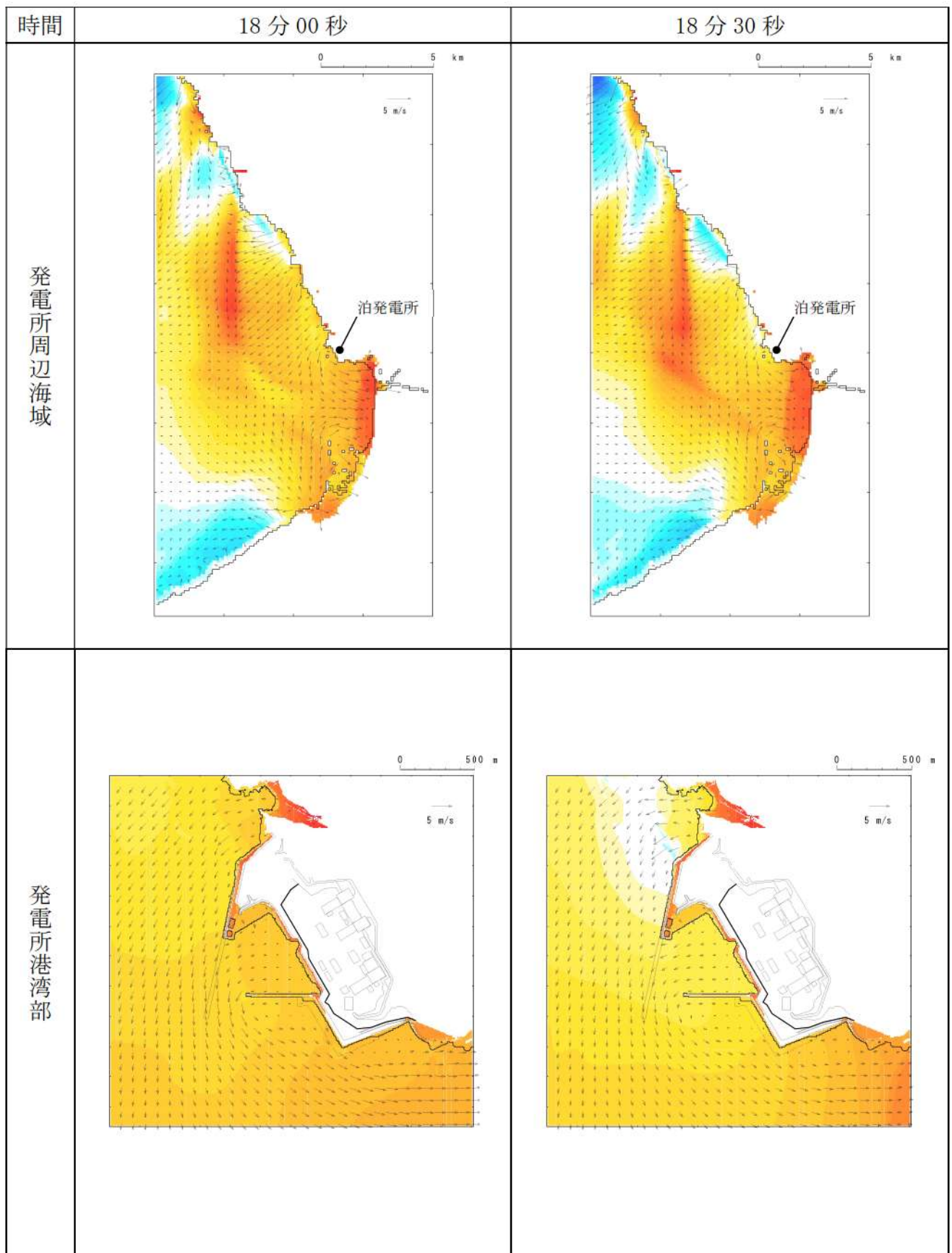


第8図-9 基準津波（波源D，北防波堤損傷）の水位変動・流向ベクトル(9/53)


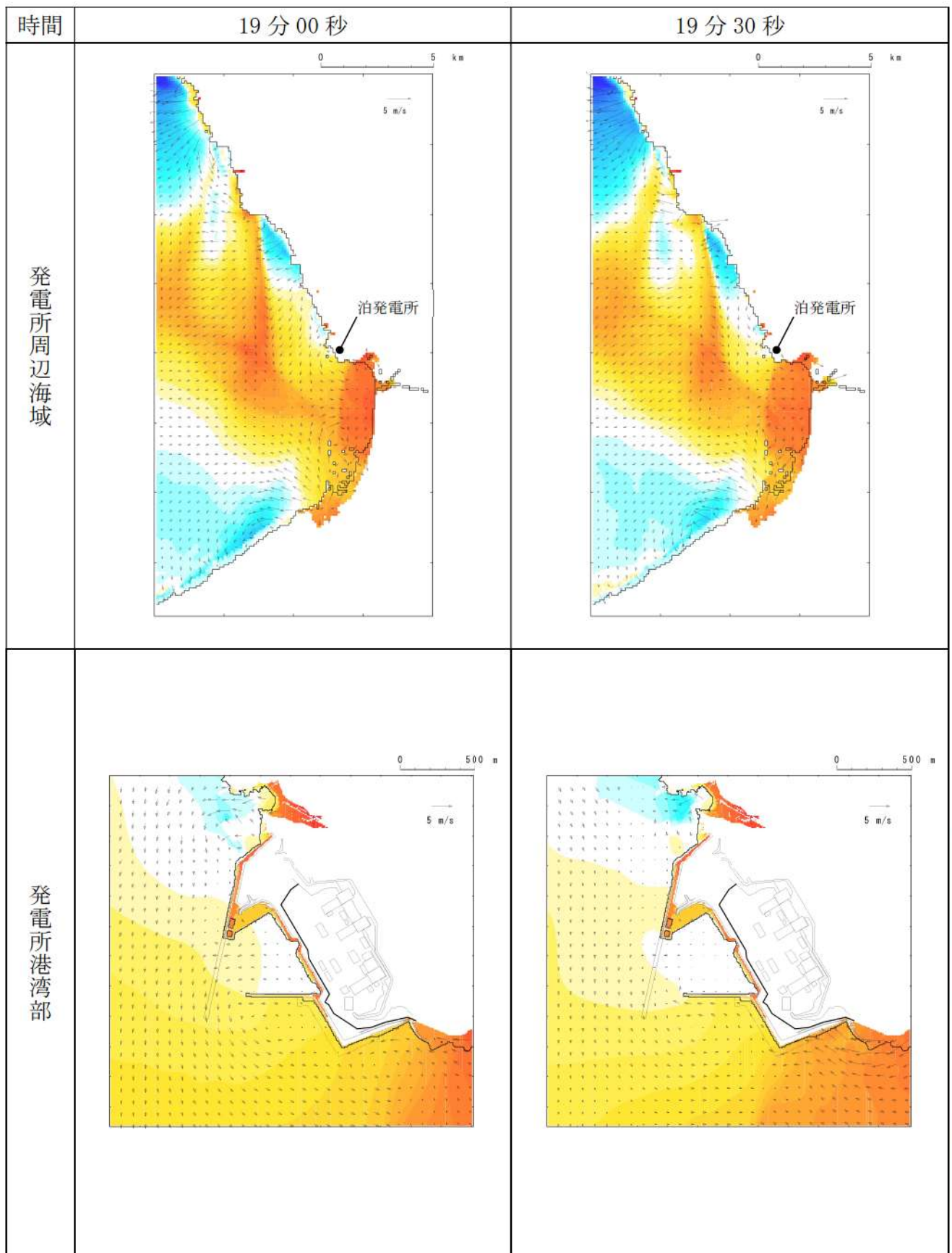


第8図-10 基準津波（波源D，北防波堤損傷）の水位変動・流向ベクトル(10/53)

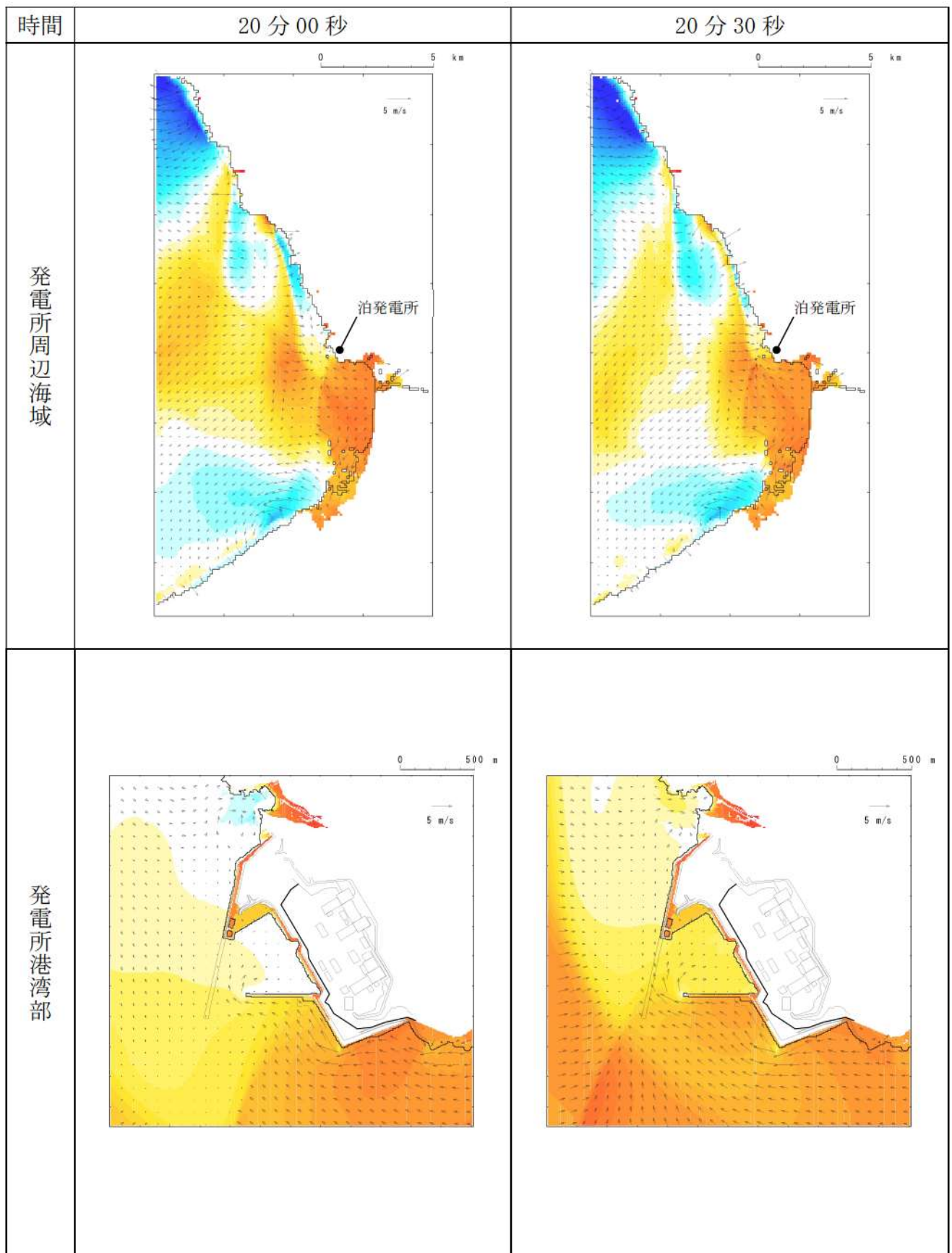




第8図-11 基準津波（波源D，北防波堤損傷）の水位変動・流向ベクトル(11/53)

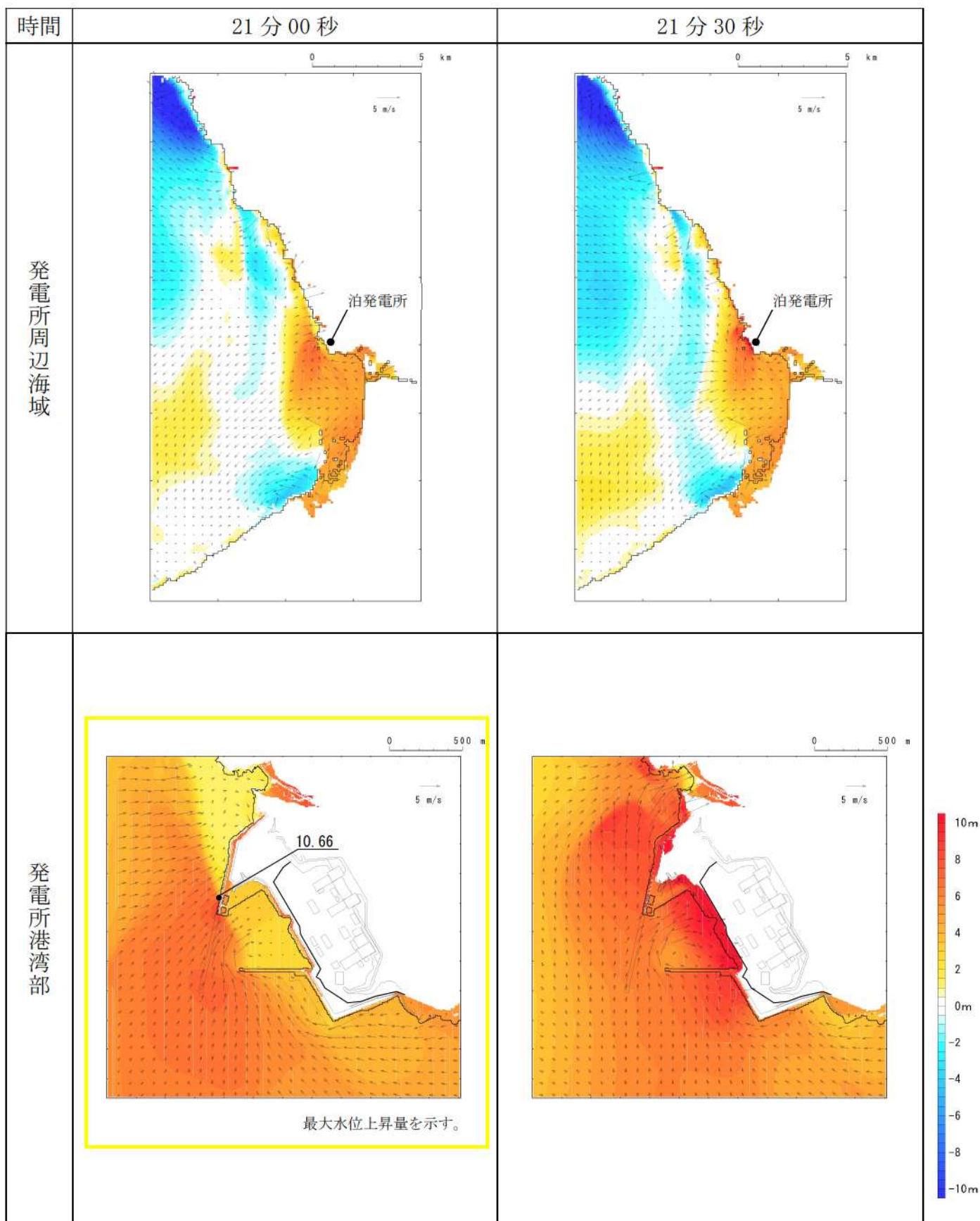


第8図-12 基準津波（波源D，北防波堤損傷）の水位変動・流向ベクトル(12/53)

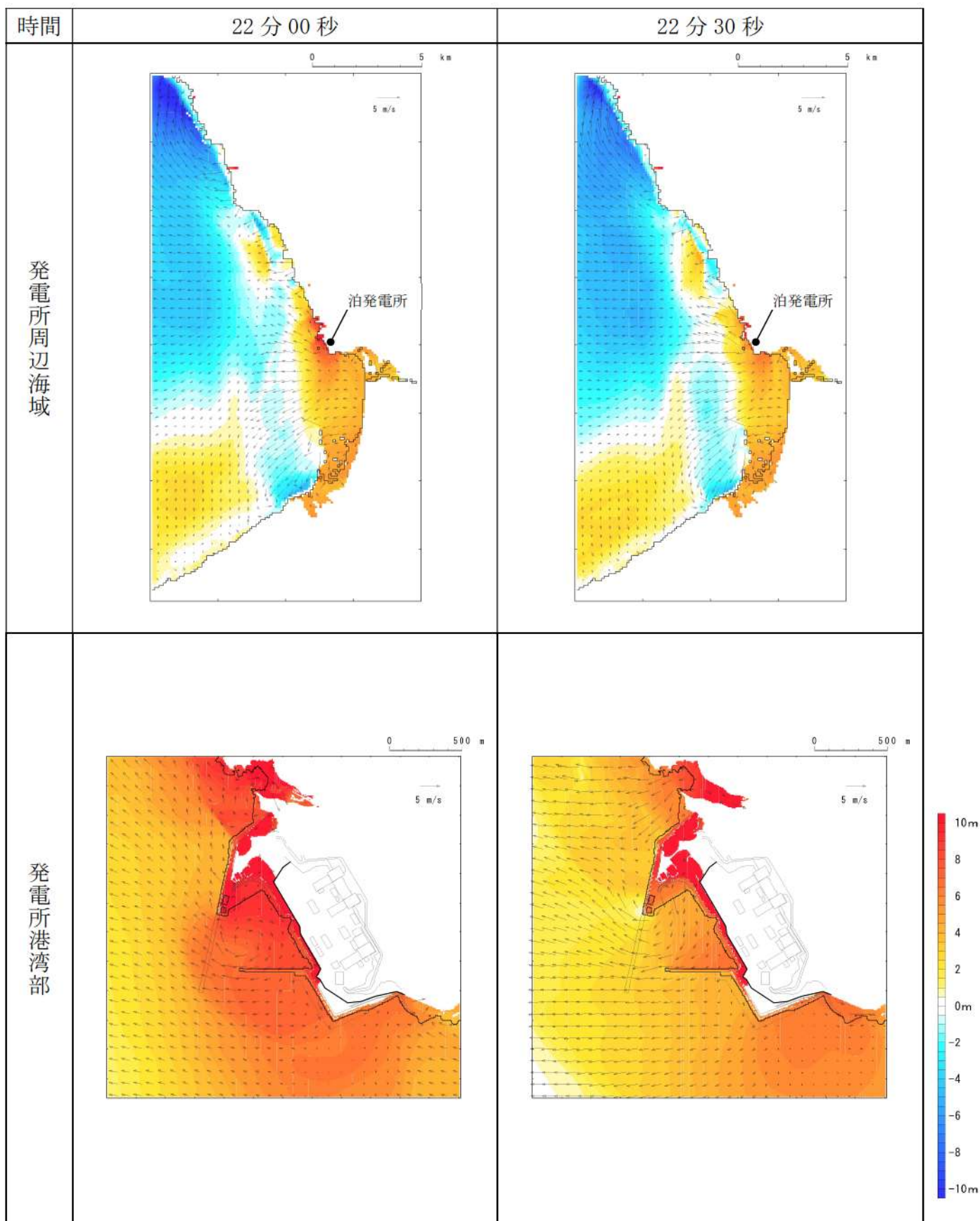


第8図-13 基準津波（波源D，北防波堤損傷）の水位変動・流向ベクトル(13/53)

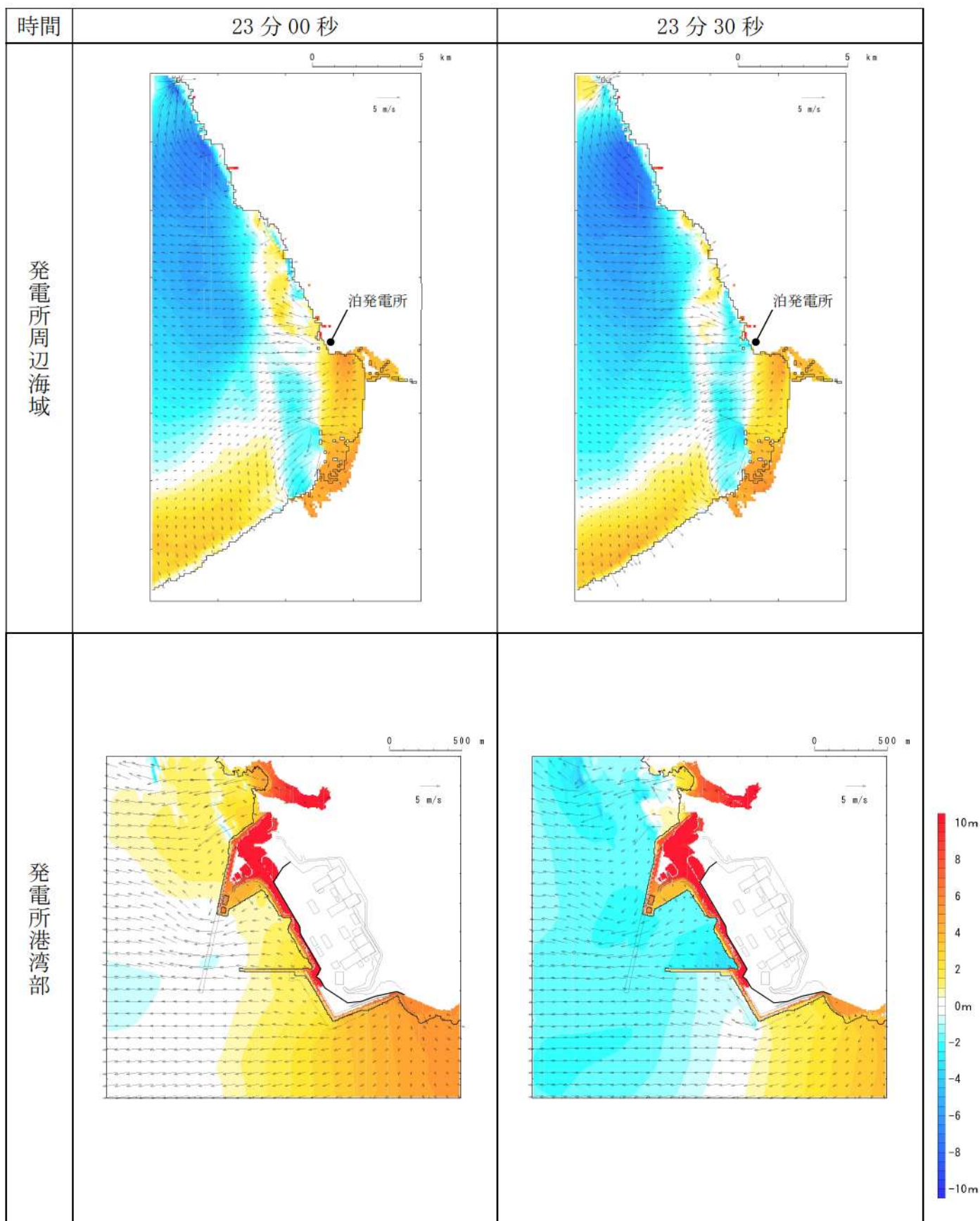




第8図-14 基準津波（波源D，北防波堤損傷）の水位変動・流向ベクトル(14/53)

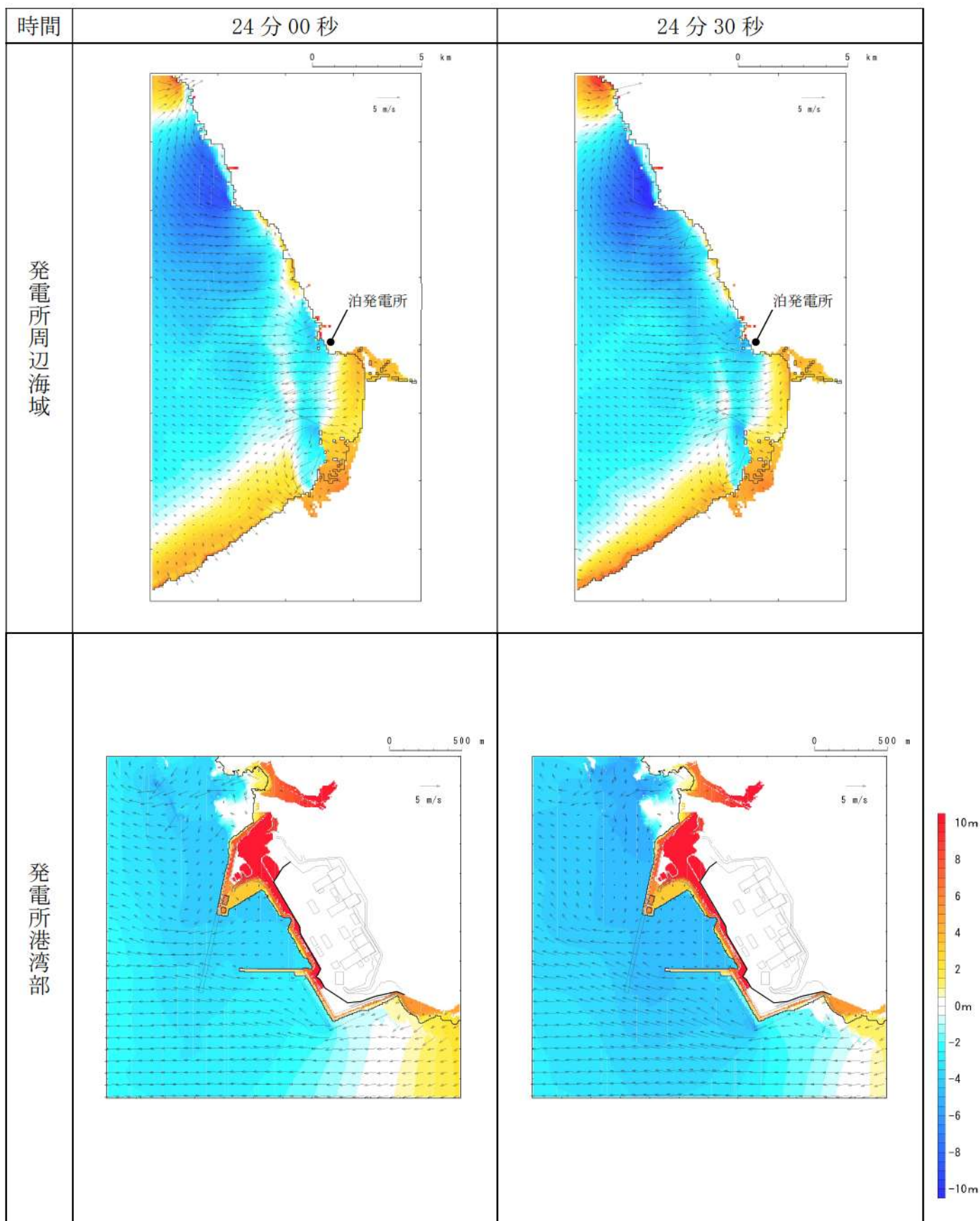


第8図-15 基準津波（波源D，北防波堤損傷）の水位変動・流向ベクトル(15/53)

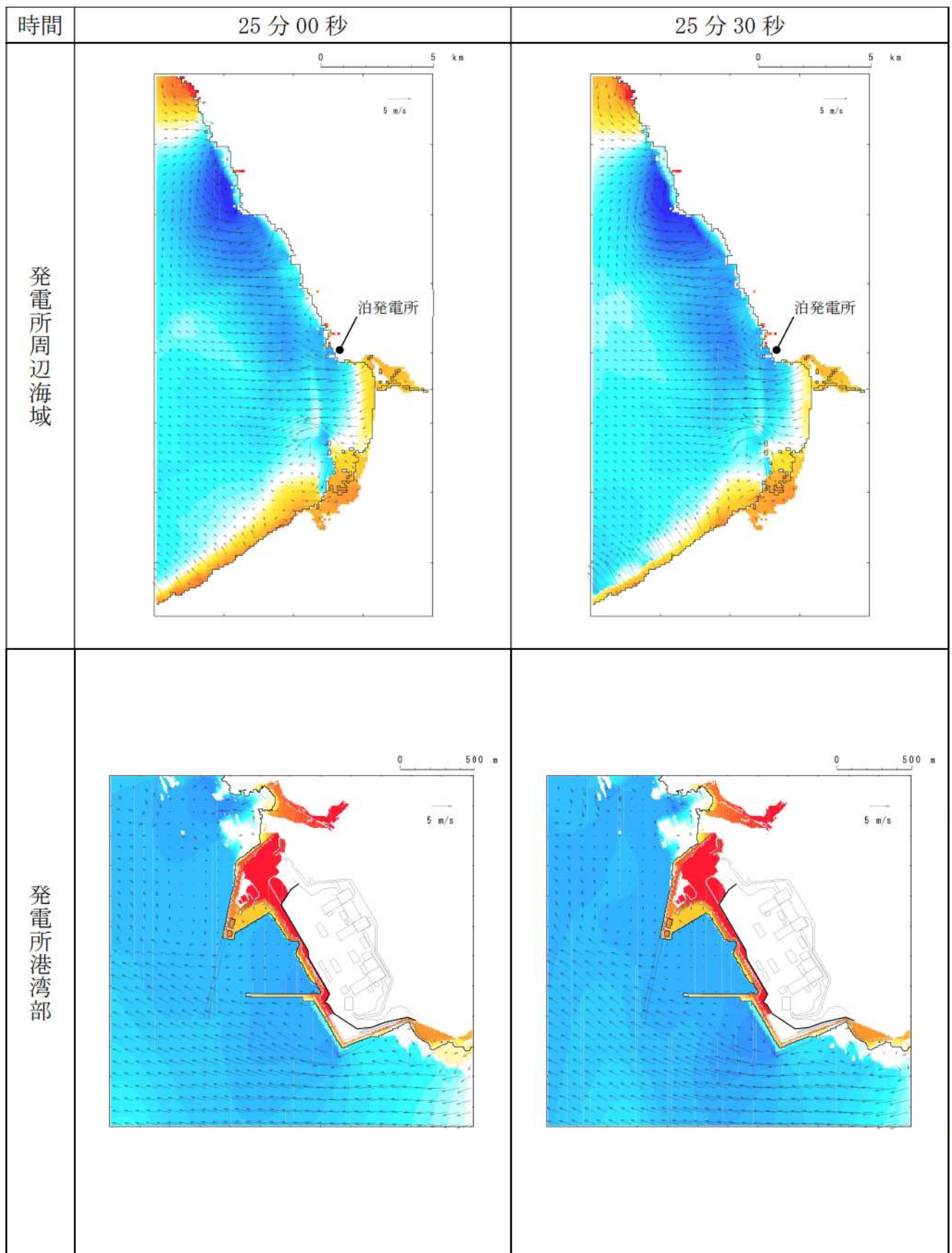


第8図-16 基準津波（波源D，北防波堤損傷）の水位変動・流向ベクトル(16/53)

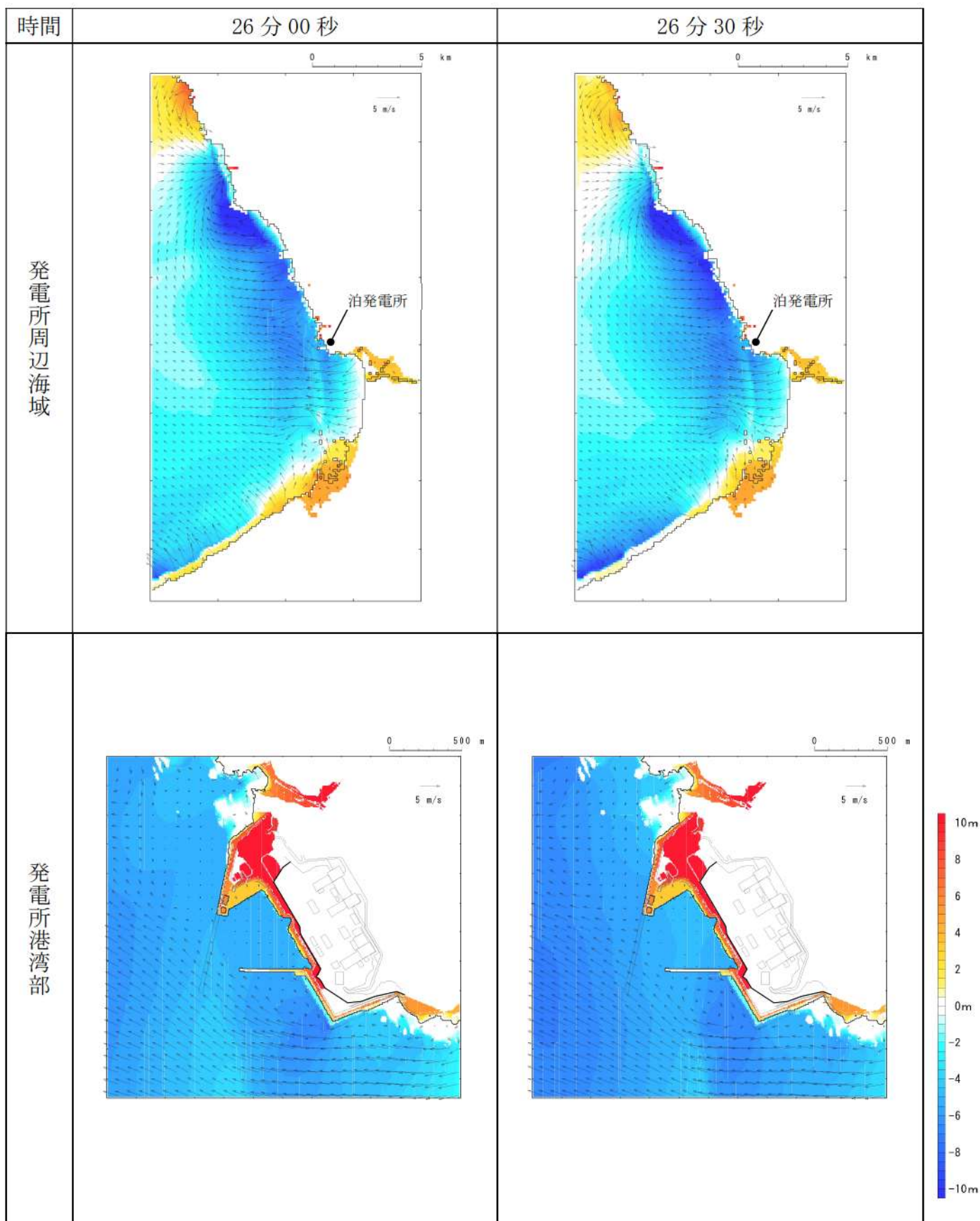




第8図-17 基準津波（波源D，北防波堤損傷）の水位変動・流向ベクトル(17/53)

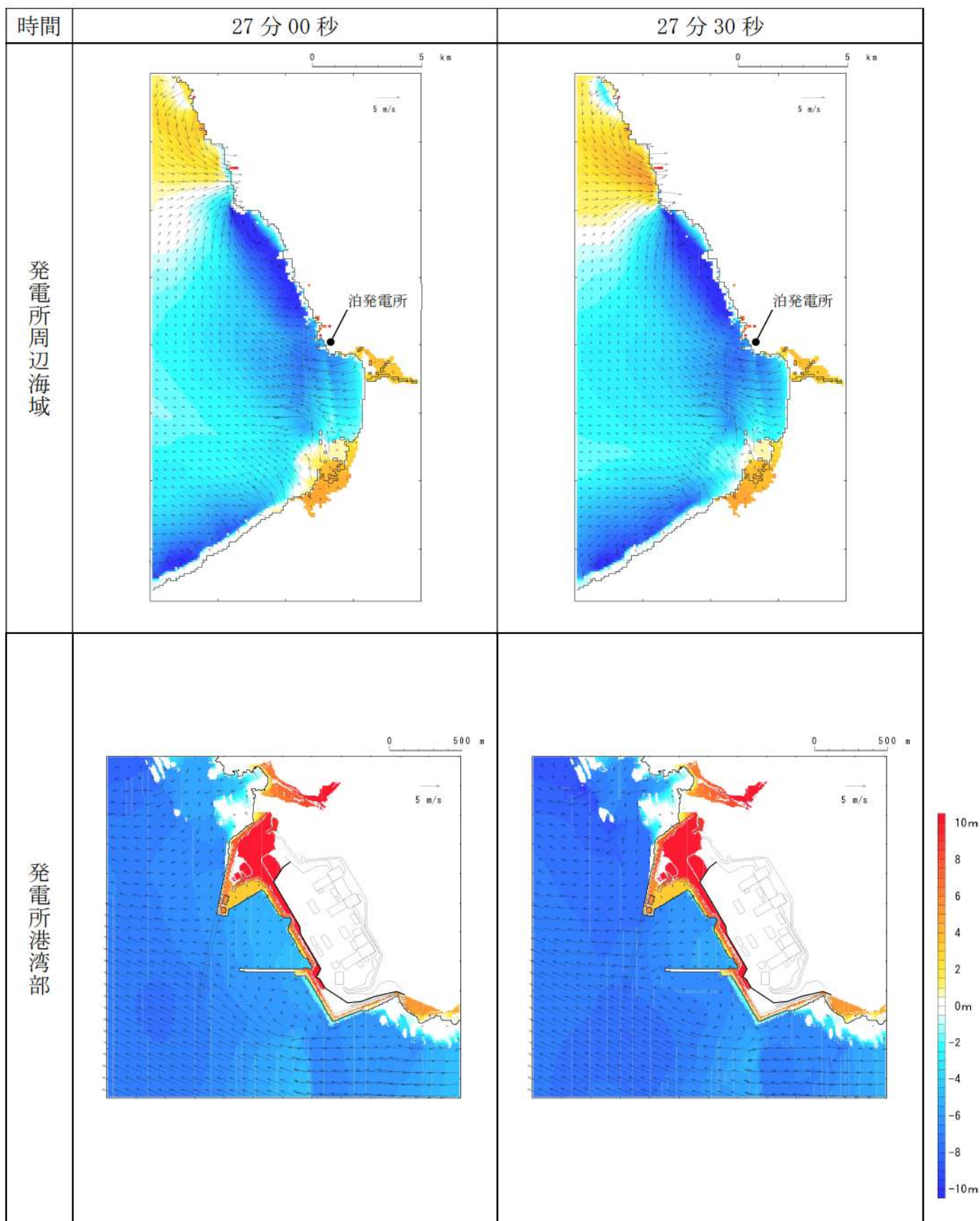


第8図-18 基準津波（波源D，北防波堤損傷）の水位変動・流向ベクトル(18/53)

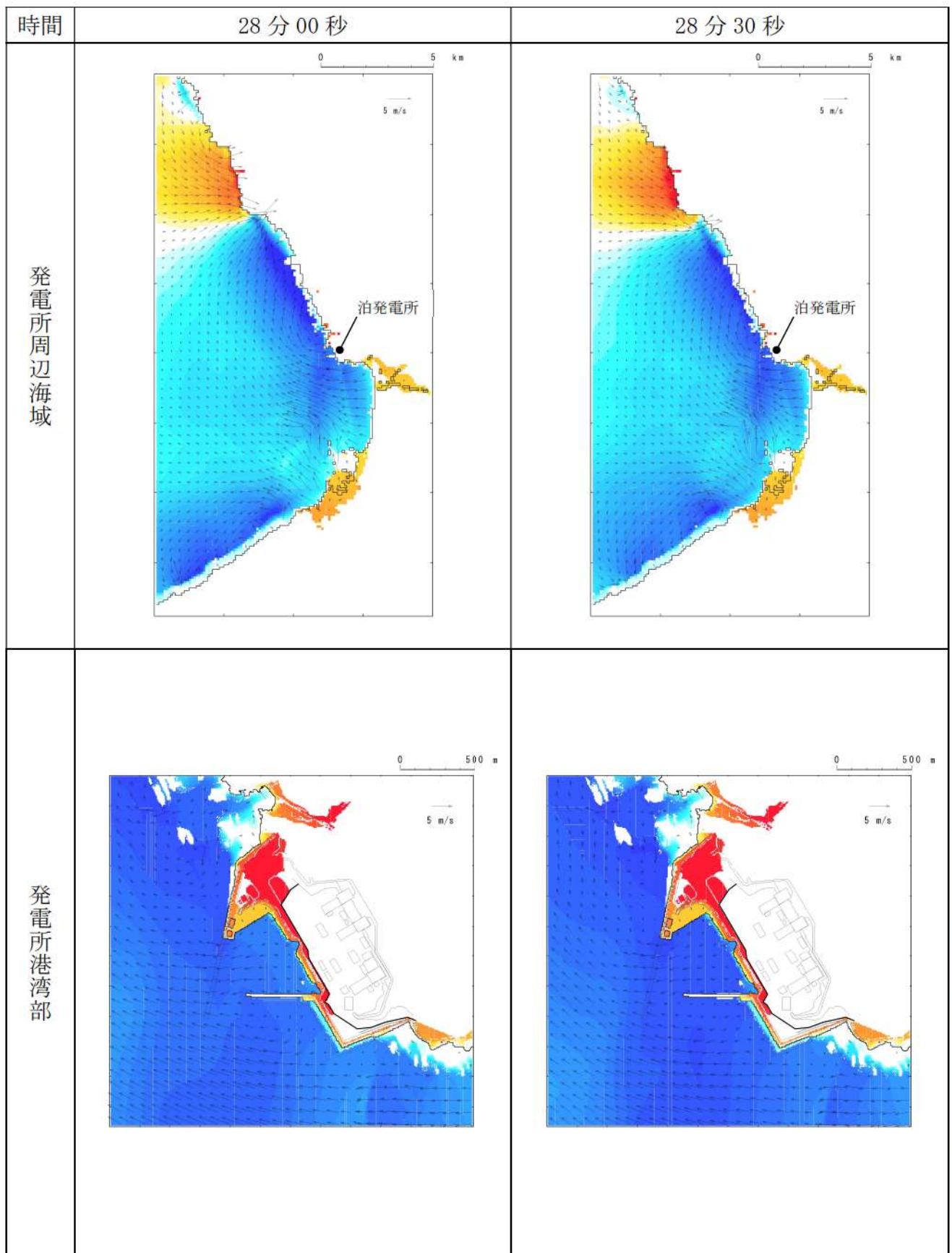


第8図-19 基準津波（波源D，北防波堤損傷）の水位変動・流向ベクトル(19/53)

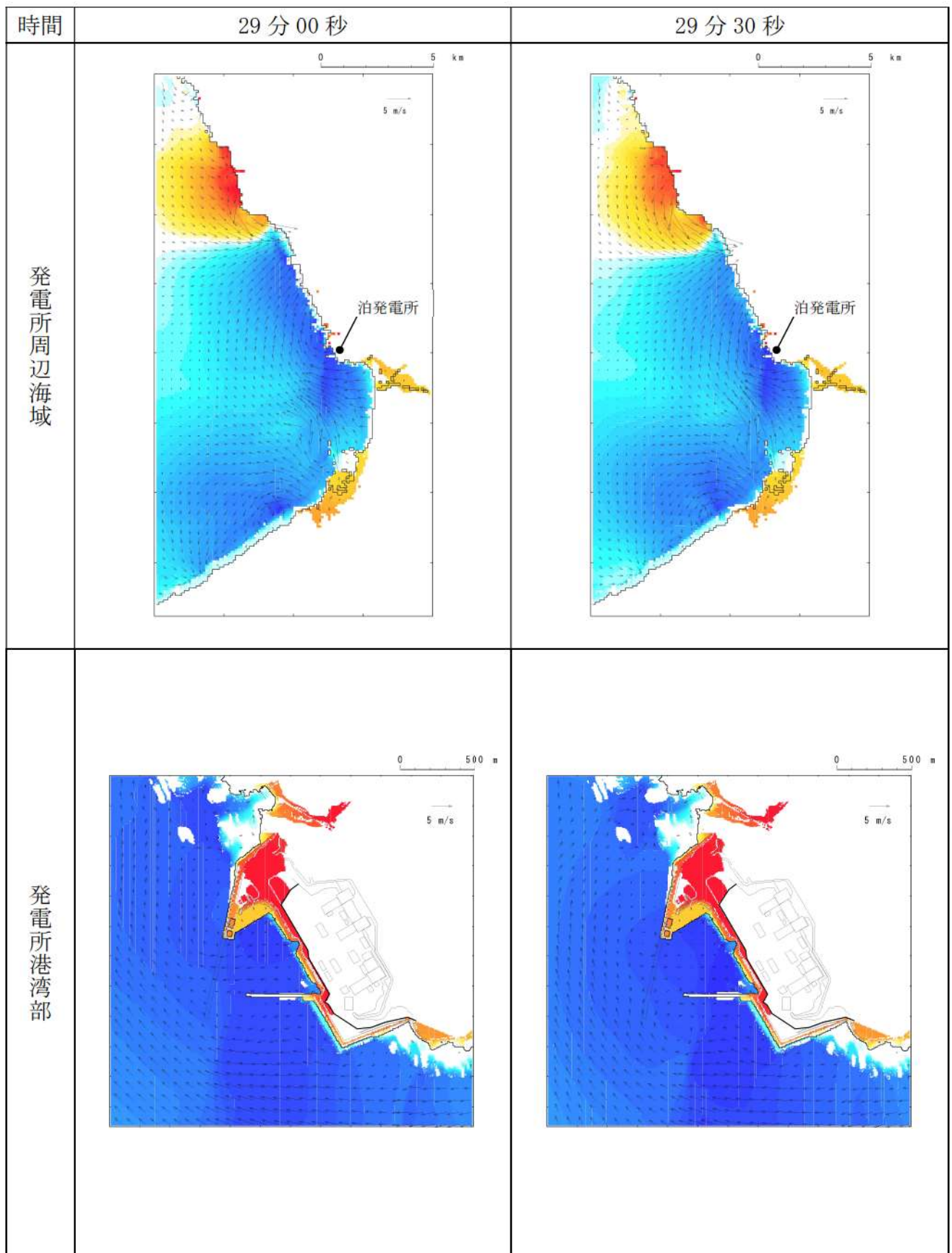




第8図-20 基準津波（波源D，北防波堤損傷）の水位変動・流向ベクトル(20/53)

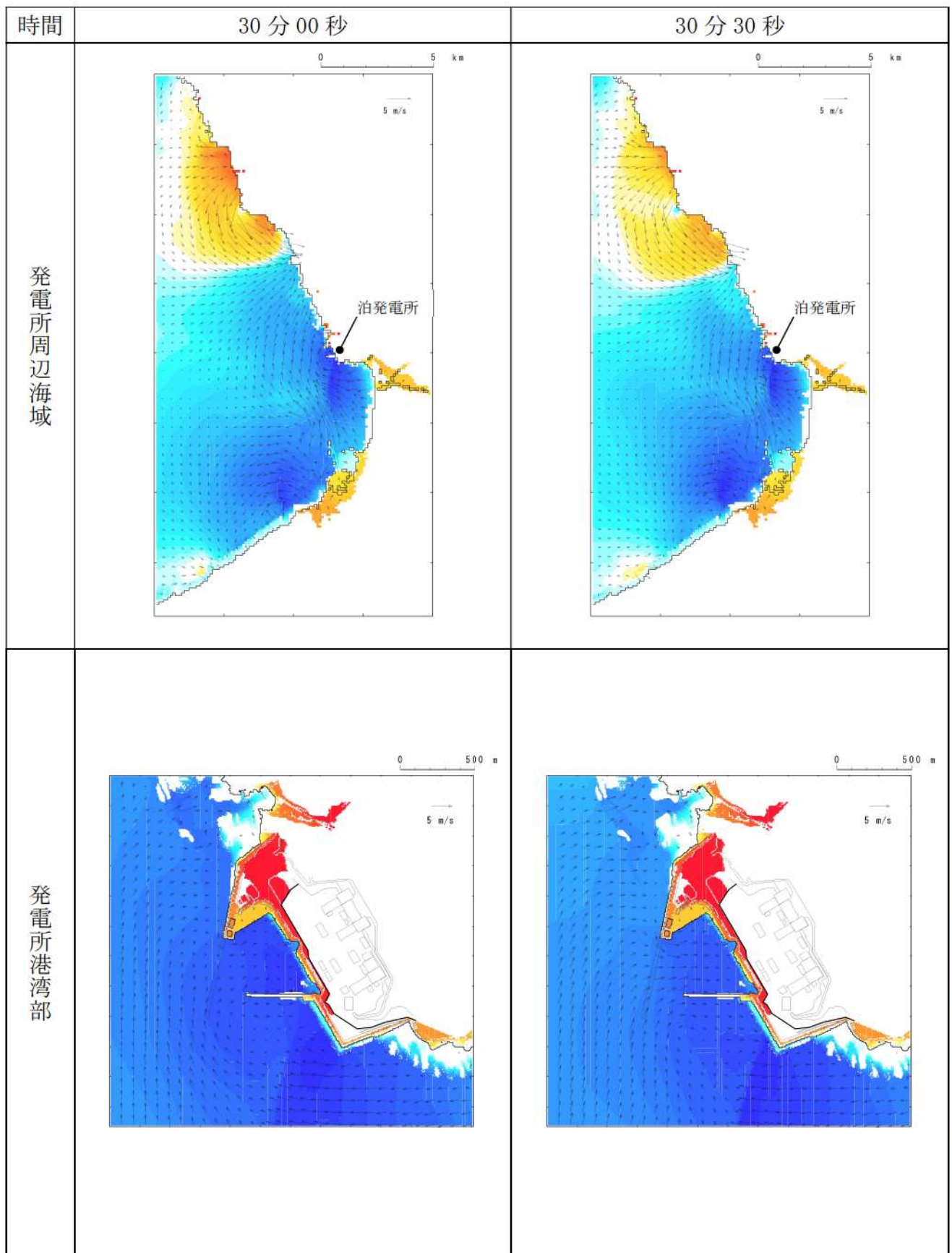


第8図-21 基準津波（波源D，北防波堤損傷）の水位変動・流向ベクトル(21/53)

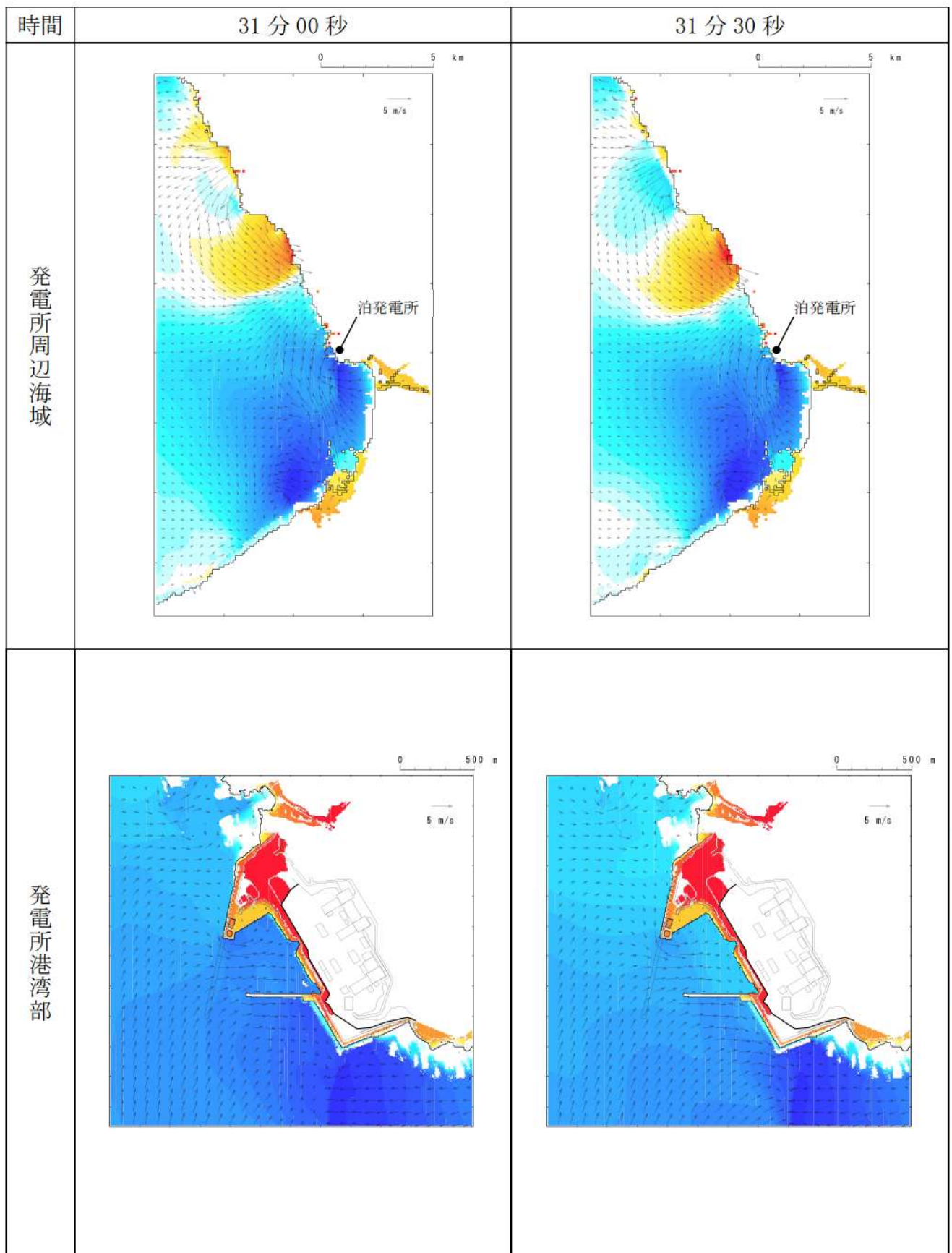


第8図-22 基準津波（波源D，北防波堤損傷）の水位変動・流向ベクトル(22/53)

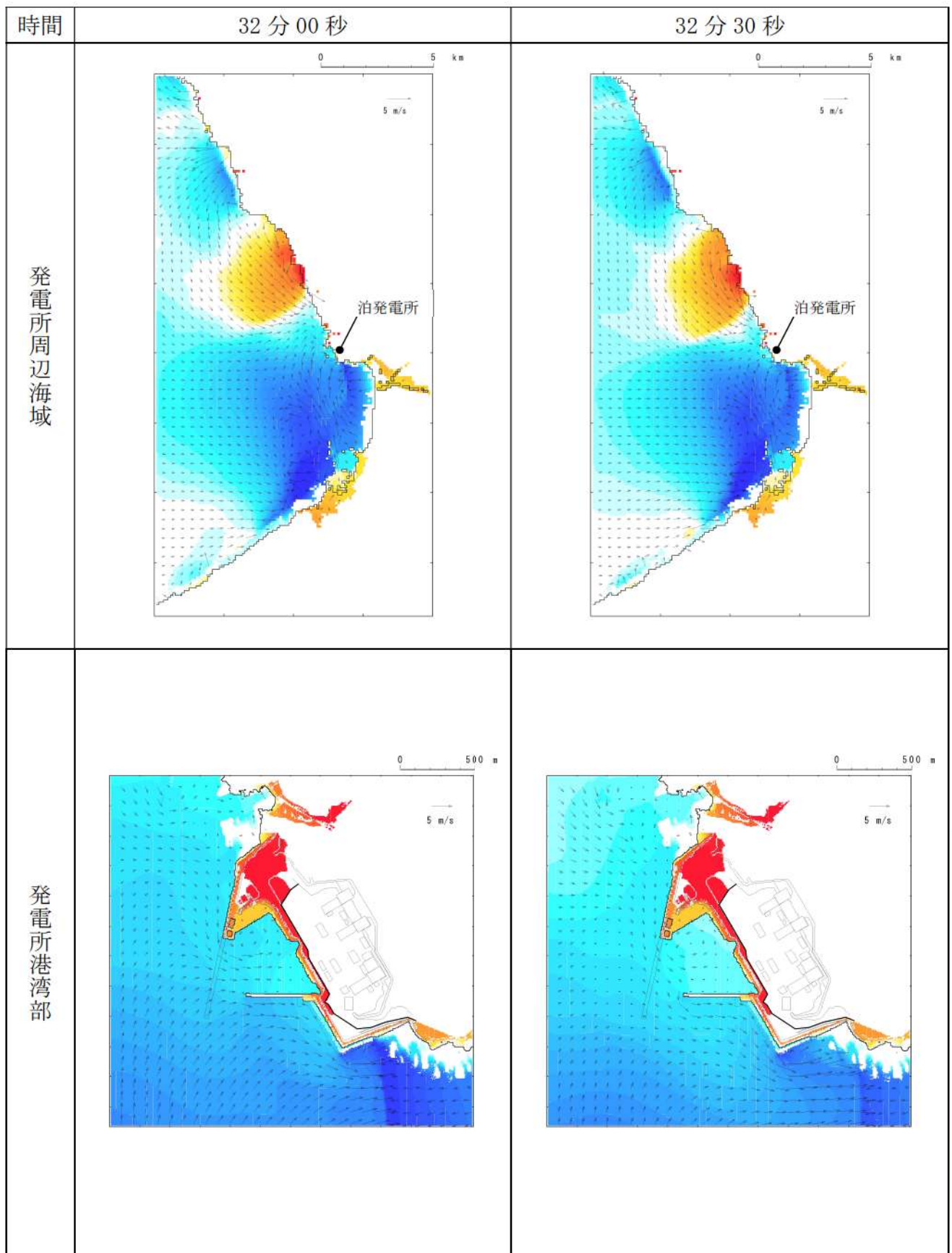




第8図-23 基準津波（波源D，北防波堤損傷）の水位変動・流向ベクトル(23/53)

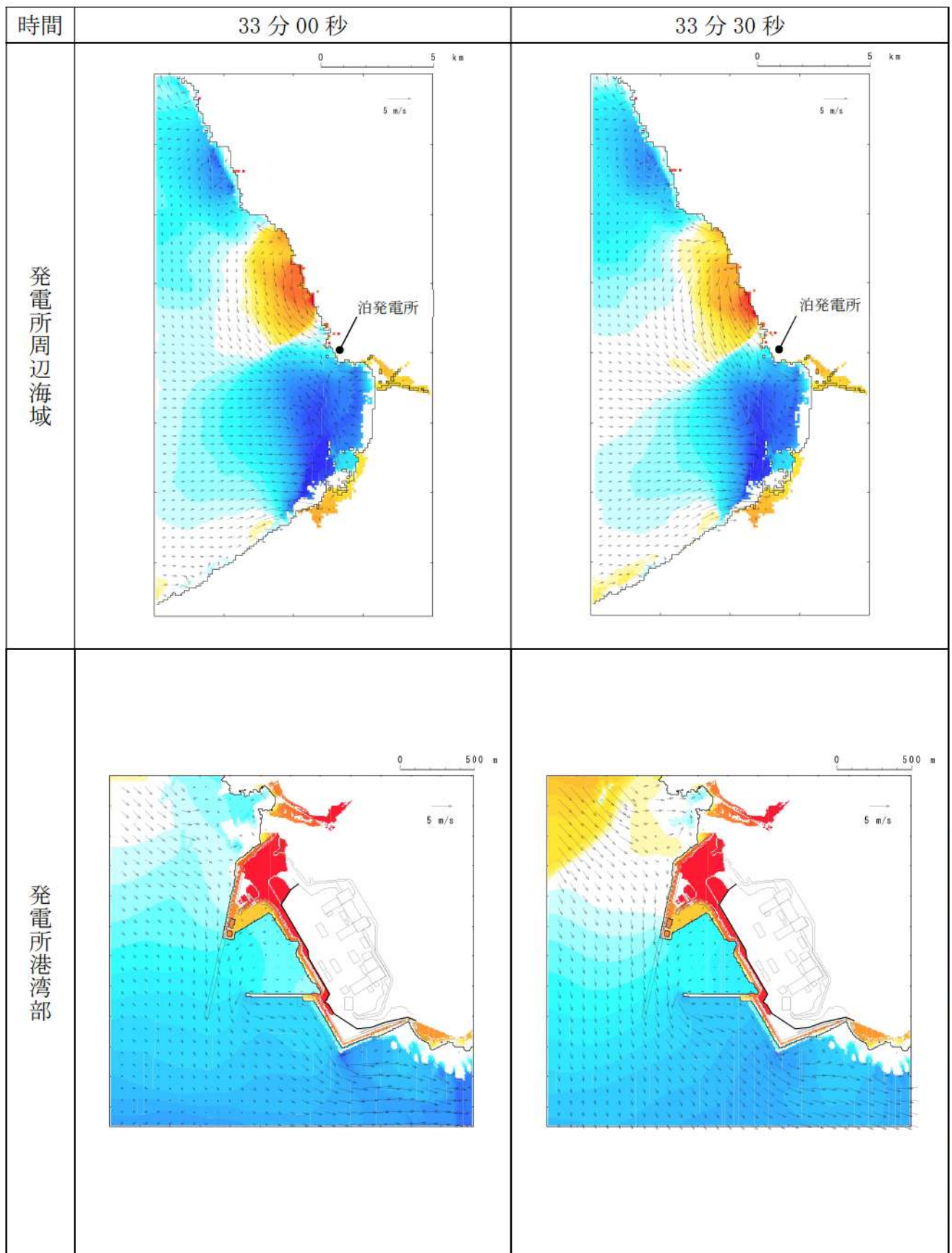


第8図-24 基準津波（波源D，北防波堤損傷）の水位変動・流向ベクトル(24/53)

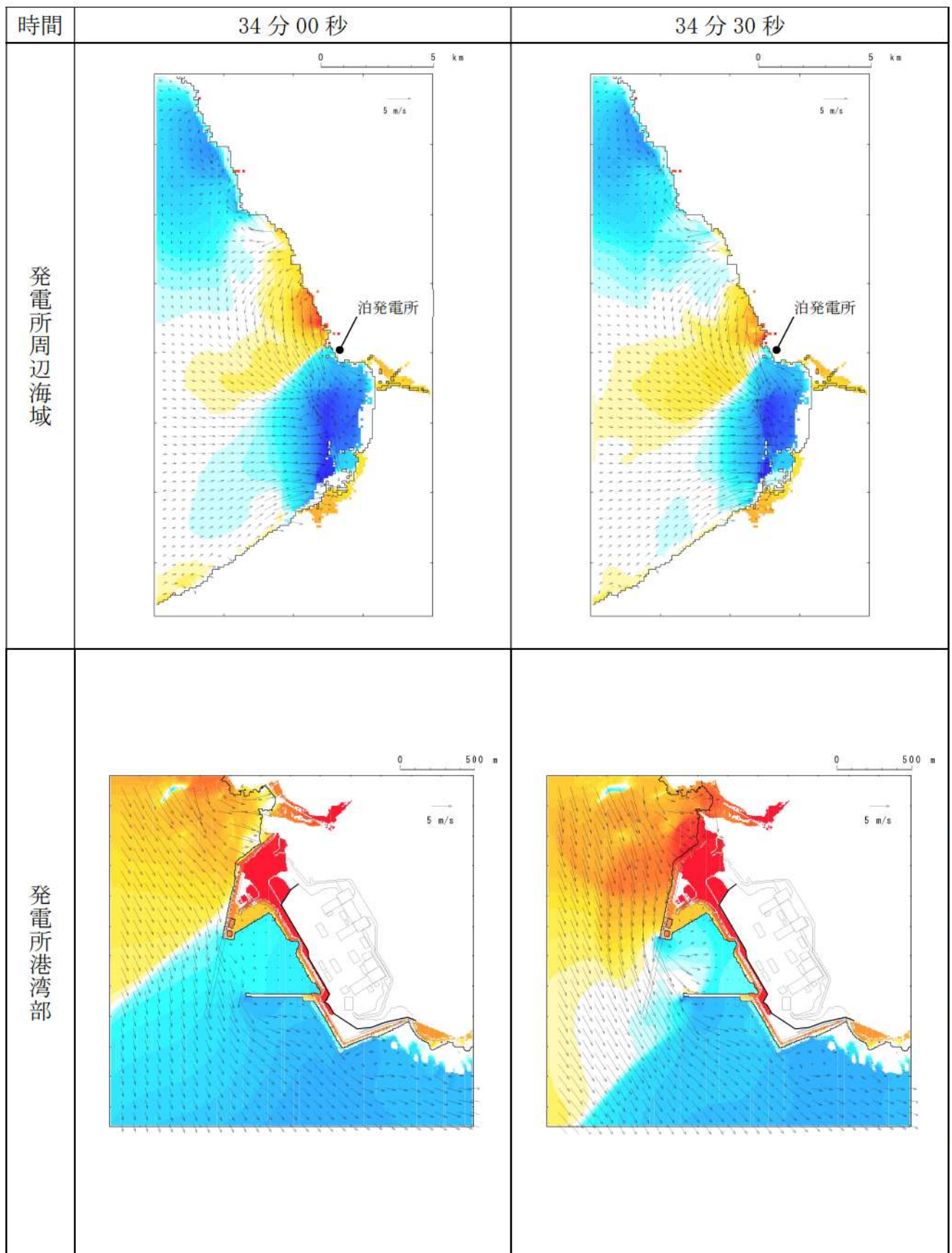


第8図-25 基準津波（波源D，北防波堤損傷）の水位変動・流向ベクトル(25/53)

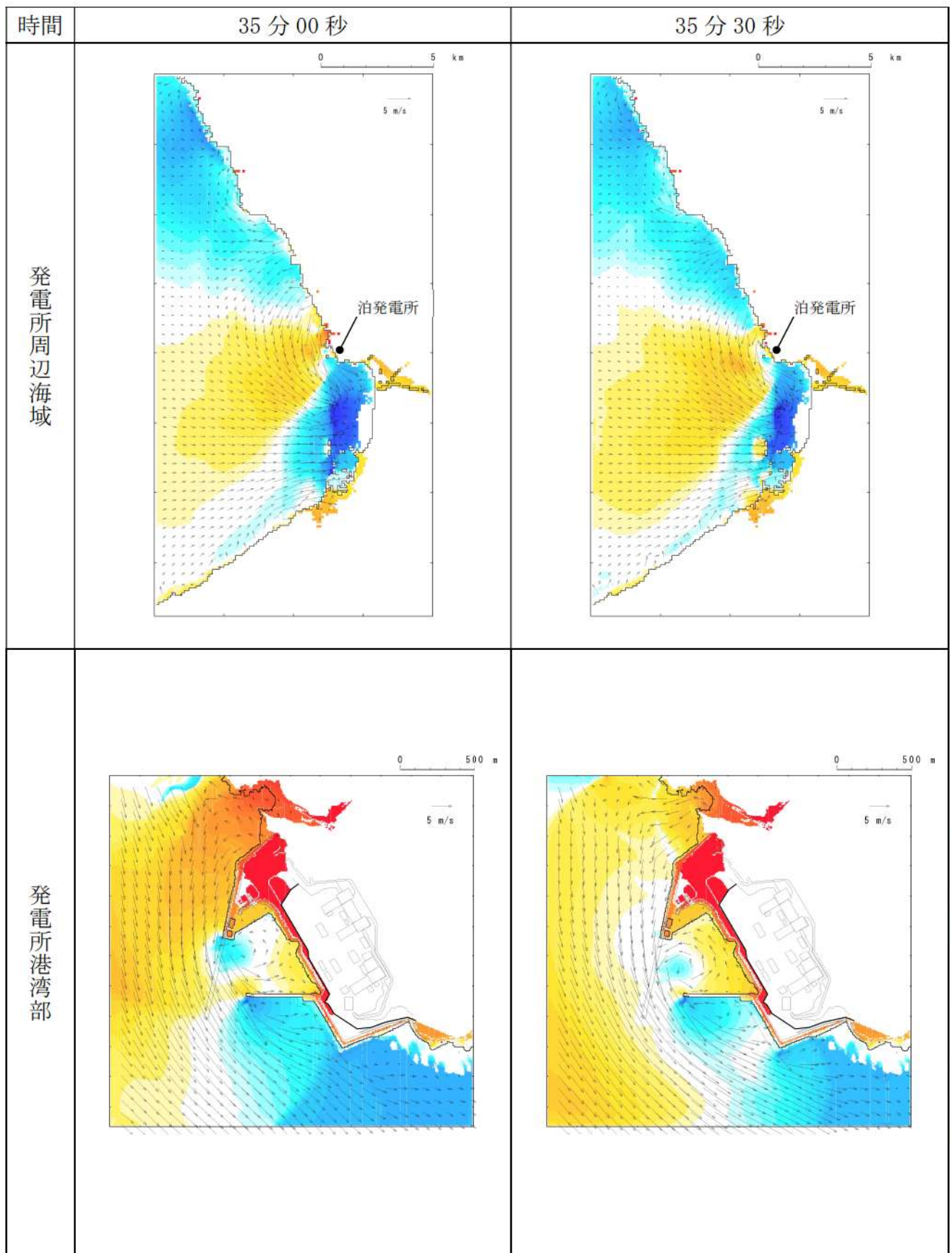




第8図-26 基準津波（波源D，北防波堤損傷）の水位変動・流向ベクトル(26/53)

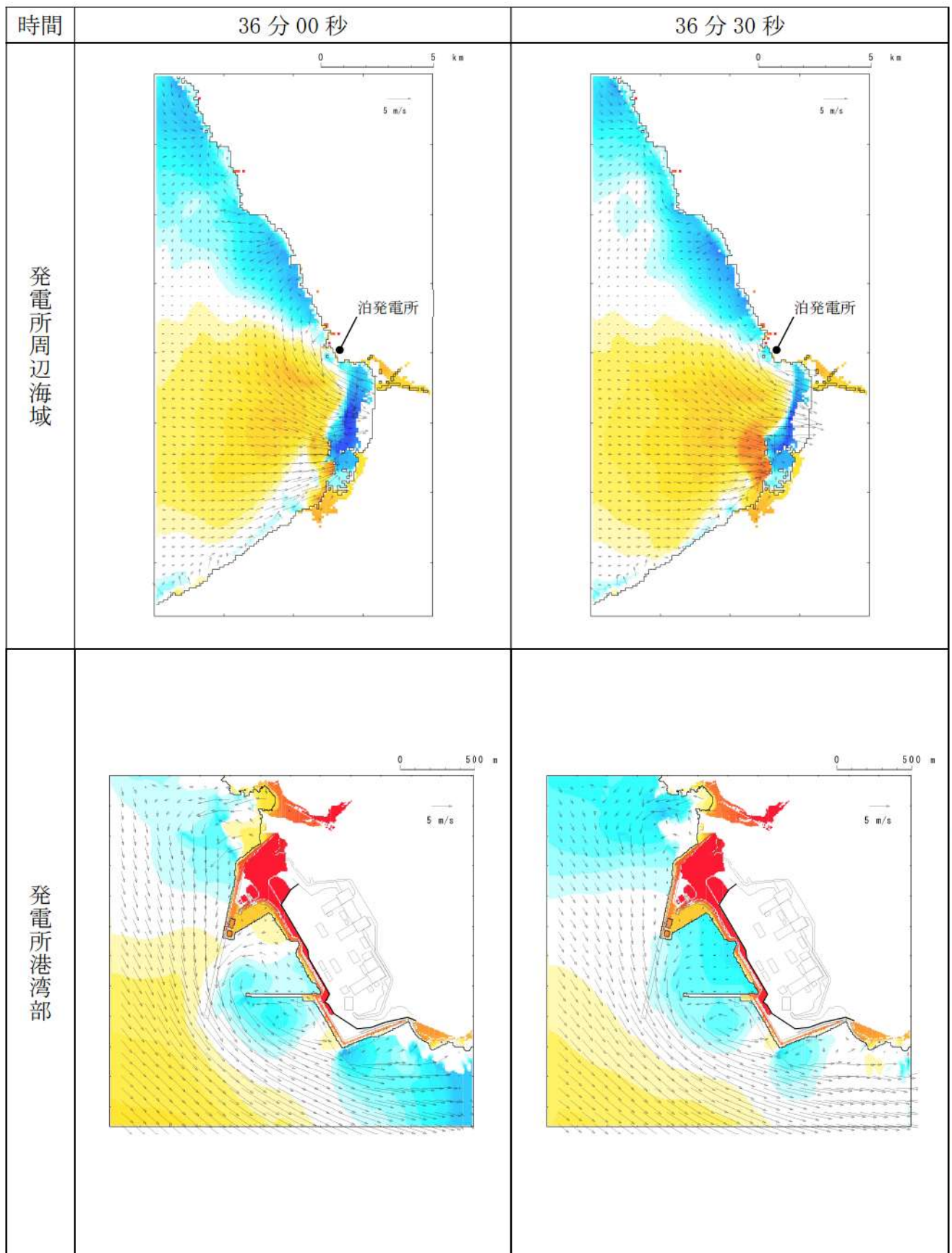


第8図-27 基準津波（波源D，北防波堤損傷）の水位変動・流向ベクトル(27/53)

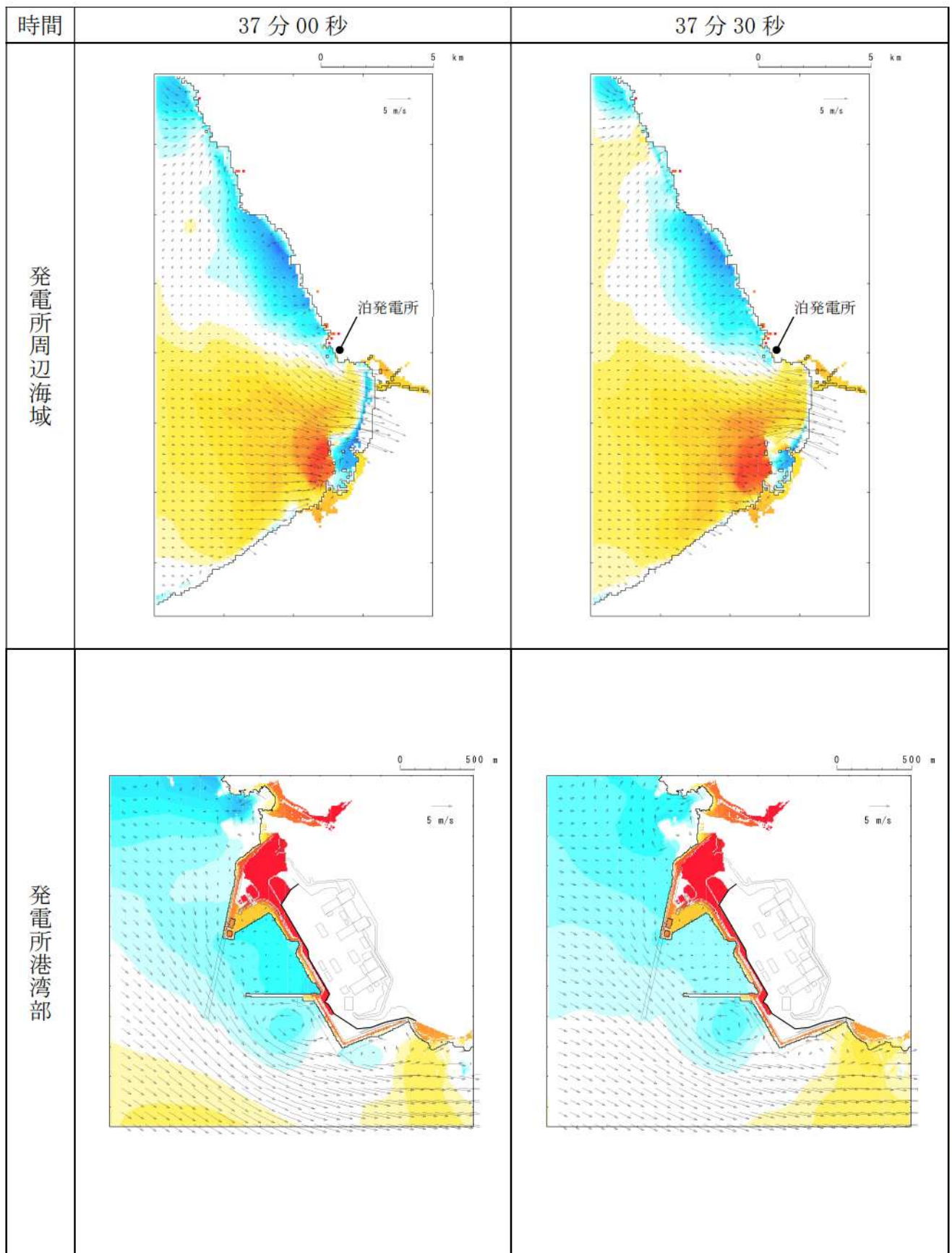


第8図-28 基準津波（波源D，北防波堤損傷）の水位変動・流向ベクトル(28/53)

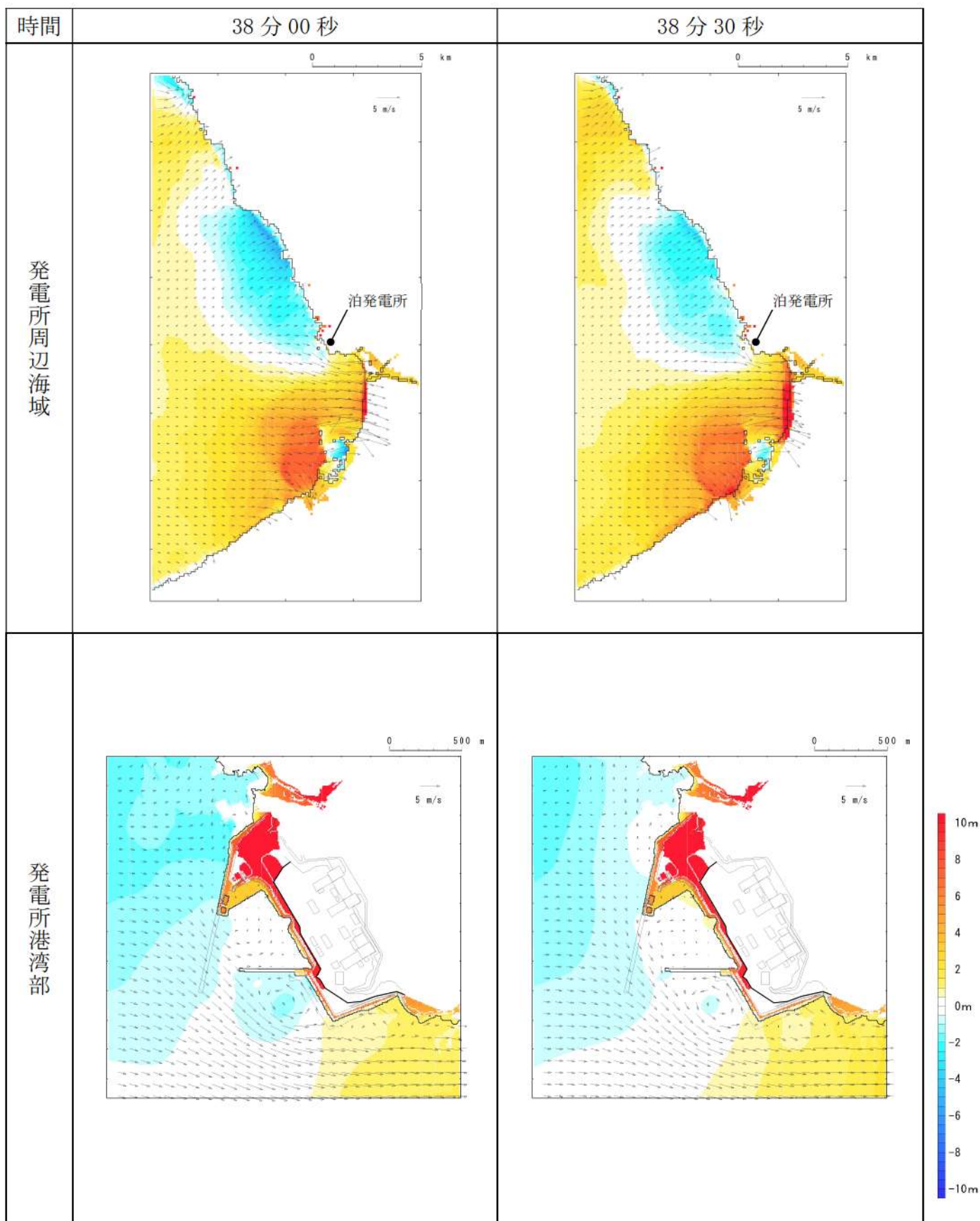




第8図-29 基準津波（波源D，北防波堤損傷）の水位変動・流向ベクトル(29/53)

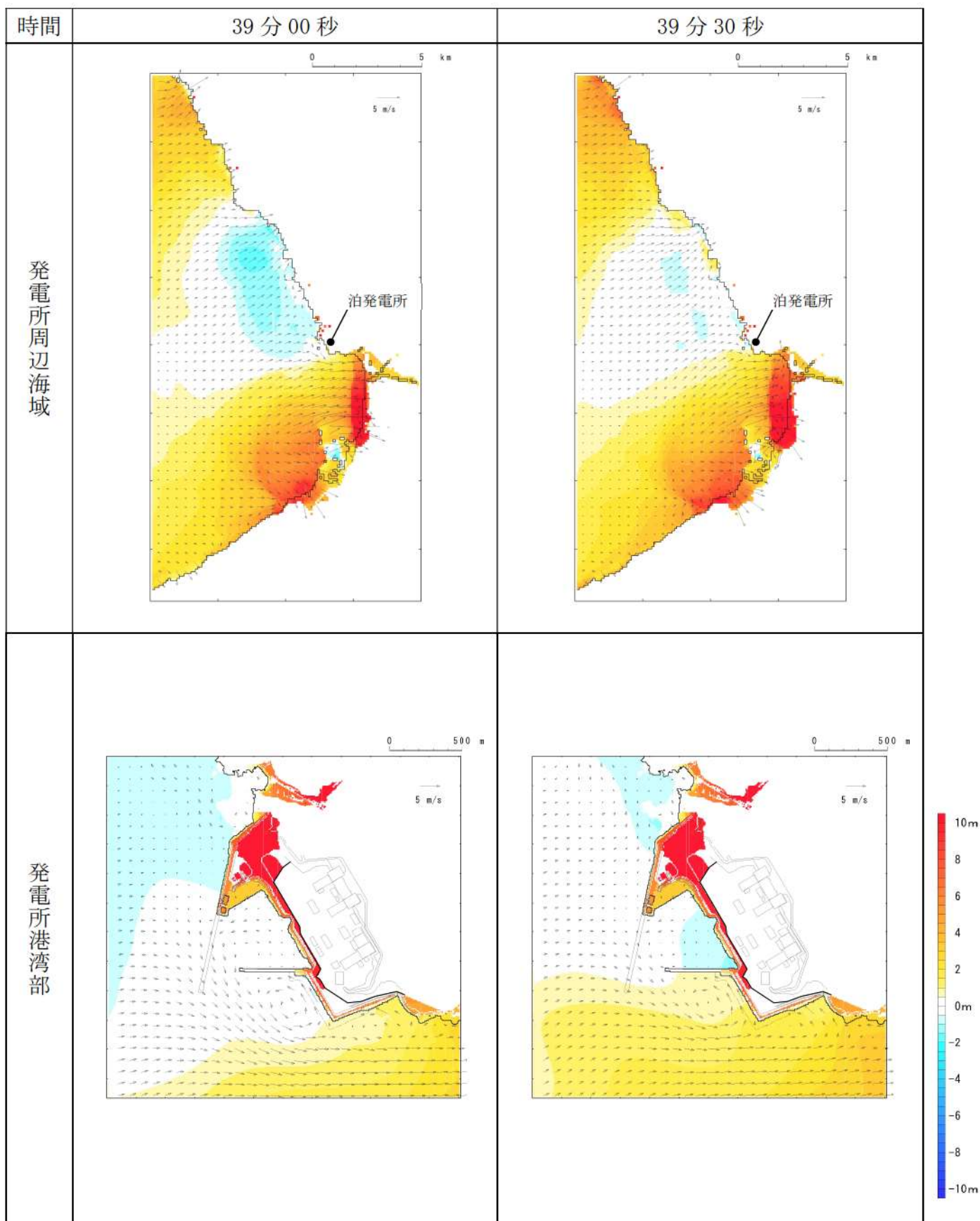


第8図-30 基準津波（波源D，北防波堤損傷）の水位変動・流向ベクトル(30/53)

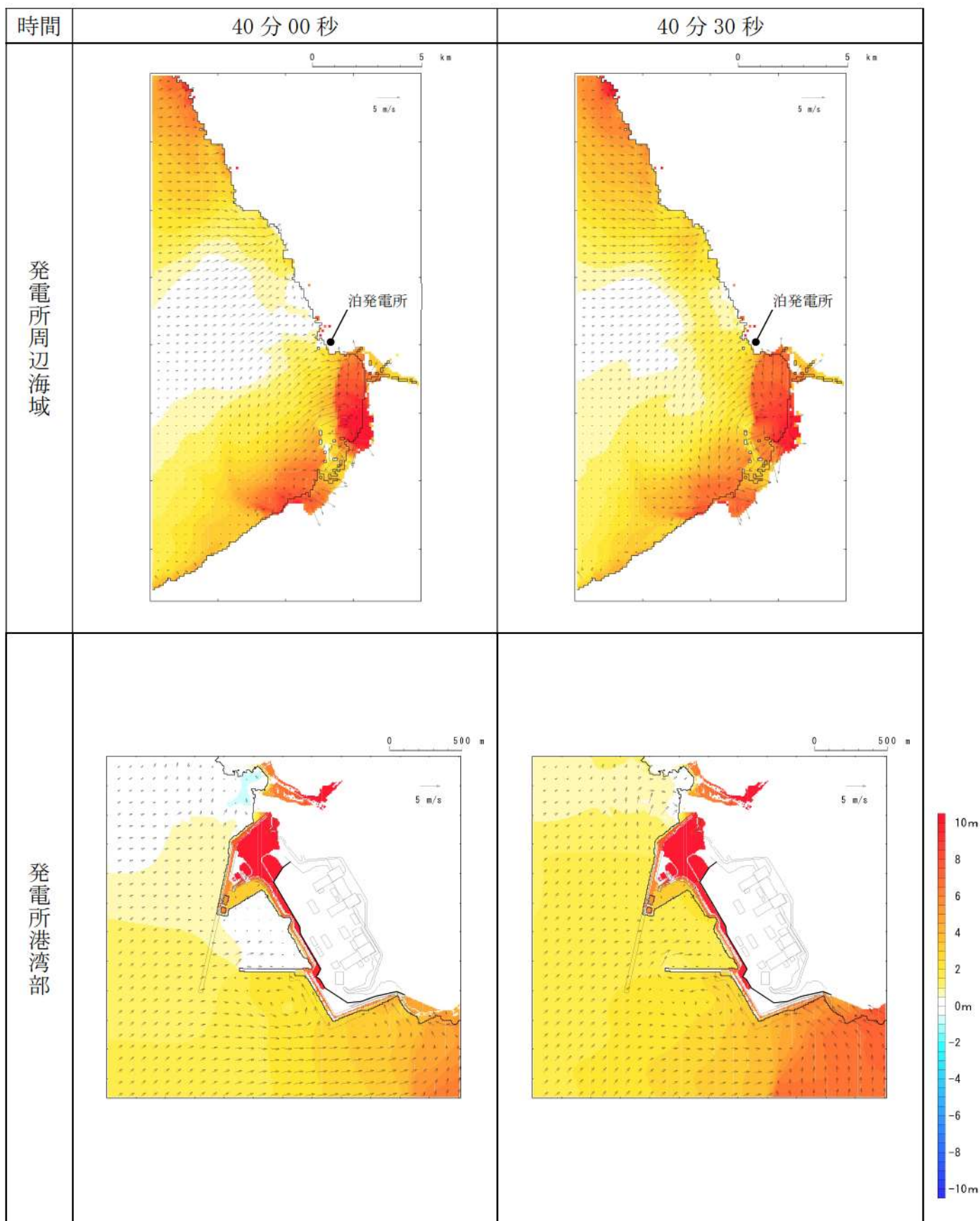


第8図-31 基準津波（波源D，北防波堤損傷）の水位変動・流向ベクトル(31/53)

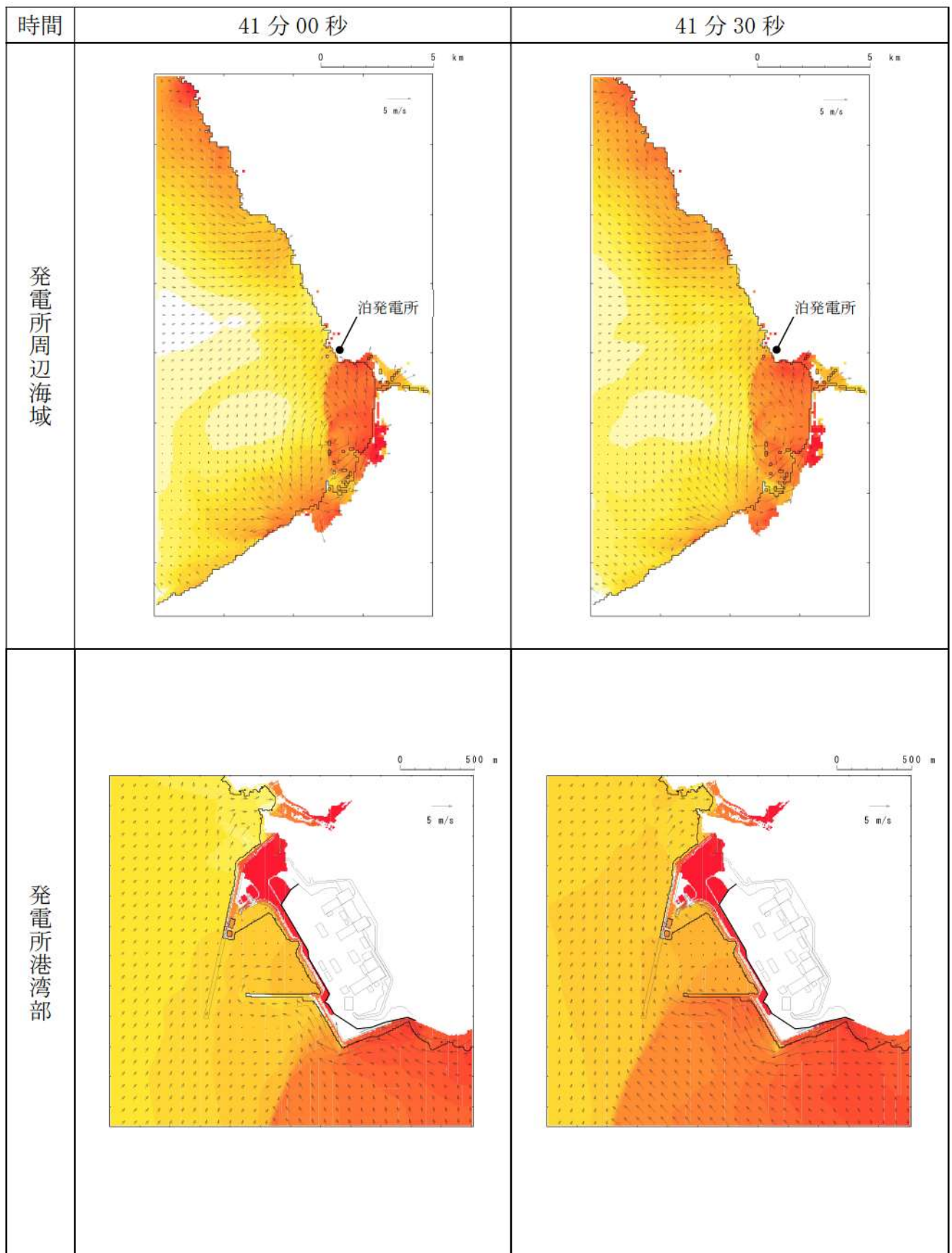




第8図-32 基準津波（波源D，北防波堤損傷）の水位変動・流向ベクトル(32/53)

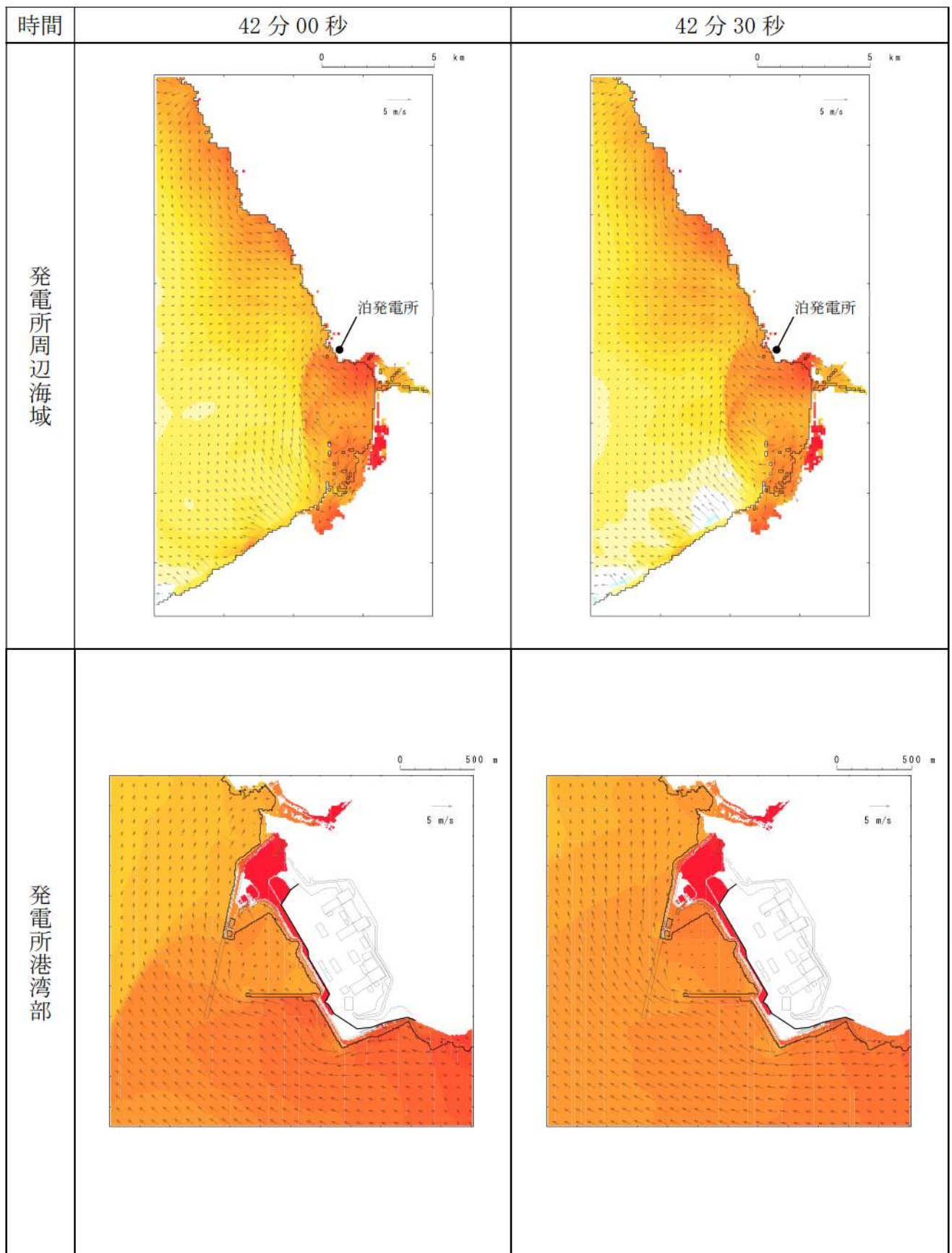


第8図-33 基準津波（波源D，北防波堤損傷）の水位変動・流向ベクトル(33/53)

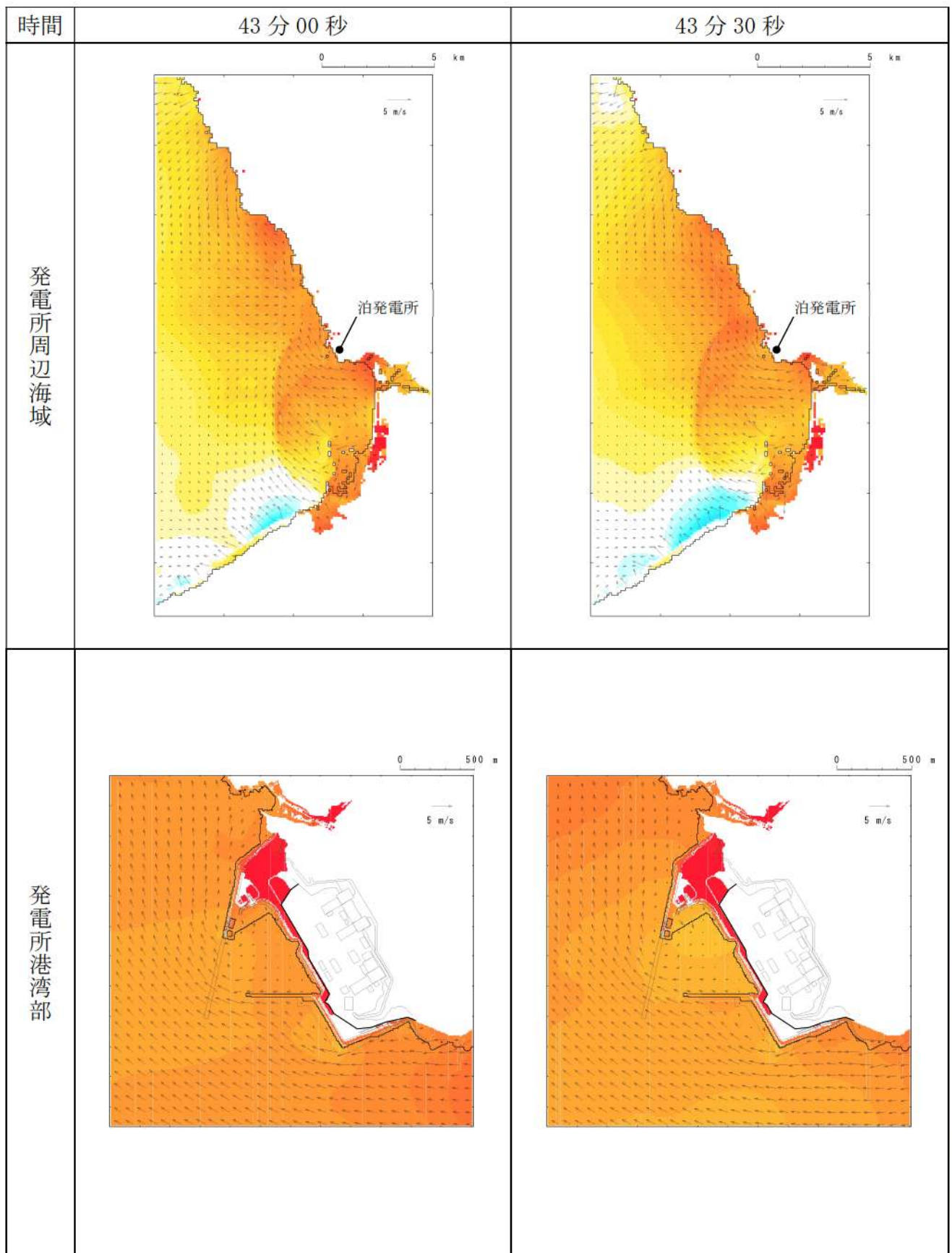


第8図-34 基準津波（波源D，北防波堤損傷）の水位変動・流向ベクトル(34/53)

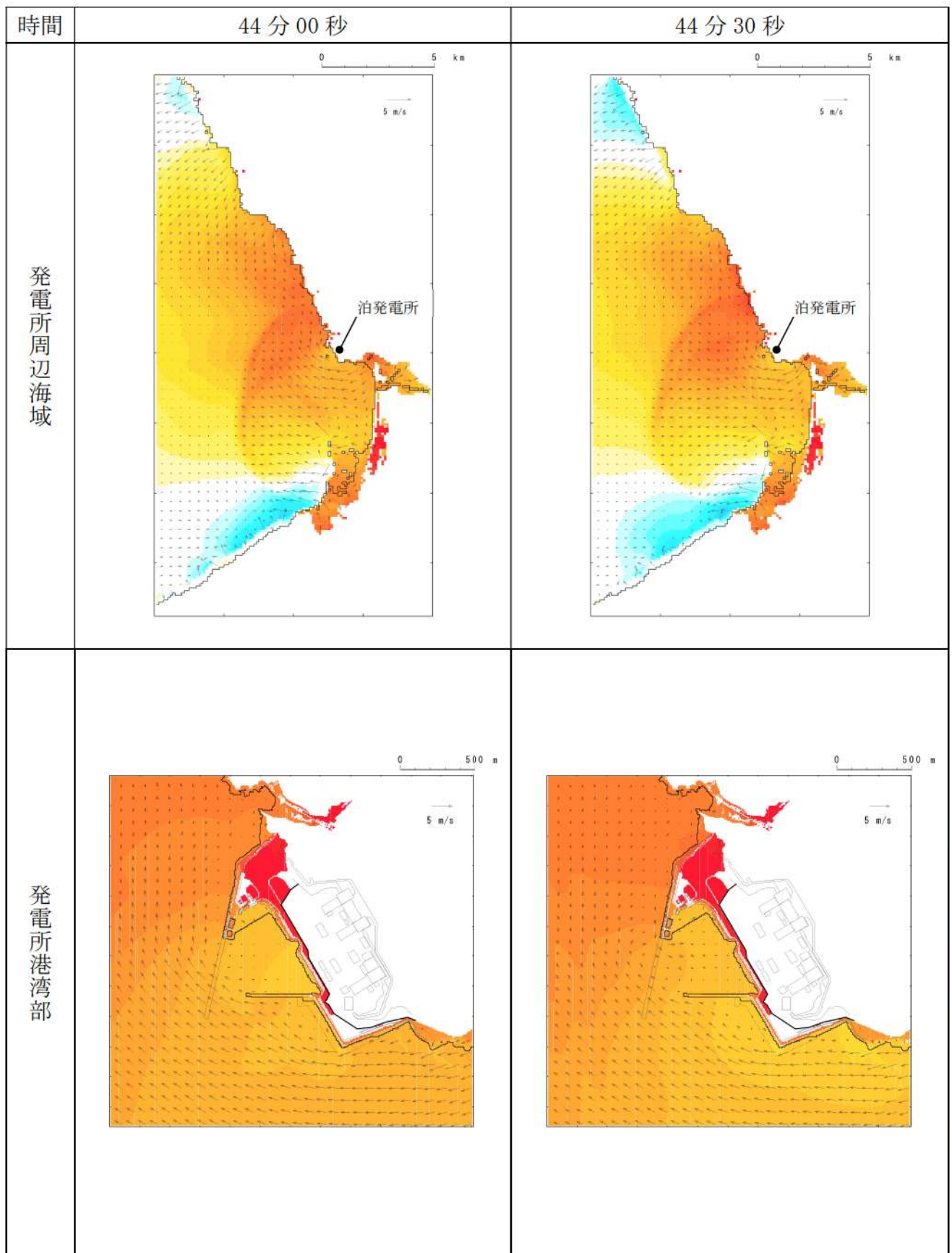




第8図-35 基準津波（波源D，北防波堤損傷）の水位変動・流向ベクトル(35/53)

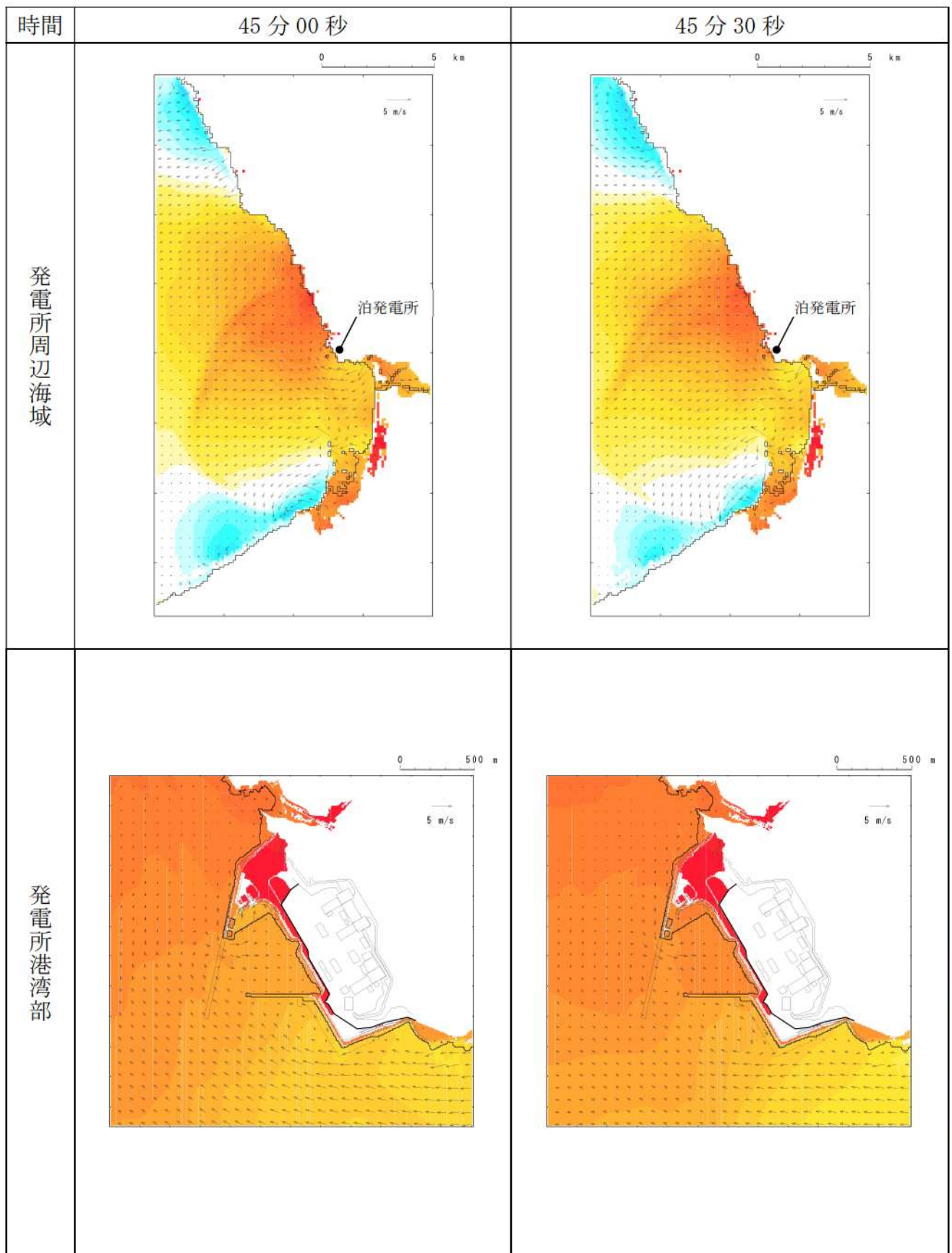


第8図-36 基準津波（波源D，北防波堤損傷）の水位変動・流向ベクトル(36/53)

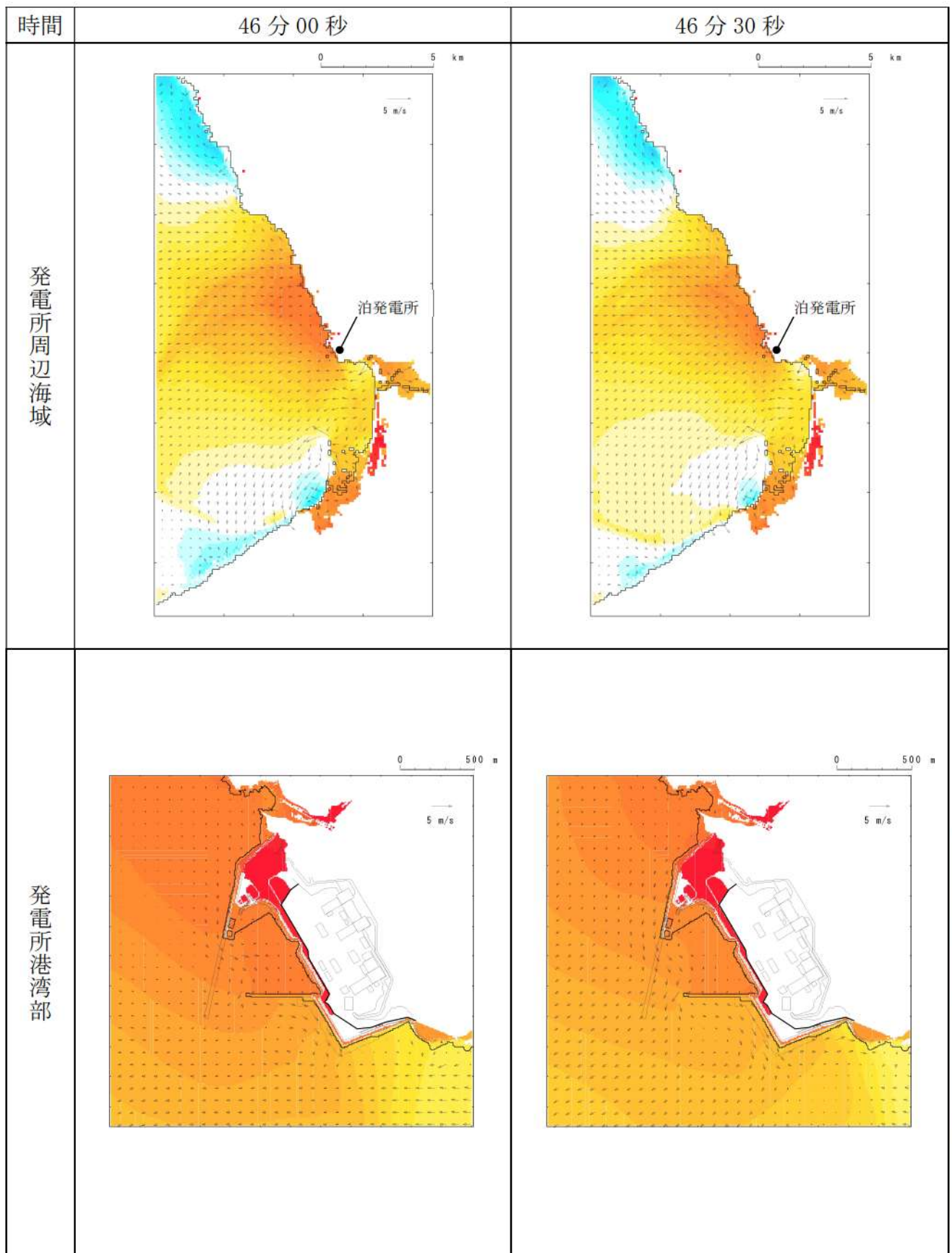


第8図-37 基準津波（波源D，北防波堤損傷）の水位変動・流向ベクトル(37/53)

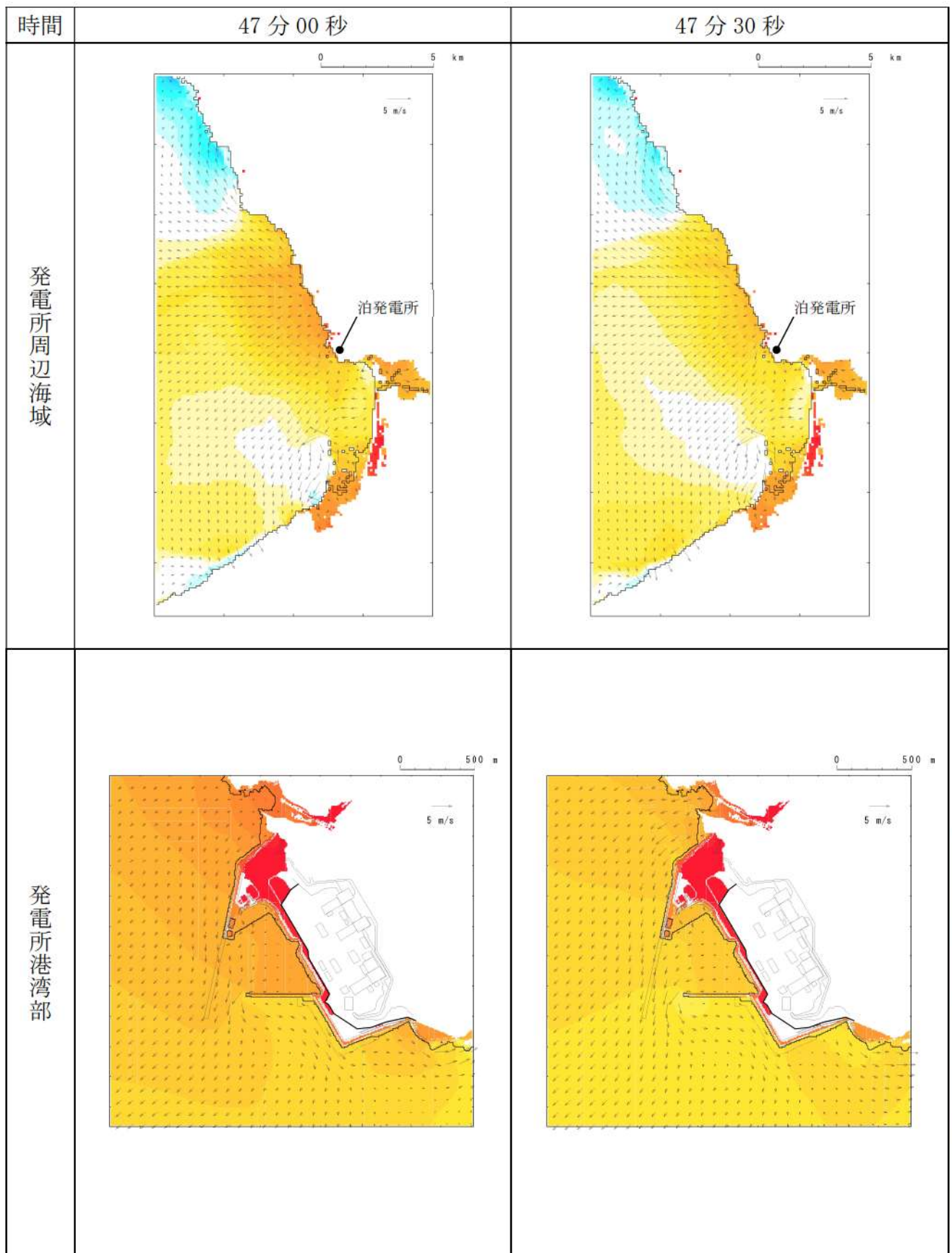




第8図-38 基準津波（波源D，北防波堤損傷）の水位変動・流向ベクトル(38/53)

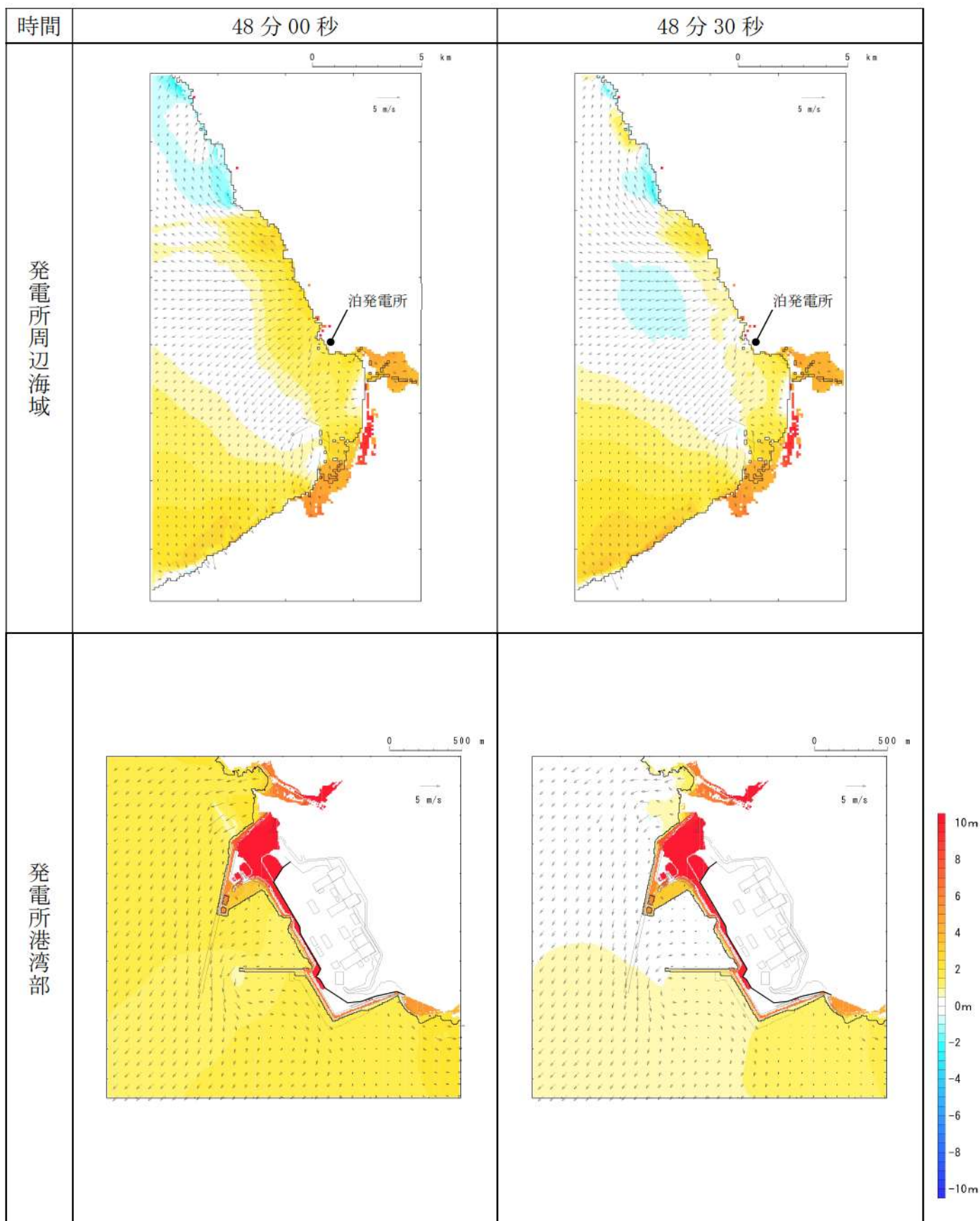


第8図-39 基準津波（波源D，北防波堤損傷）の水位変動・流向ベクトル(39/53)

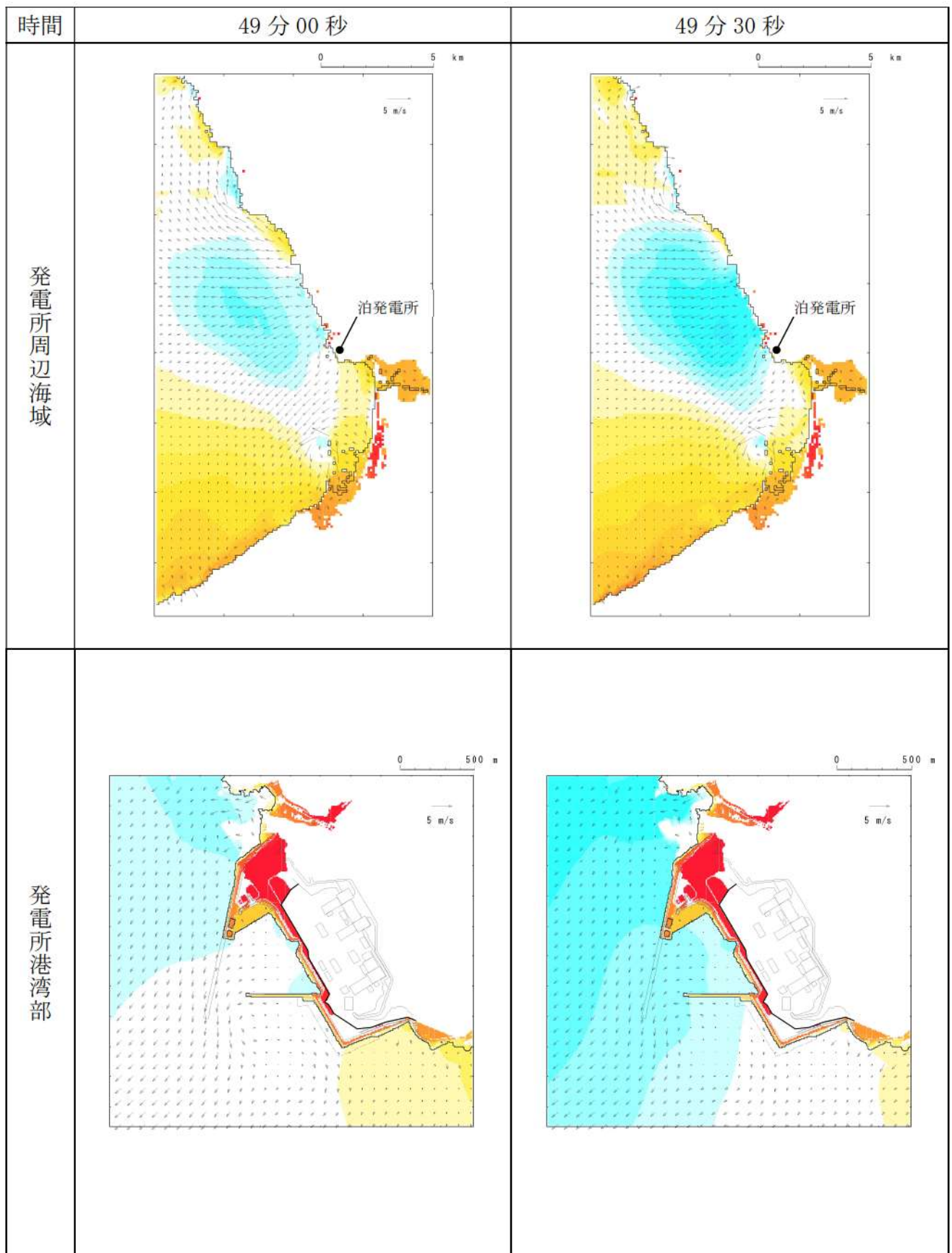


第8図-40 基準津波（波源D，北防波堤損傷）の水位変動・流向ベクトル(40/53)

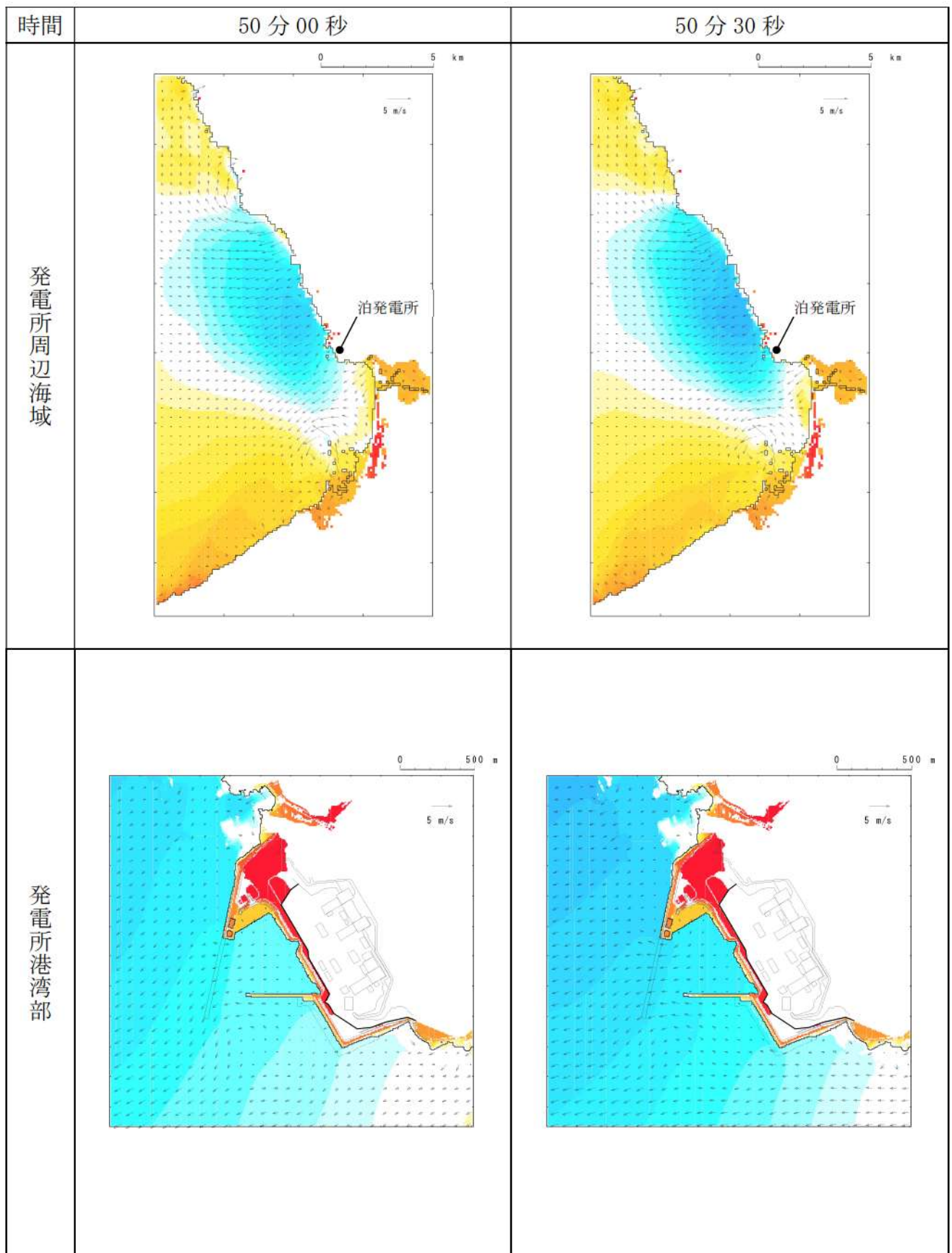




第8図-41 基準津波（波源D，北防波堤損傷）の水位変動・流向ベクトル(41/53)

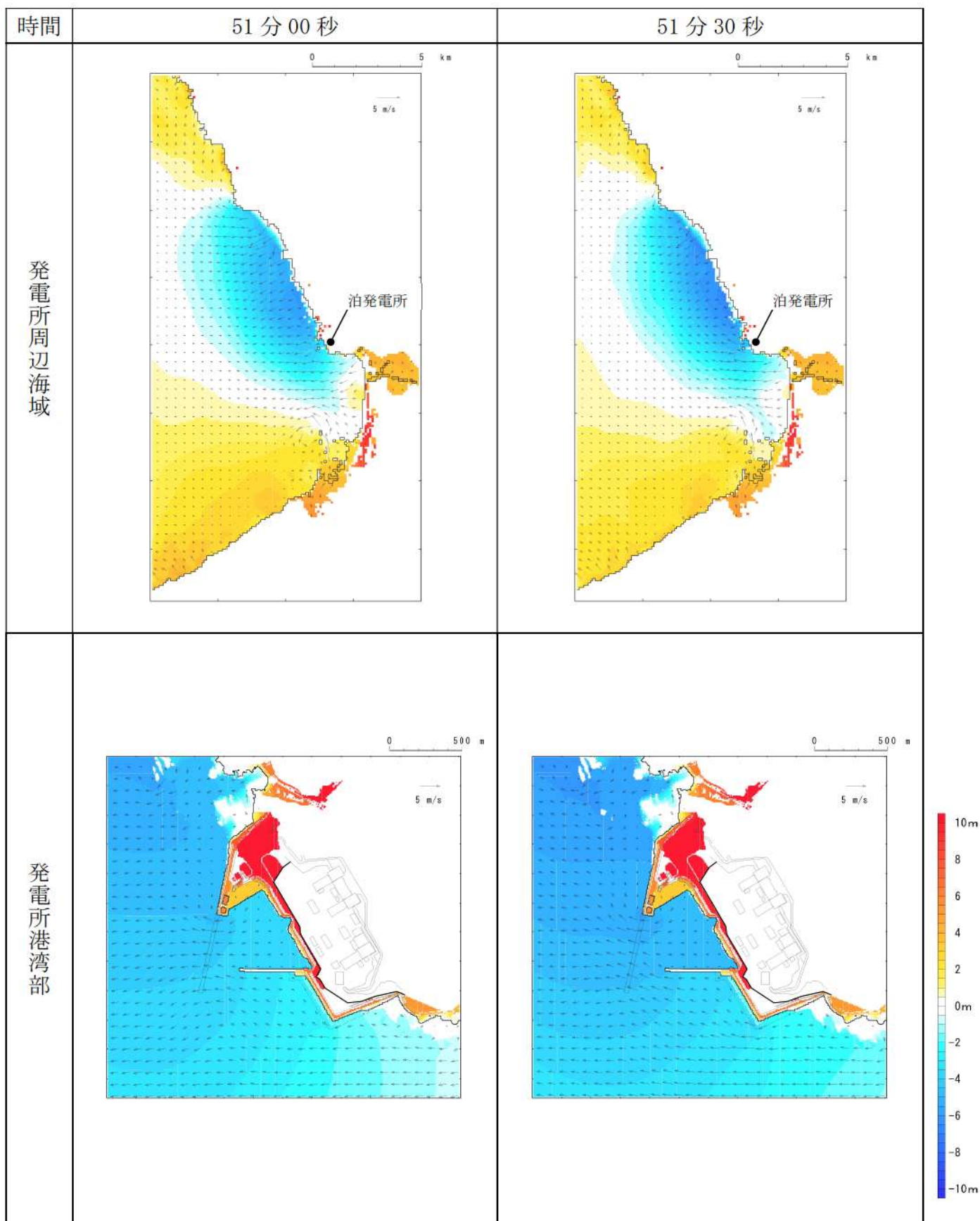


第8図-42 基準津波（波源D，北防波堤損傷）の水位変動・流向ベクトル(42/53)

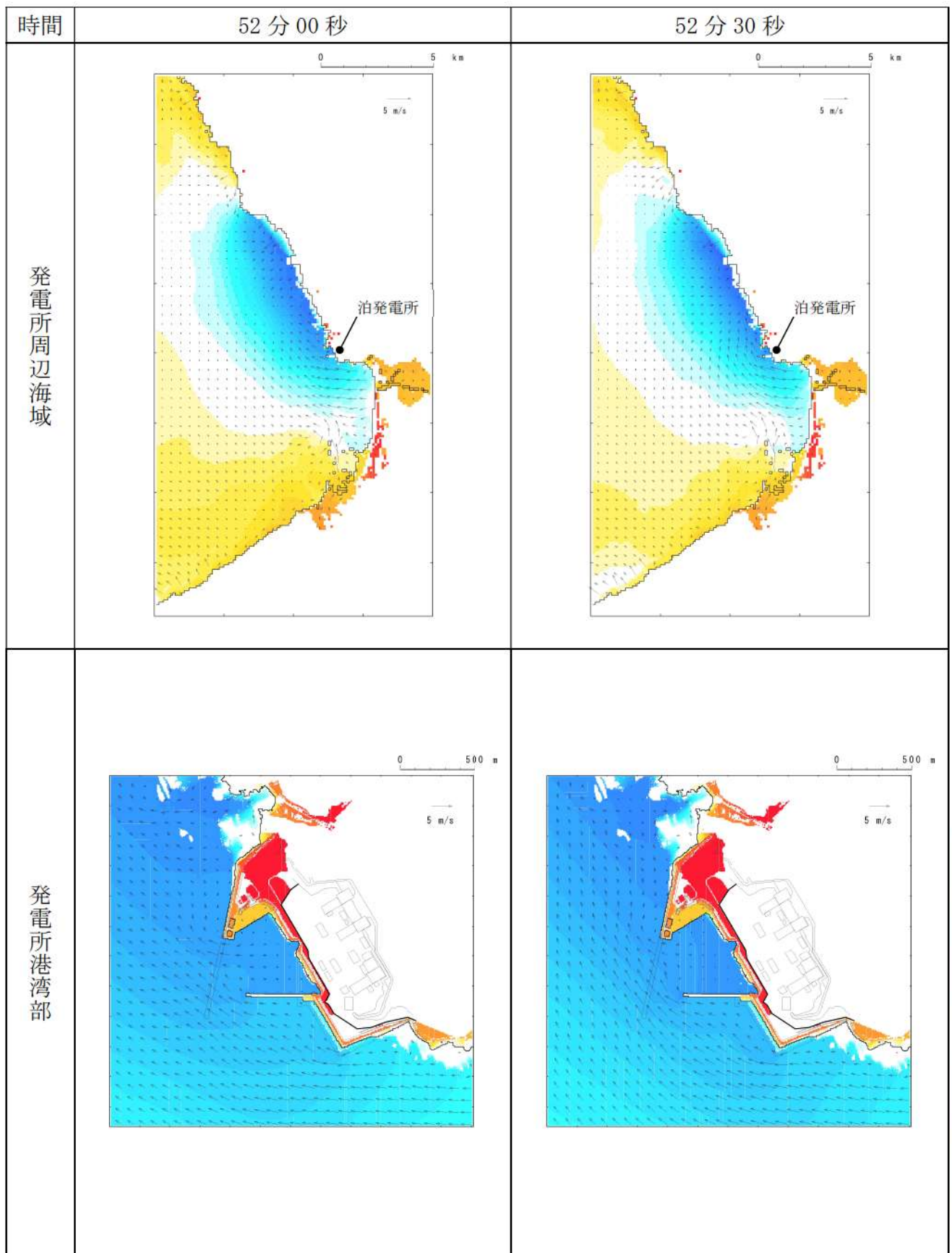


第8図-43 基準津波（波源D，北防波堤損傷）の水位変動・流向ベクトル(43/53)

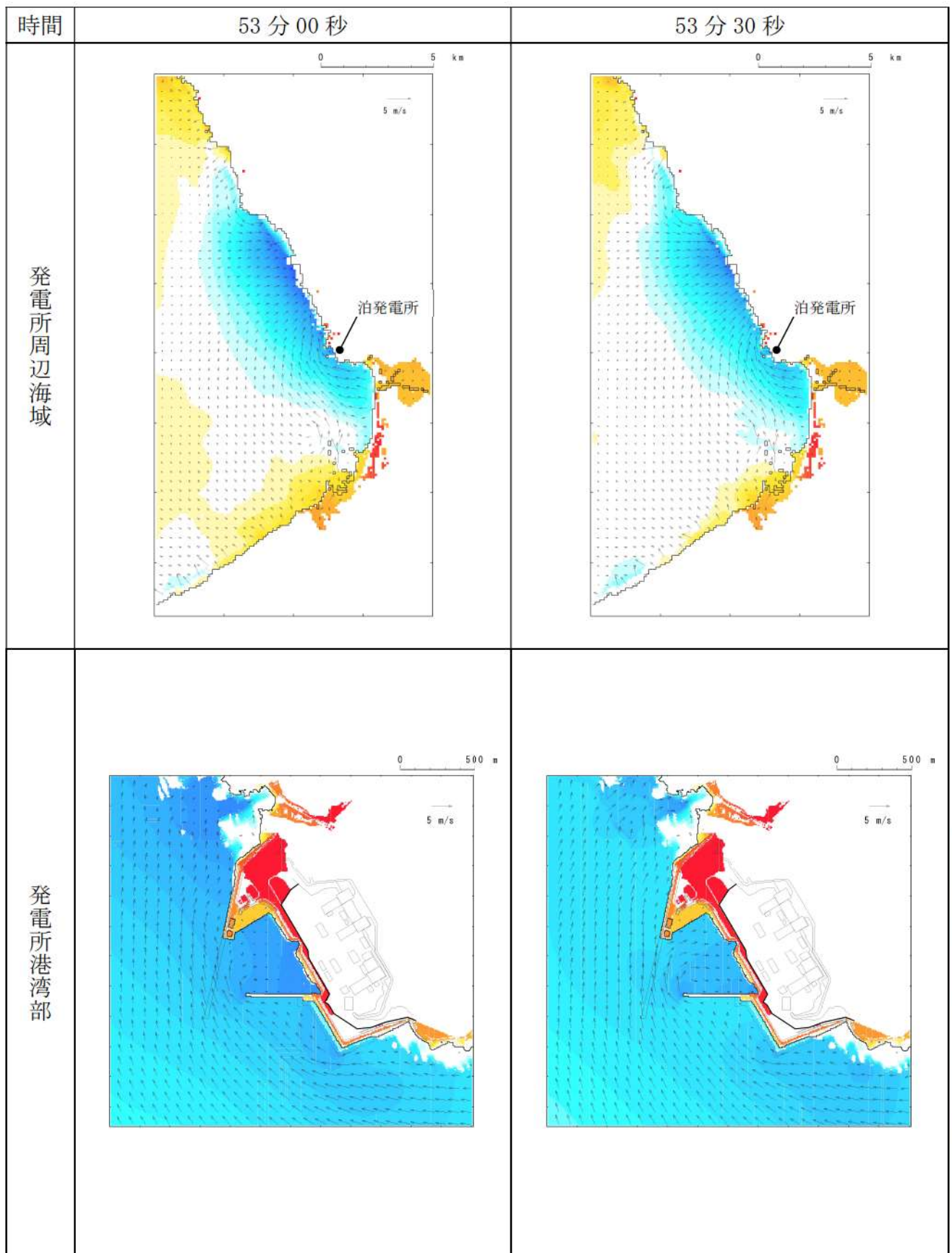




第8図-44 基準津波（波源D，北防波堤損傷）の水位変動・流向ベクトル(44/53)

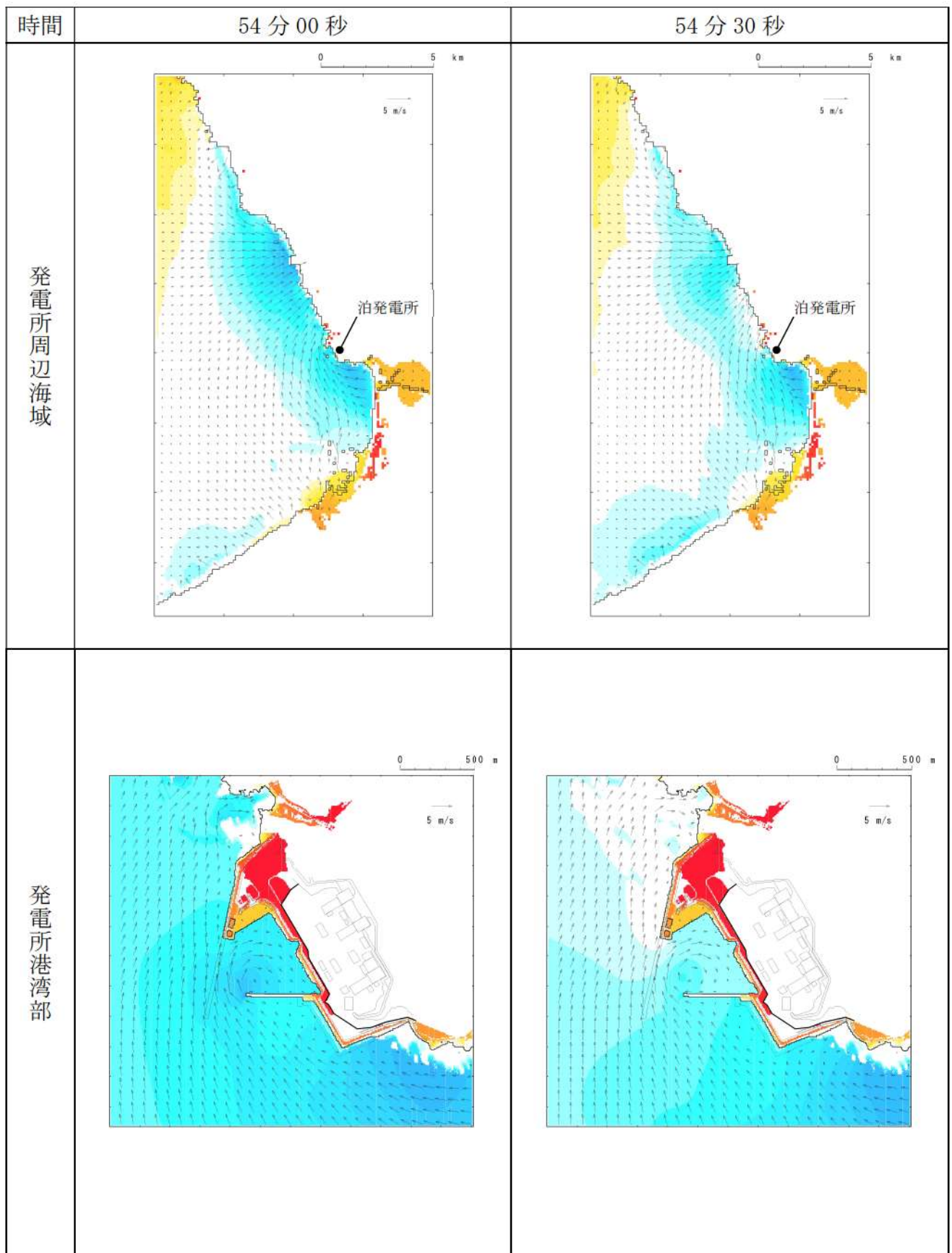


第8図-45 基準津波（波源D，北防波堤損傷）の水位変動・流向ベクトル(45/53)

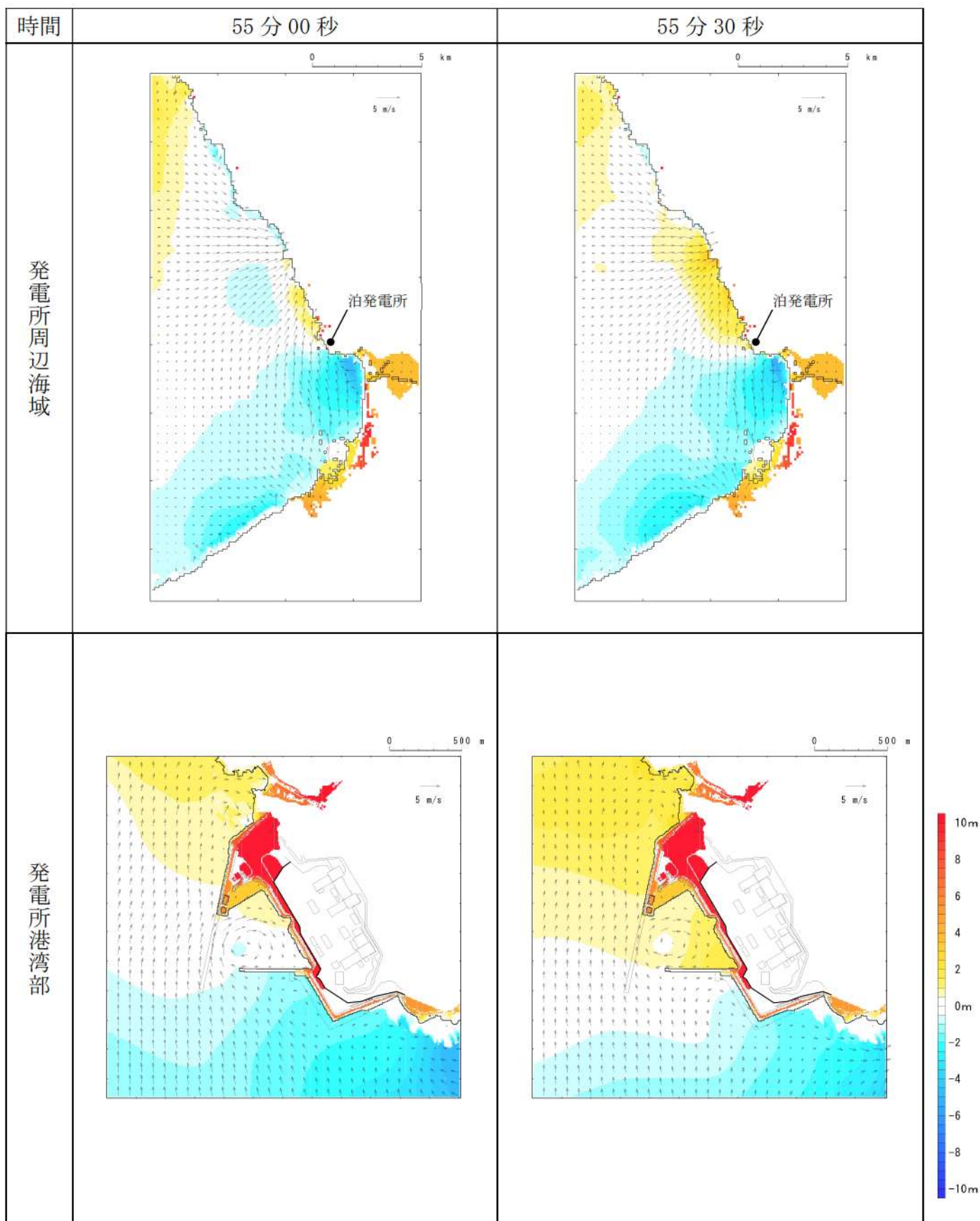


第8図-46 基準津波（波源D，北防波堤損傷）の水位変動・流向ベクトル(46/53)

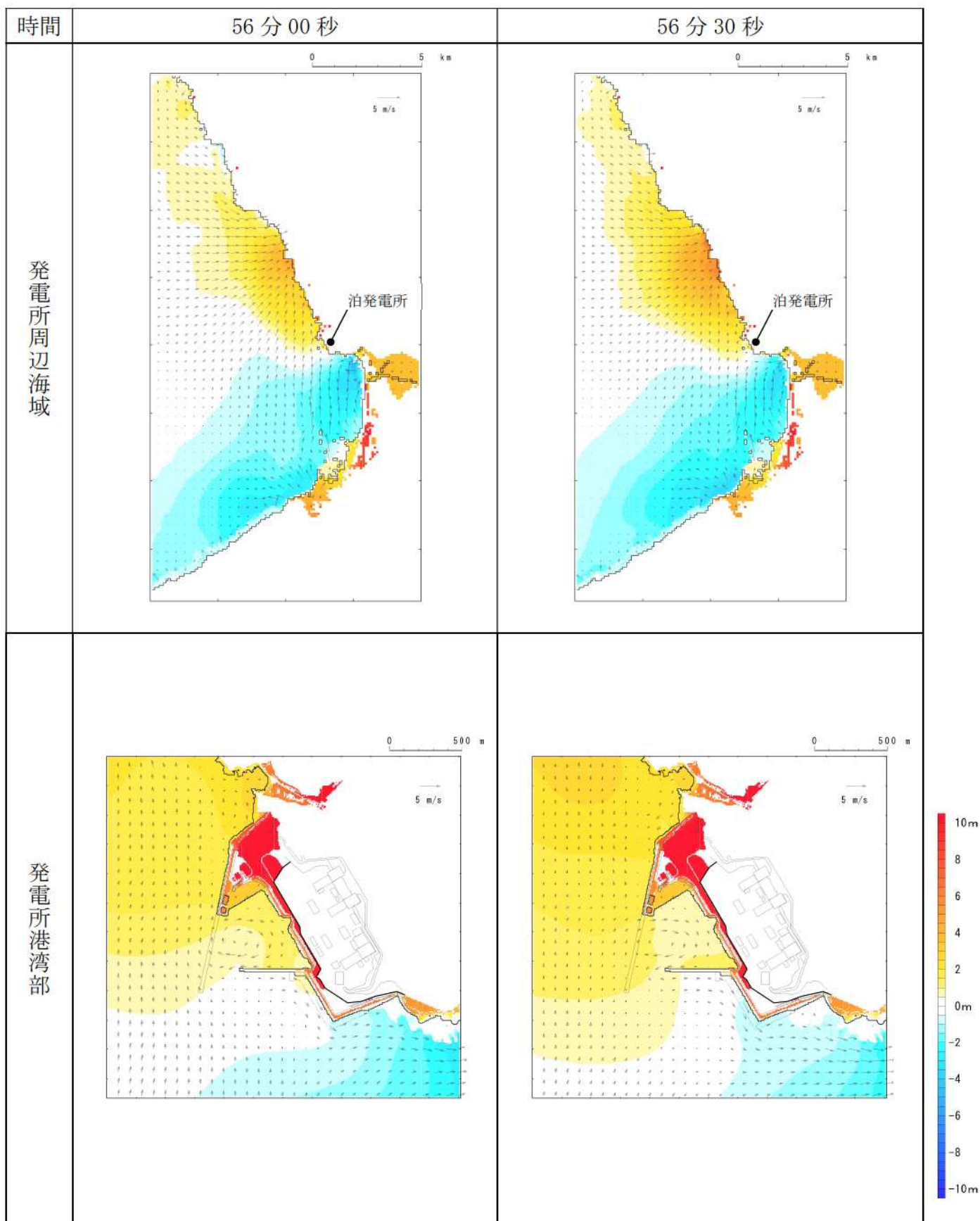




第8図-47 基準津波（波源D，北防波堤損傷）の水位変動・流向ベクトル(47/53)

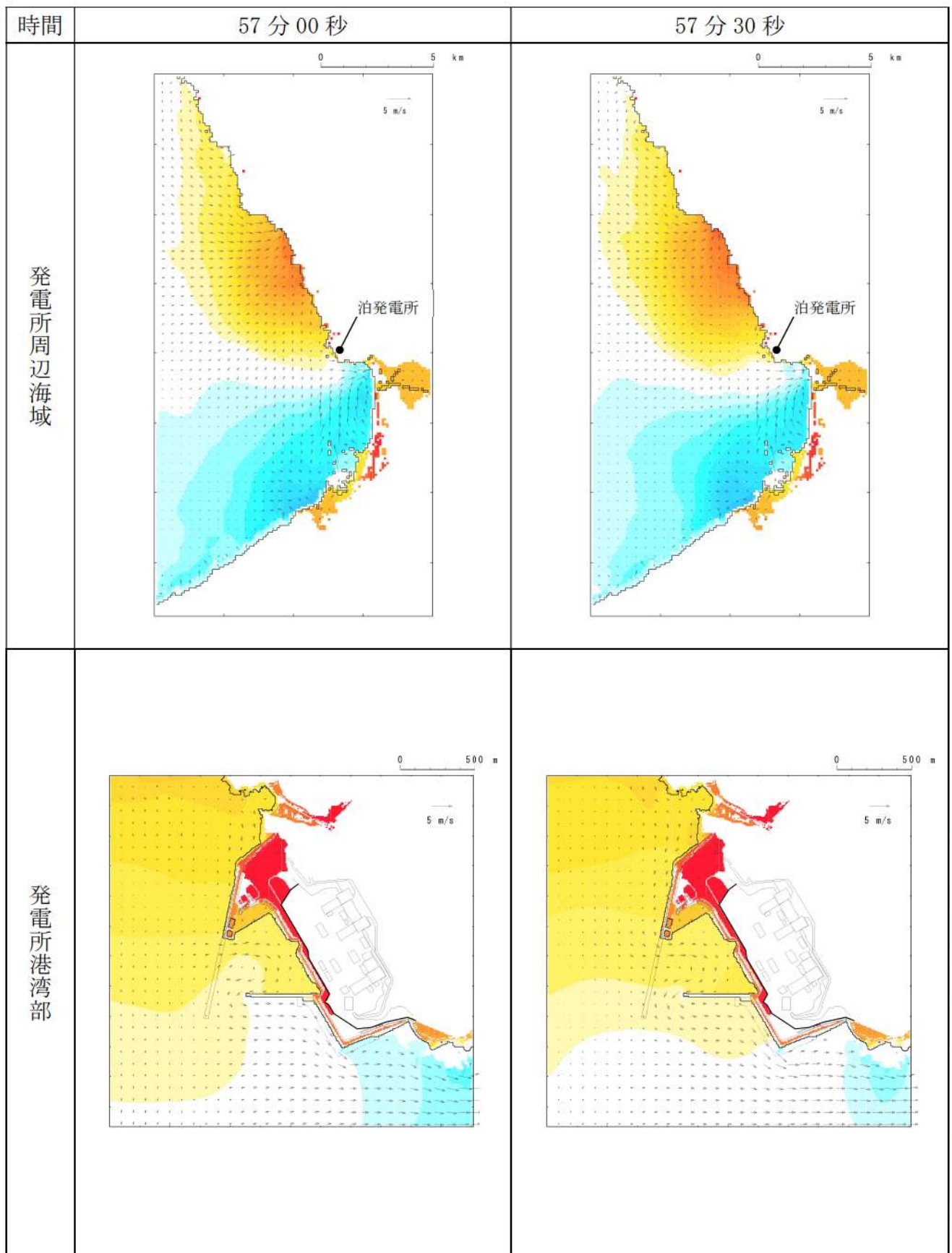


第8図-48 基準津波（波源D，北防波堤損傷）の水位変動・流向ベクトル(48/53)

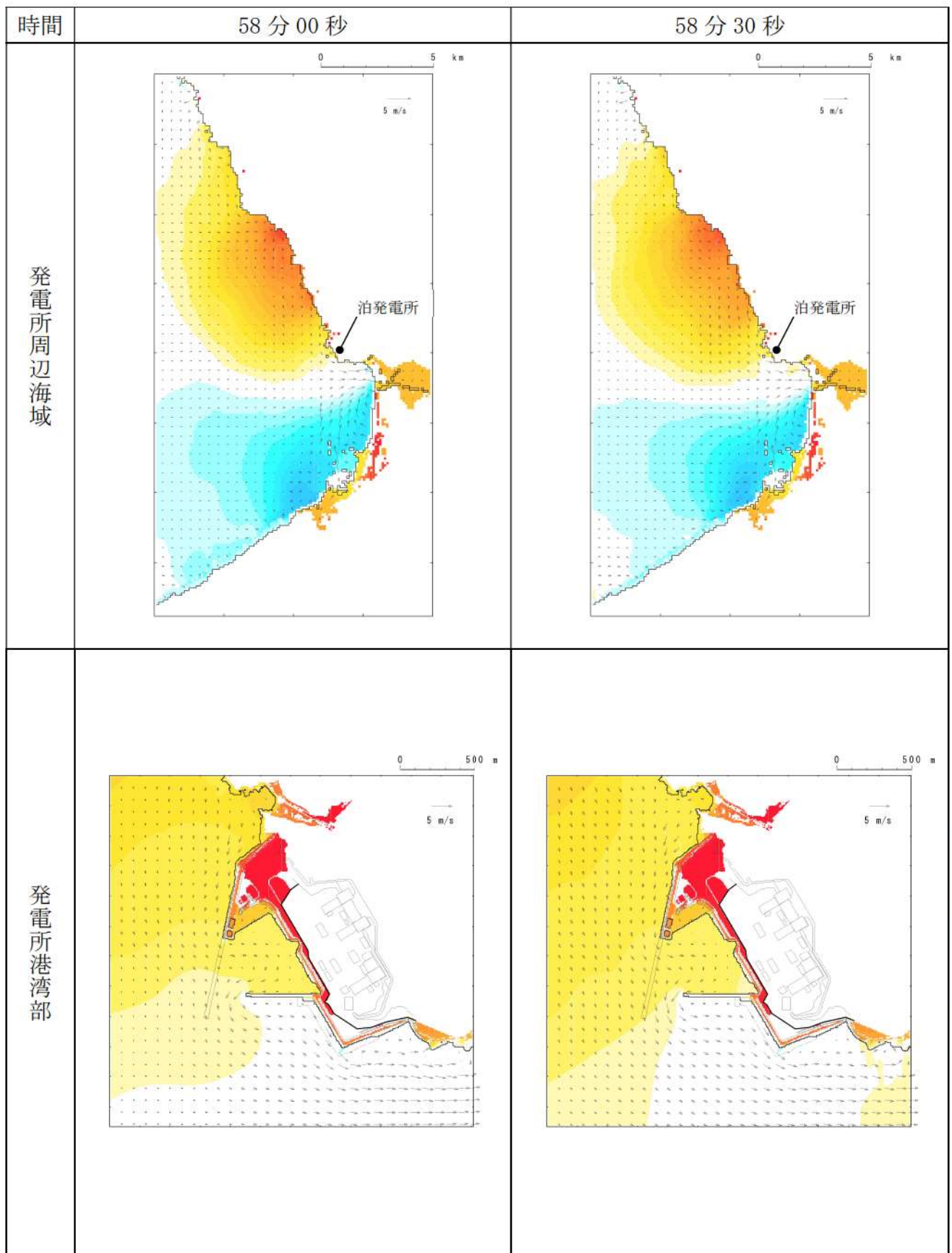


第8図-49 基準津波（波源D，北防波堤損傷）の水位変動・流向ベクトル(49/53)

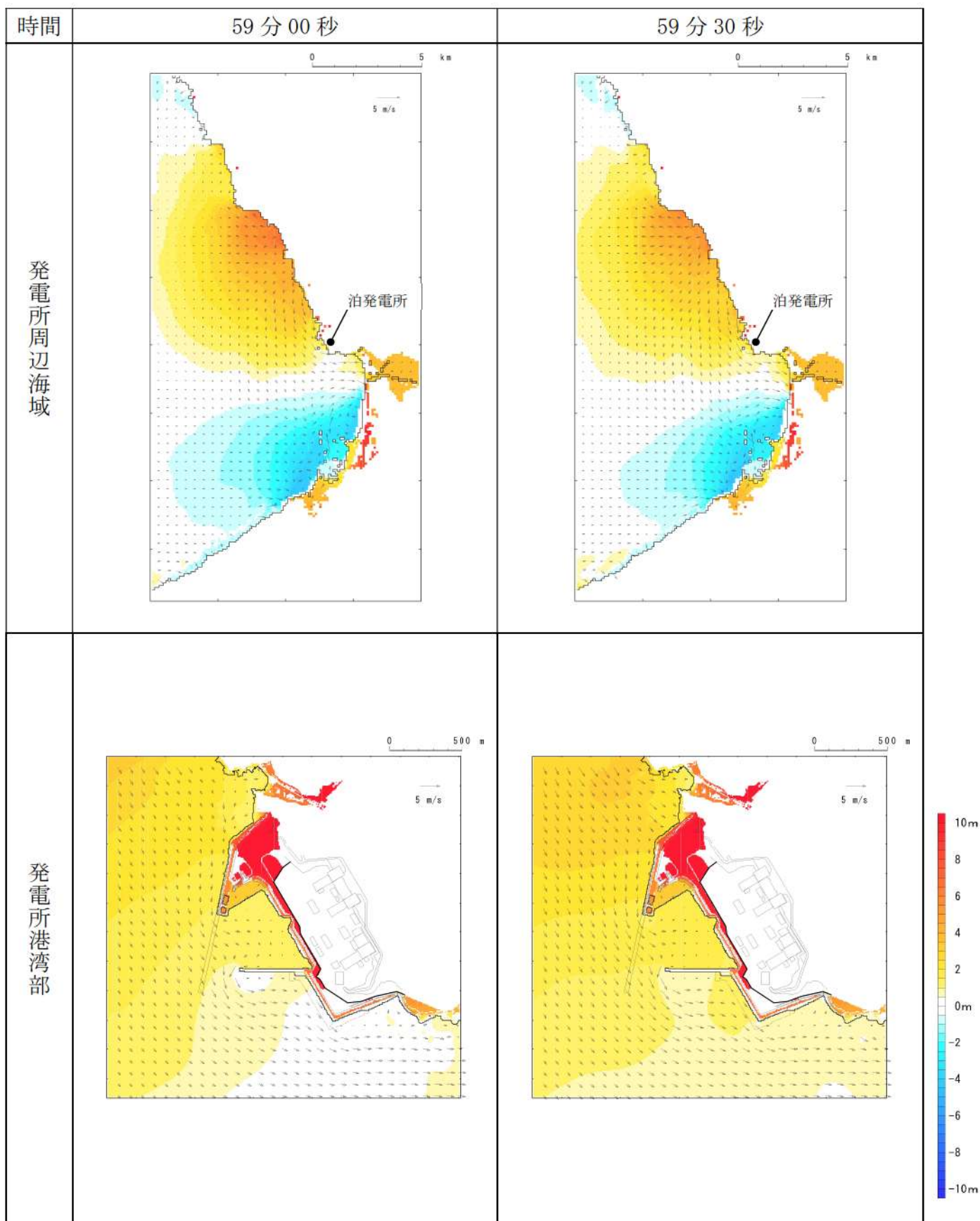




第8図-50 基準津波（波源D，北防波堤損傷）の水位変動・流向ベクトル(50/53)

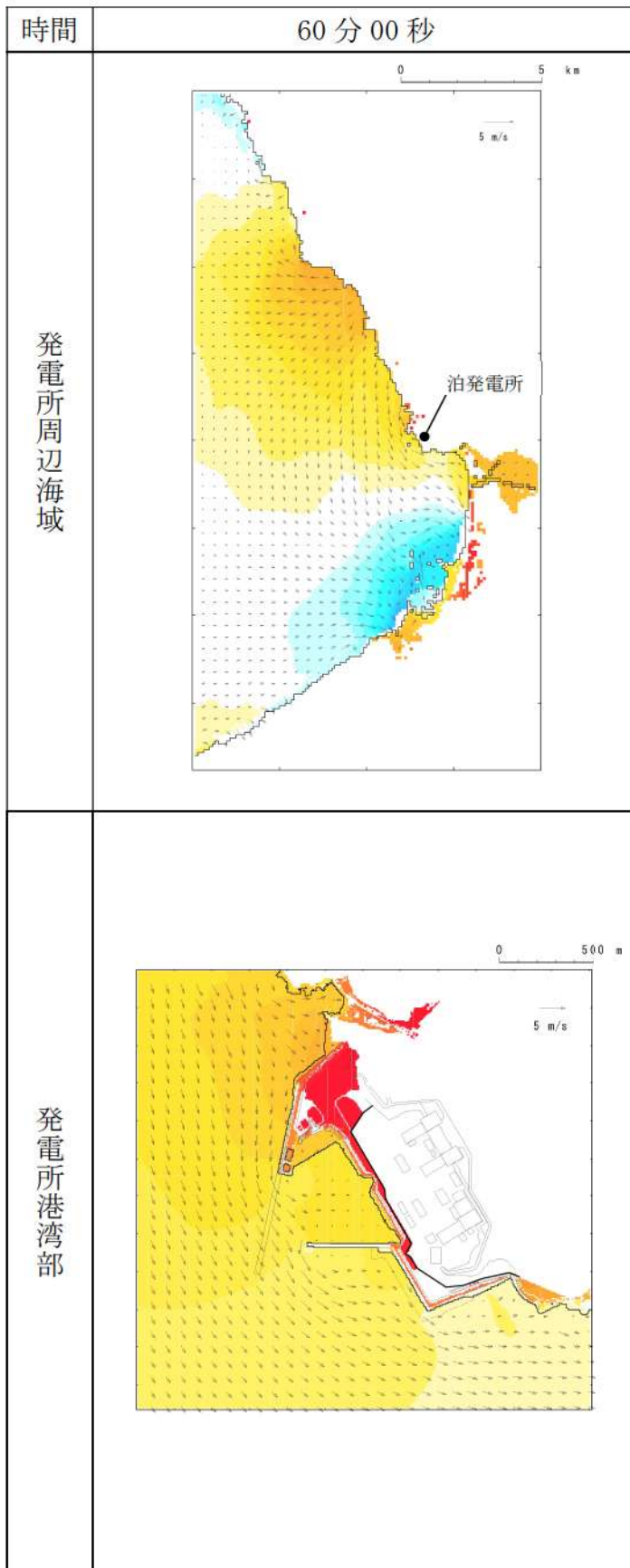


第8図-51 基準津波（波源D，北防波堤損傷）の水位変動・流向ベクトル(51/53)

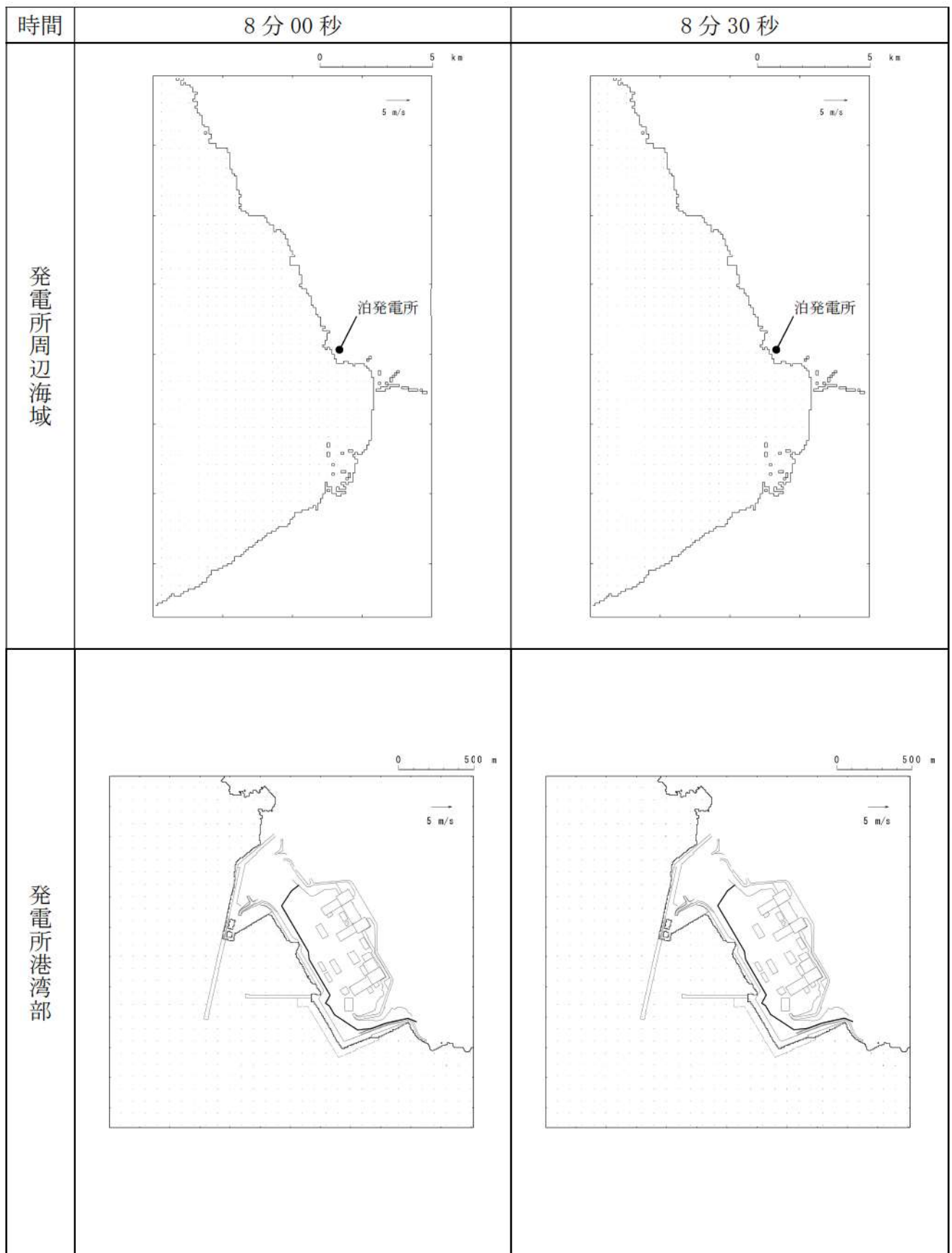


第8図-52 基準津波（波源D，北防波堤損傷）の水位変動・流向ベクトル(52/53)

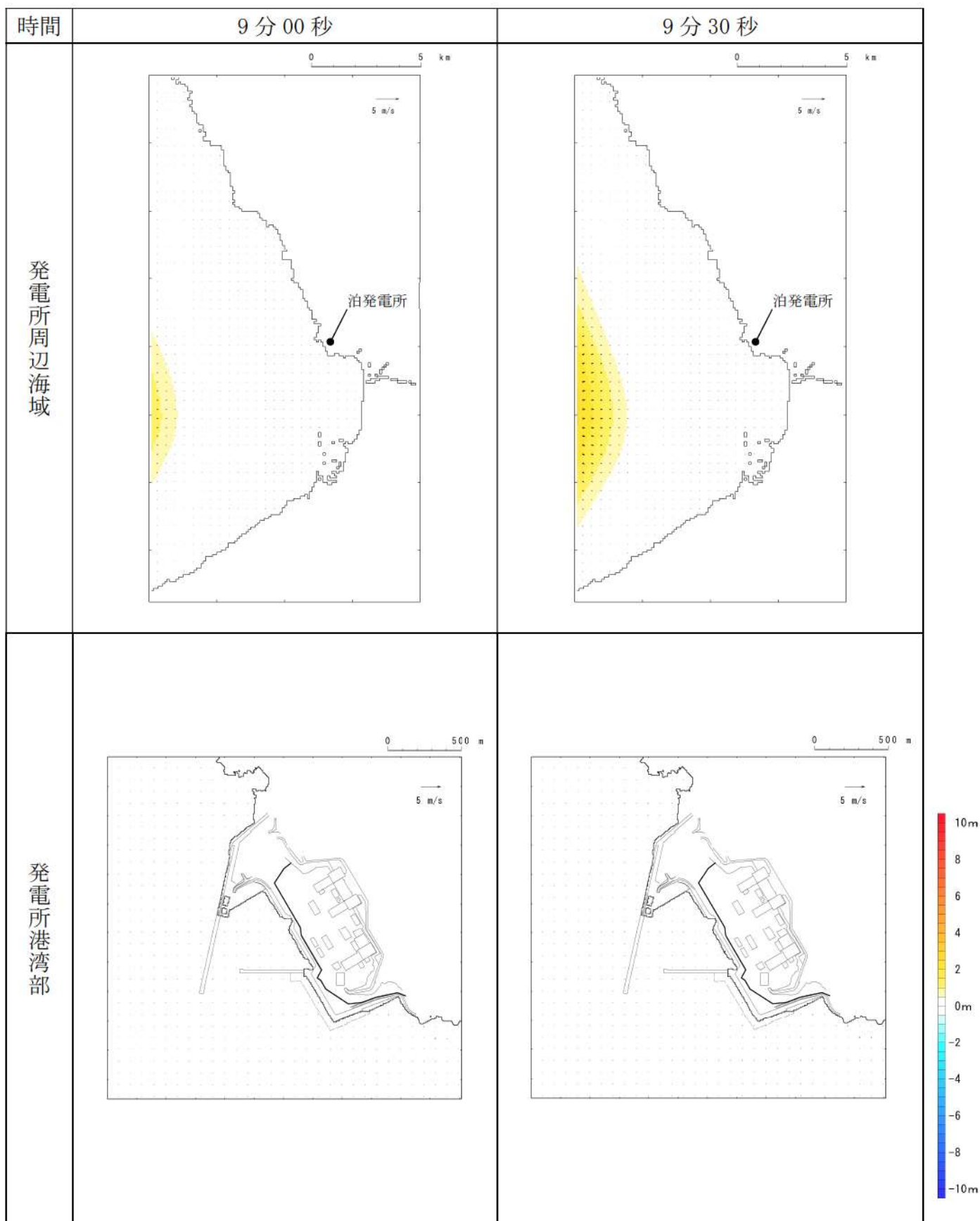




第8図-53 基準津波（波源D，北防波堤損傷）の水位変動・流向ベクトル(53/53)

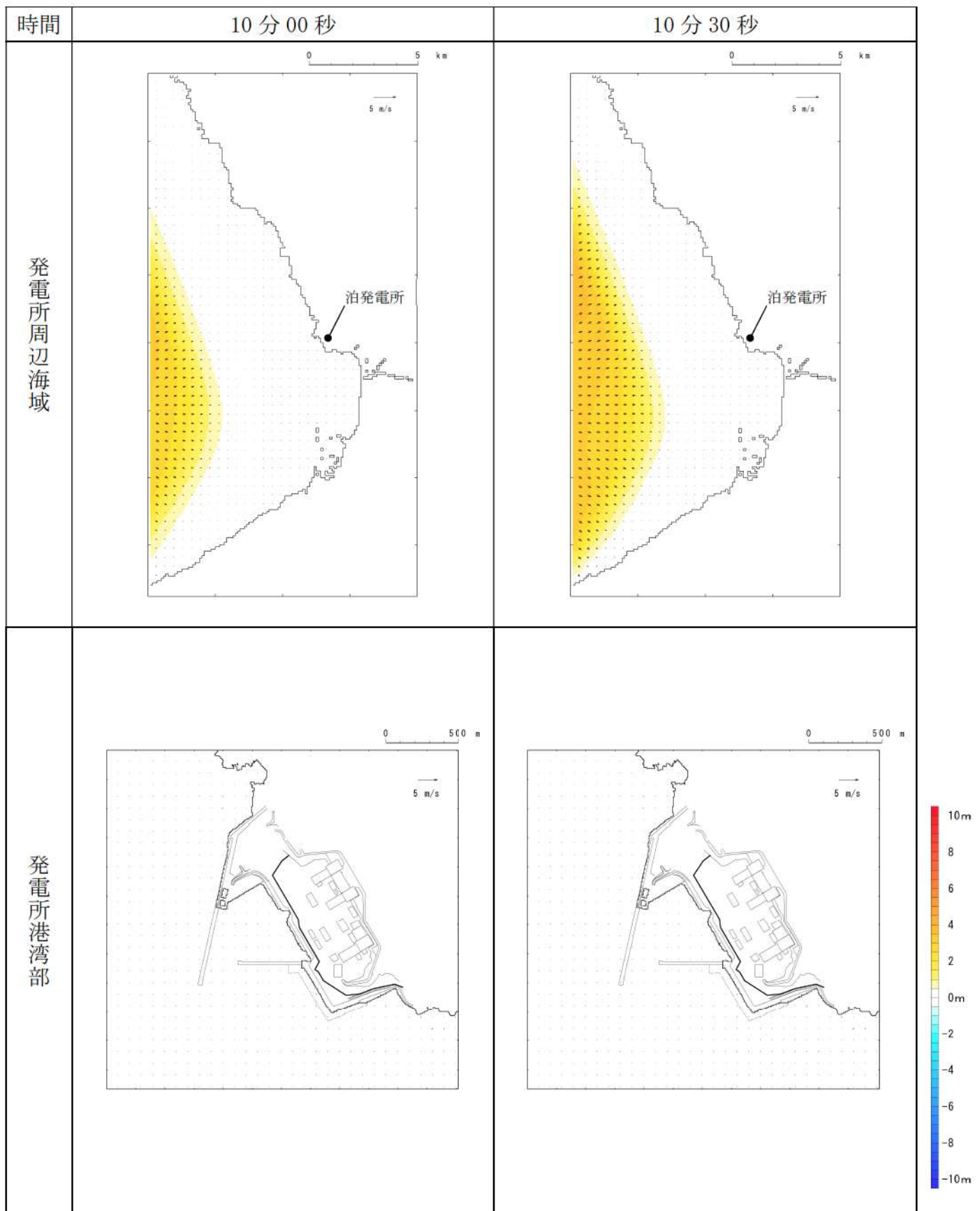


第9図-1 基準津波（波源E，北及び南防波堤損傷）の水位変動・流向ベクトル(1/53)

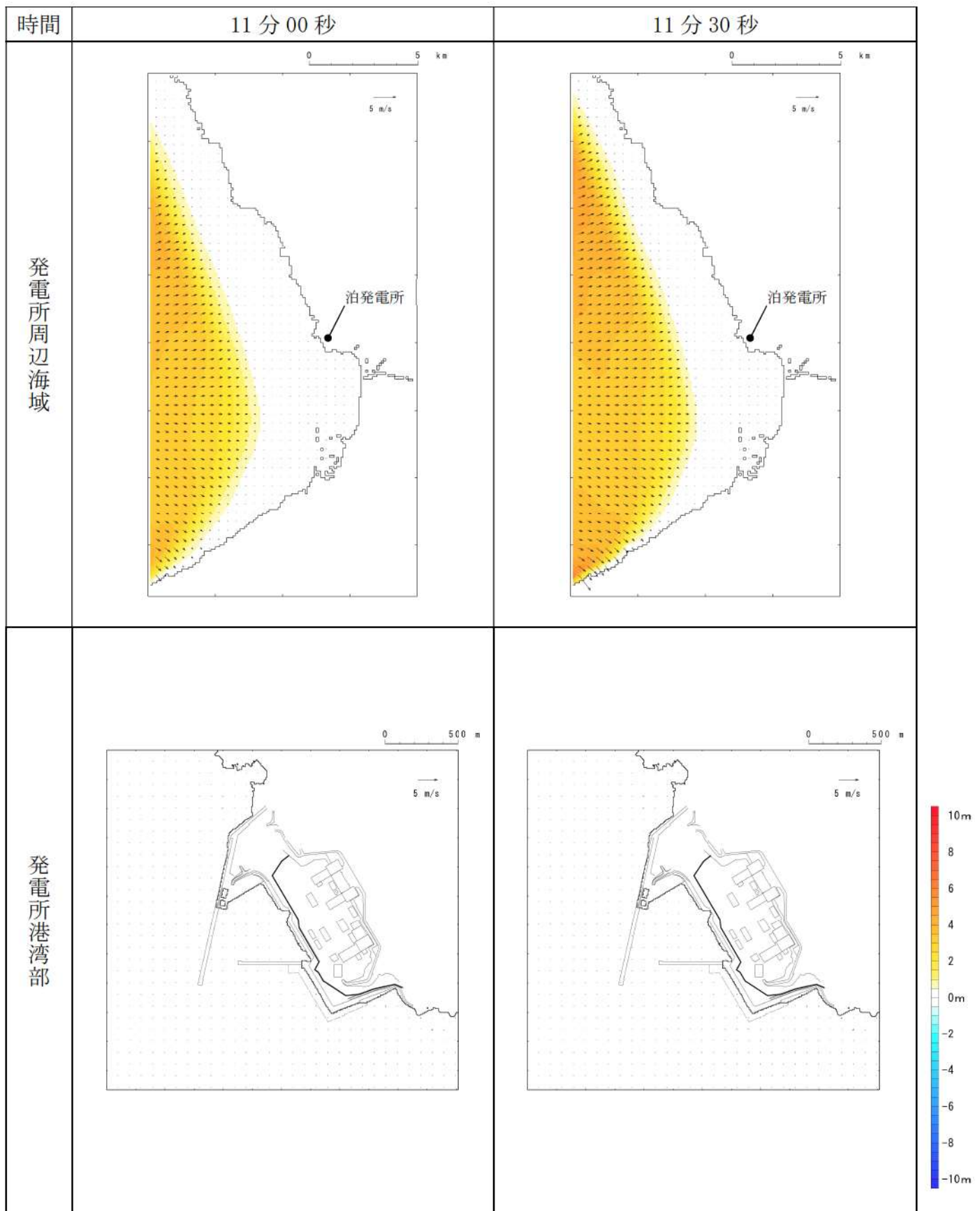


第9図-2 基準津波（波源E，北及び南防波堤損傷）の水位変動・流向ベクトル(2/53)

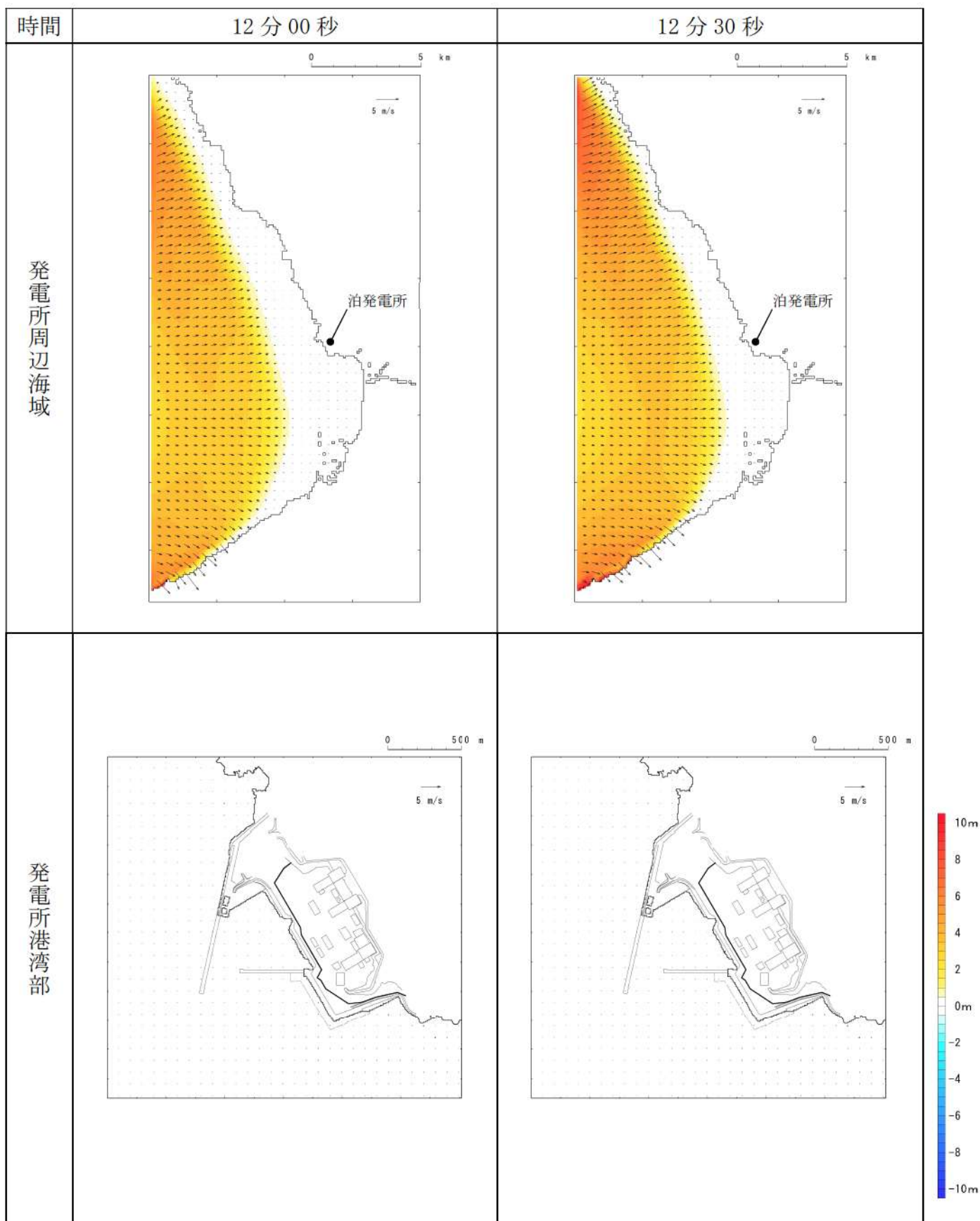




第9図-3 基準津波（波源E，北及び南防波堤損傷）の水位変動・流向ベクトル(3/53)

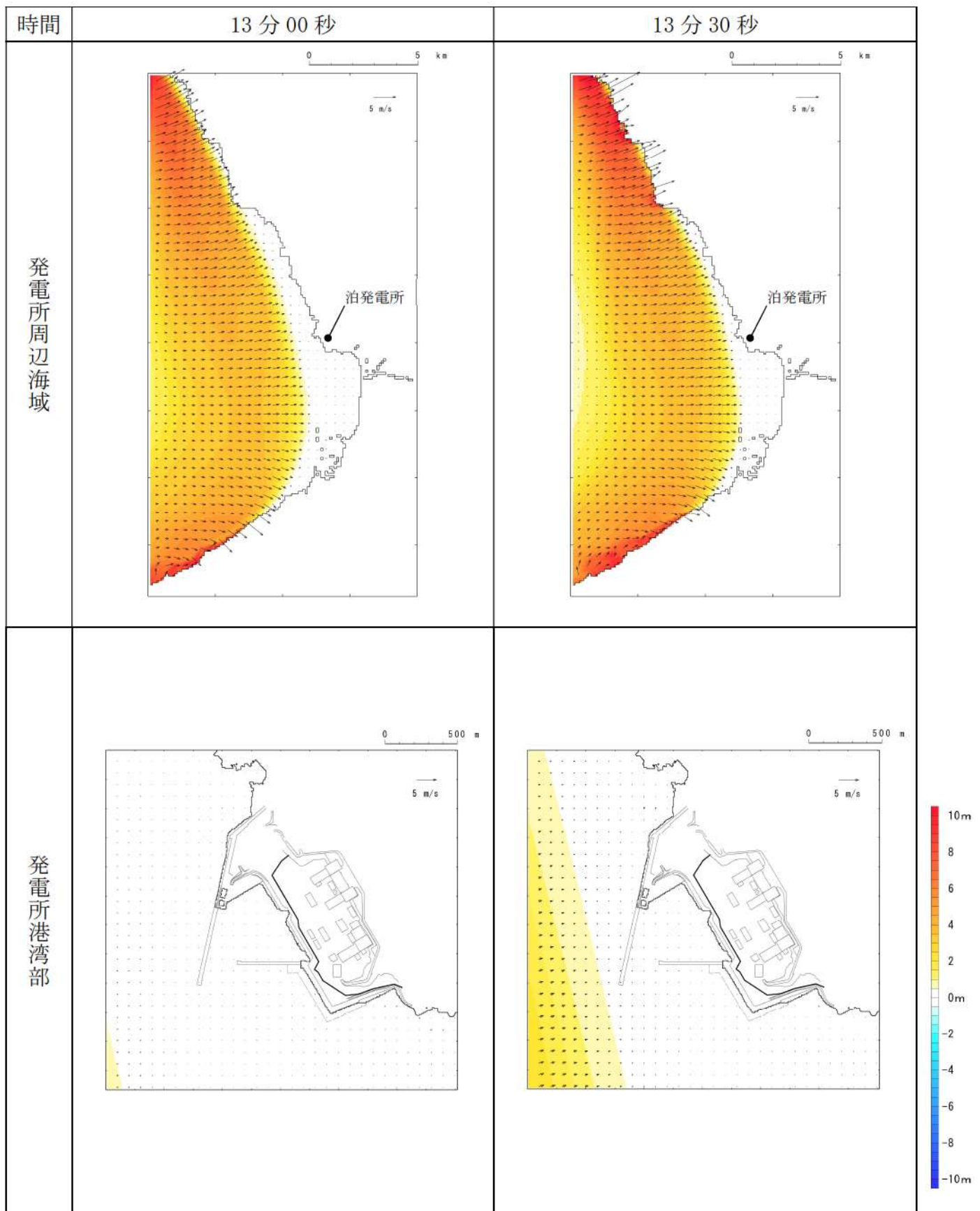


第9図-4 基準津波（波源E，北及び南防波堤損傷）の水位変動・流向ベクトル(4/53)

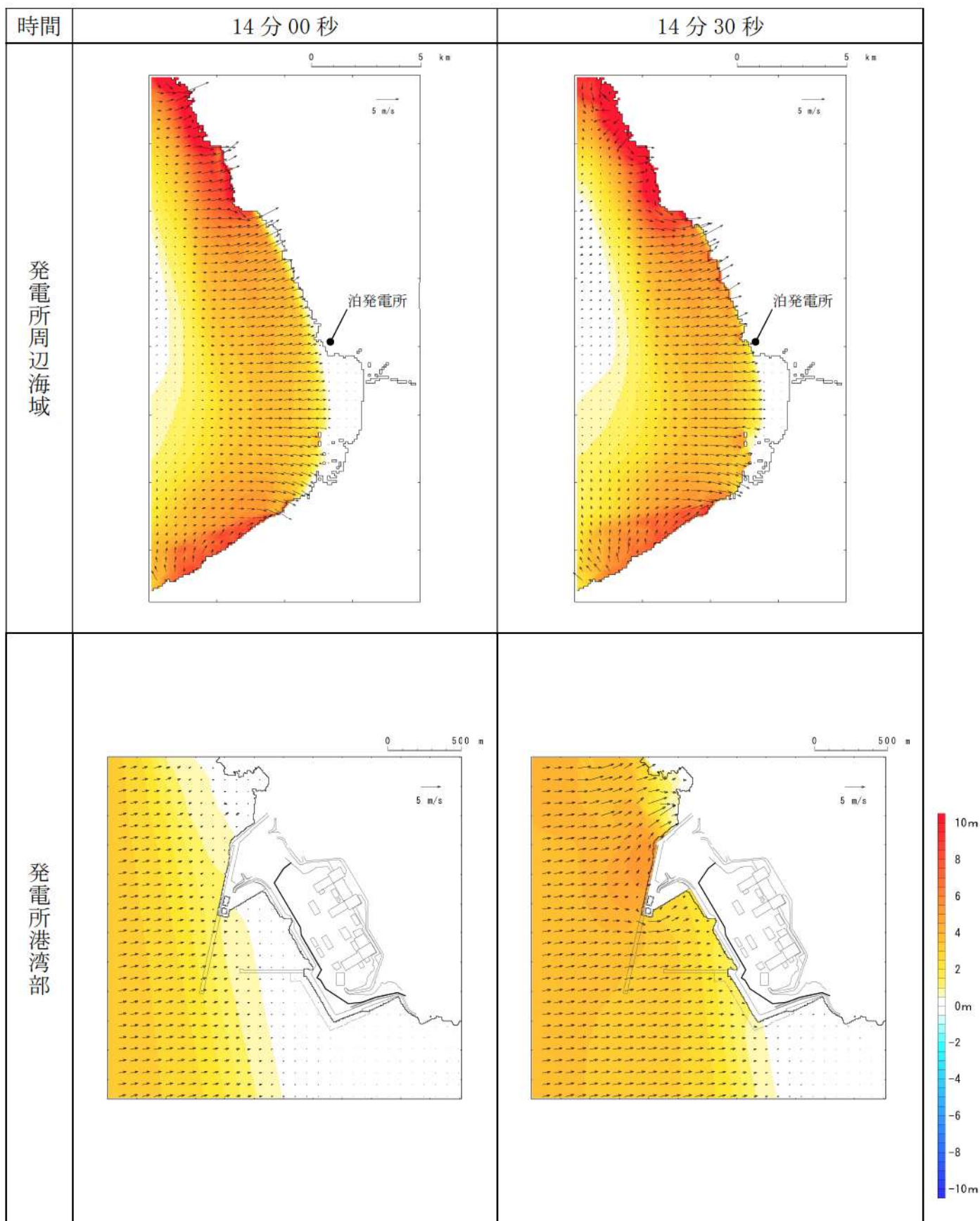


第9図-5 基準津波（波源E，北及び南防波堤損傷）の水位変動・流向ベクトル(5/53)

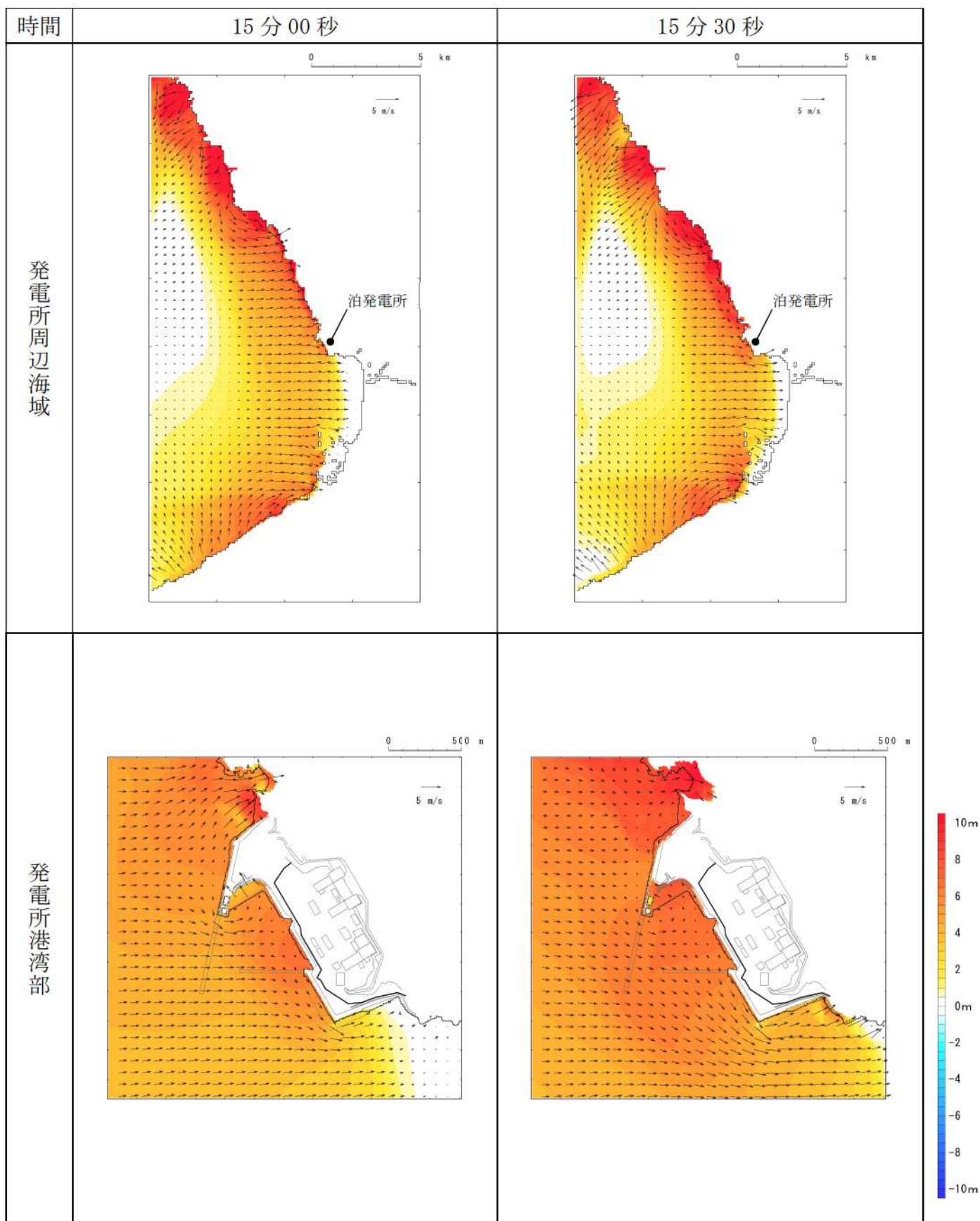




第9図-6 基準津波（波源E，北及び南防波堤損傷）の水位変動・流向ベクトル(6/53)

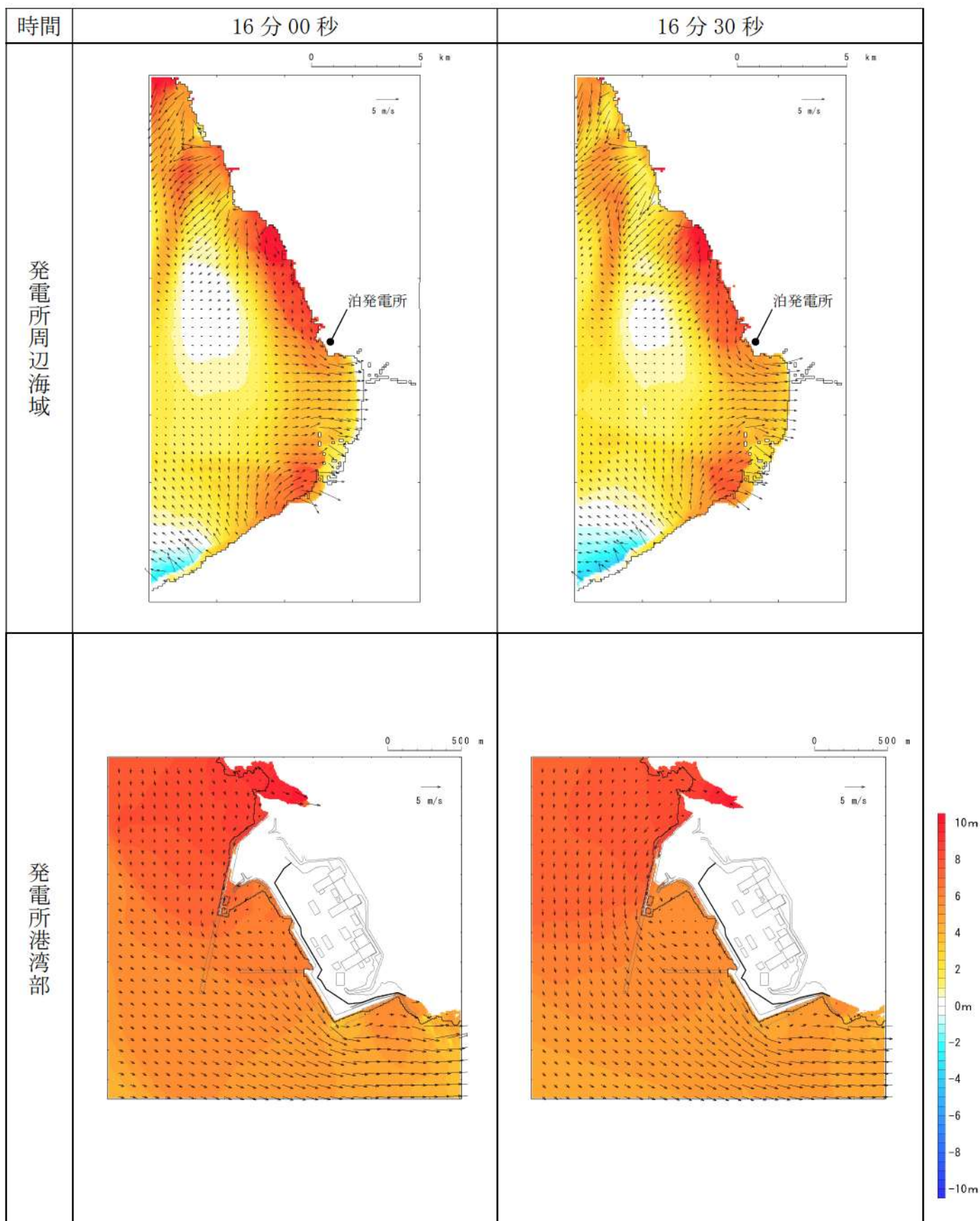


第9図-7 基準津波（波源E，北及び南防波堤損傷）の水位変動・流向ベクトル(7/53)

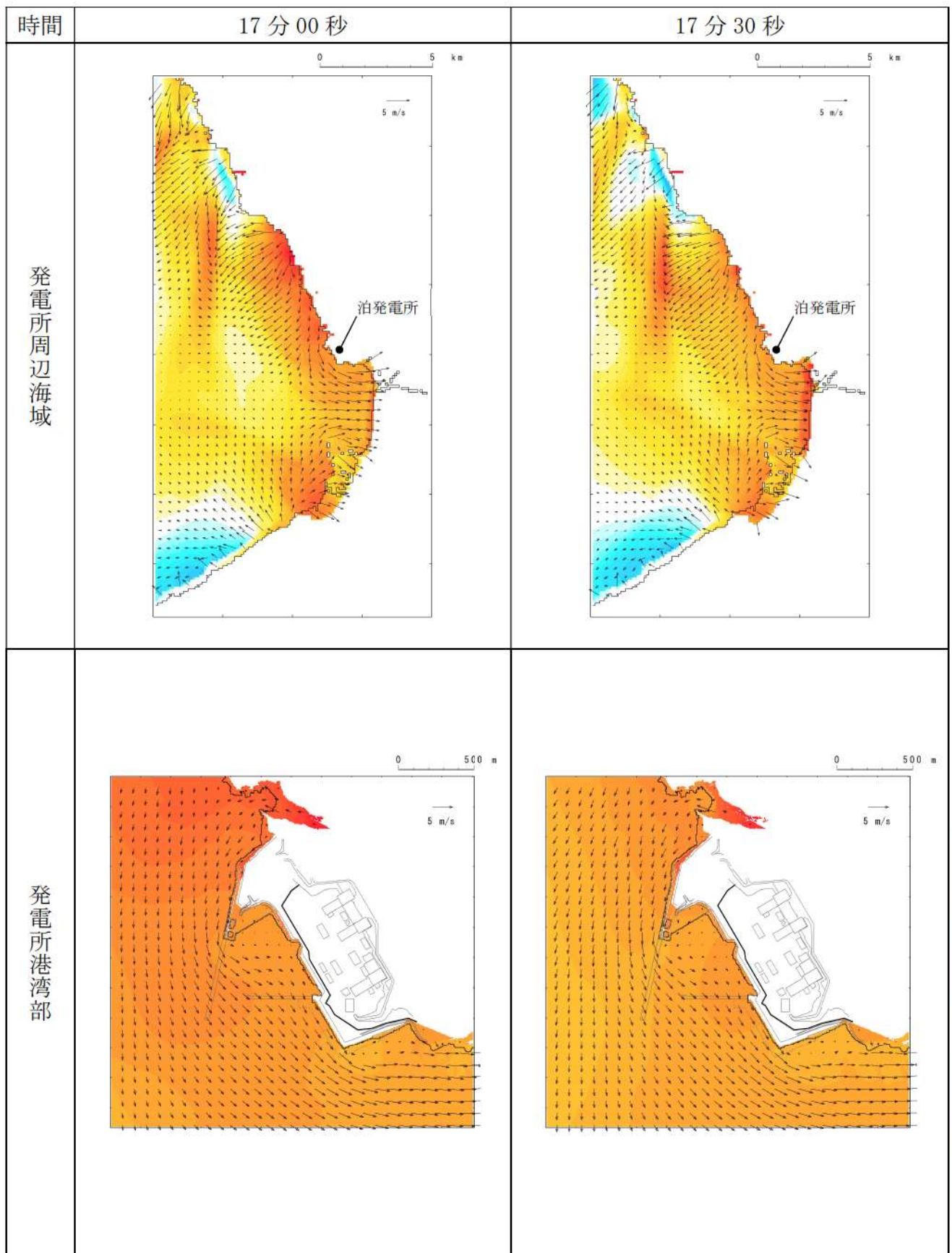


第9図-8 基準津波（波源E，北及び南防波堤損傷）の水位変動・流向ベクトル(8/53)



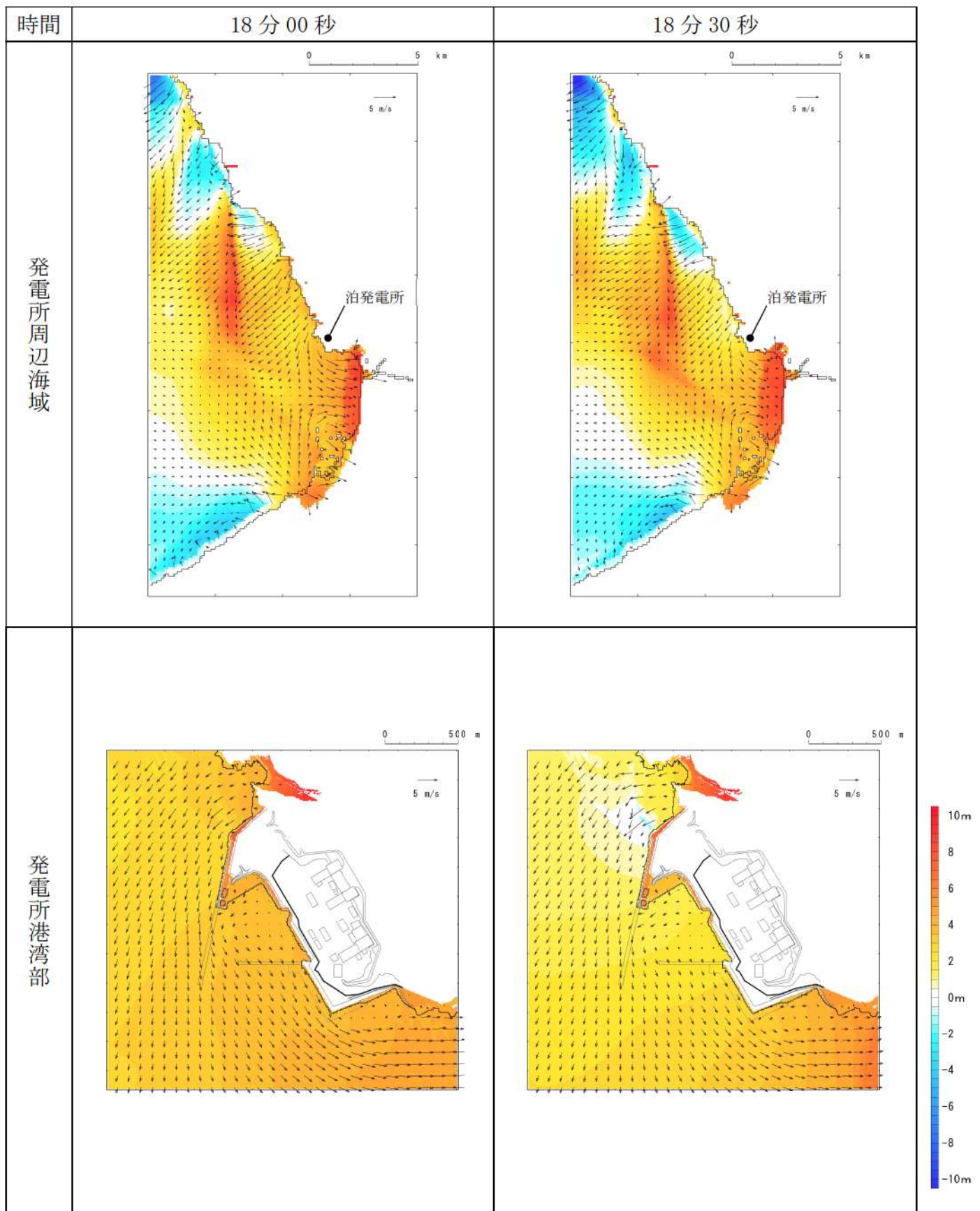


第9図-9 基準津波（波源E，北及び南防波堤損傷）の水位変動・流向ベクトル(9/53)



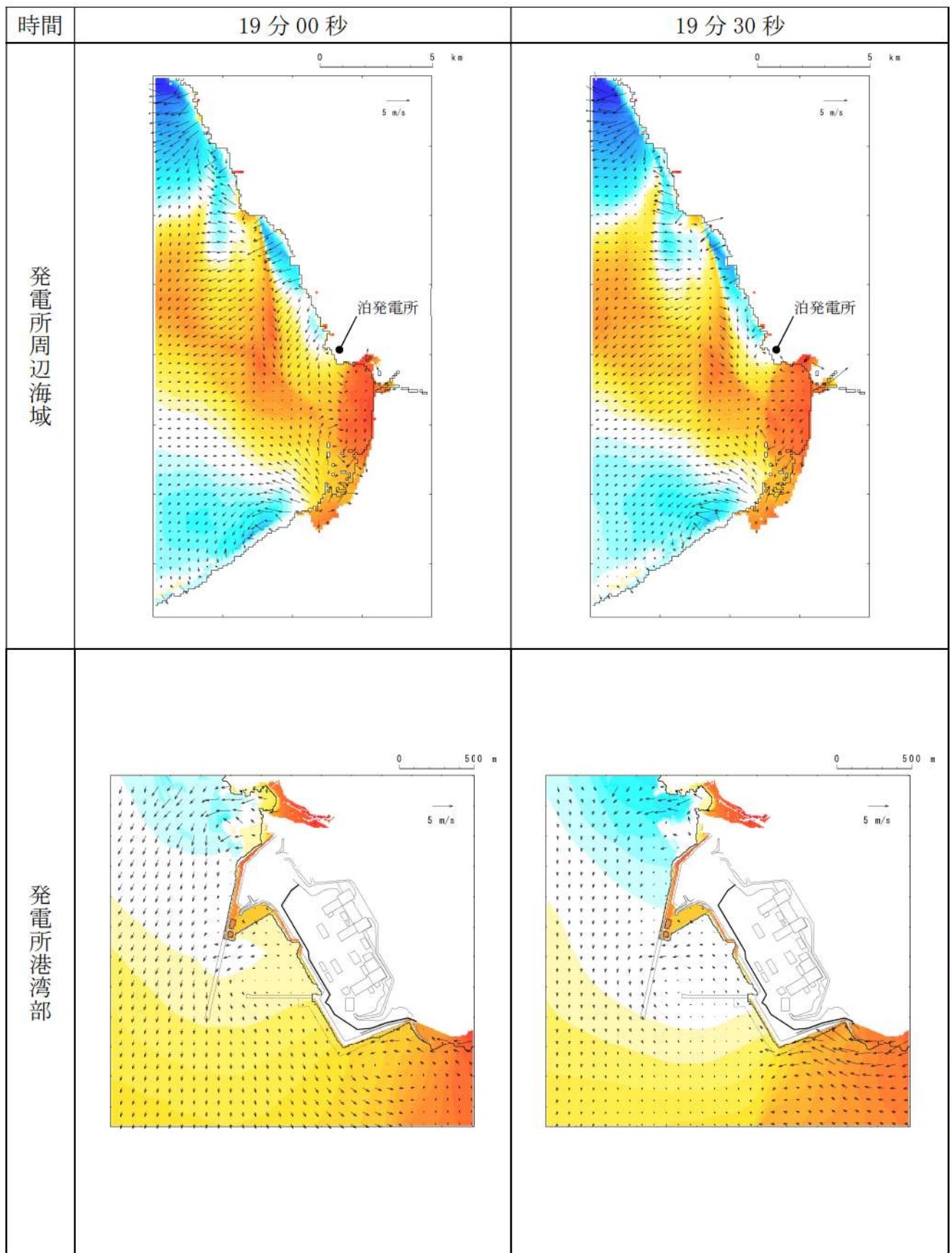
第9図-10 基準津波（波源E，北及び南防波堤損傷）の水位変動・流向ベクトル(10/53)



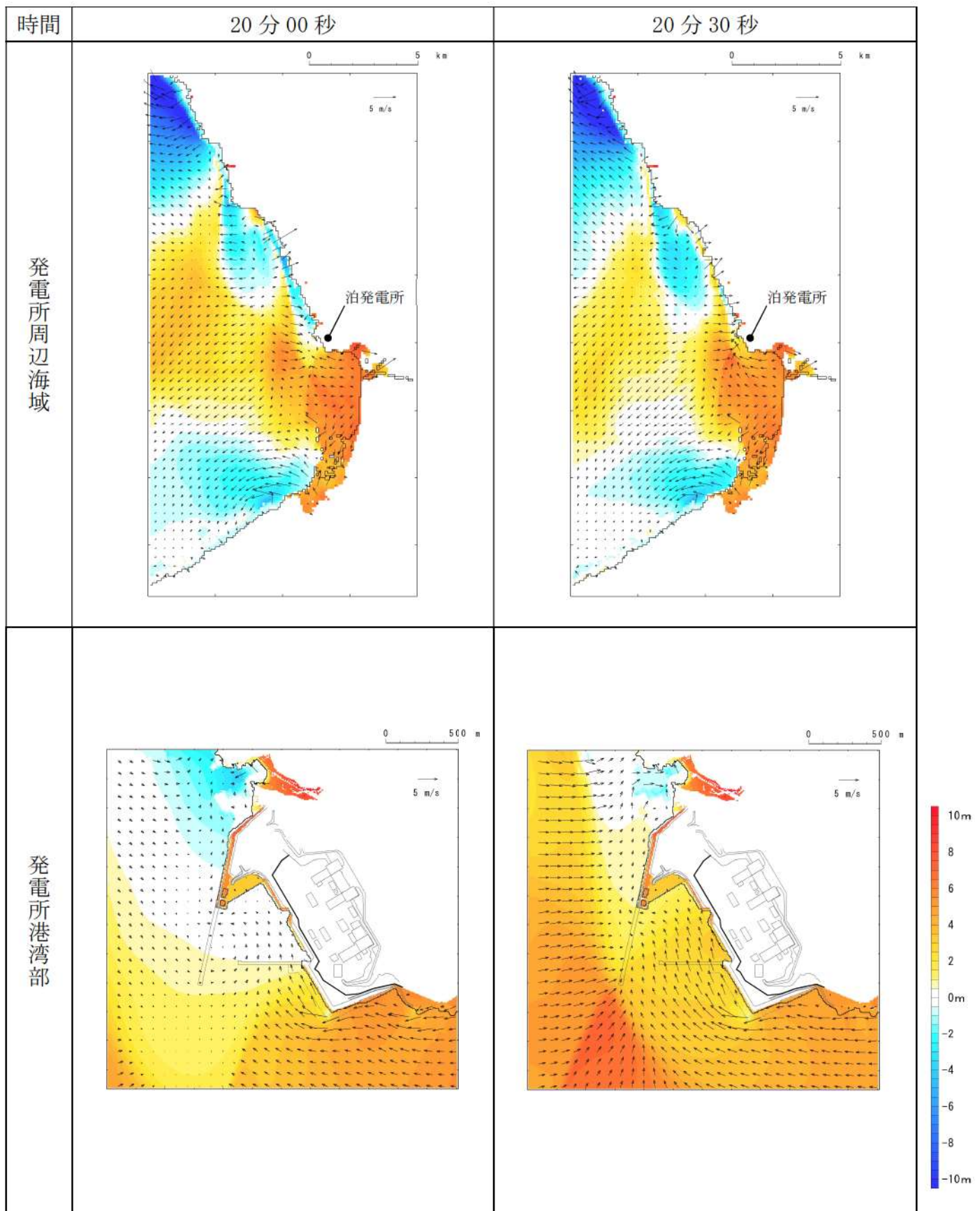


第9図-11 基準津波（波源E，北及び南防波堤損傷）の水位変動・流向ベクトル(11/53)



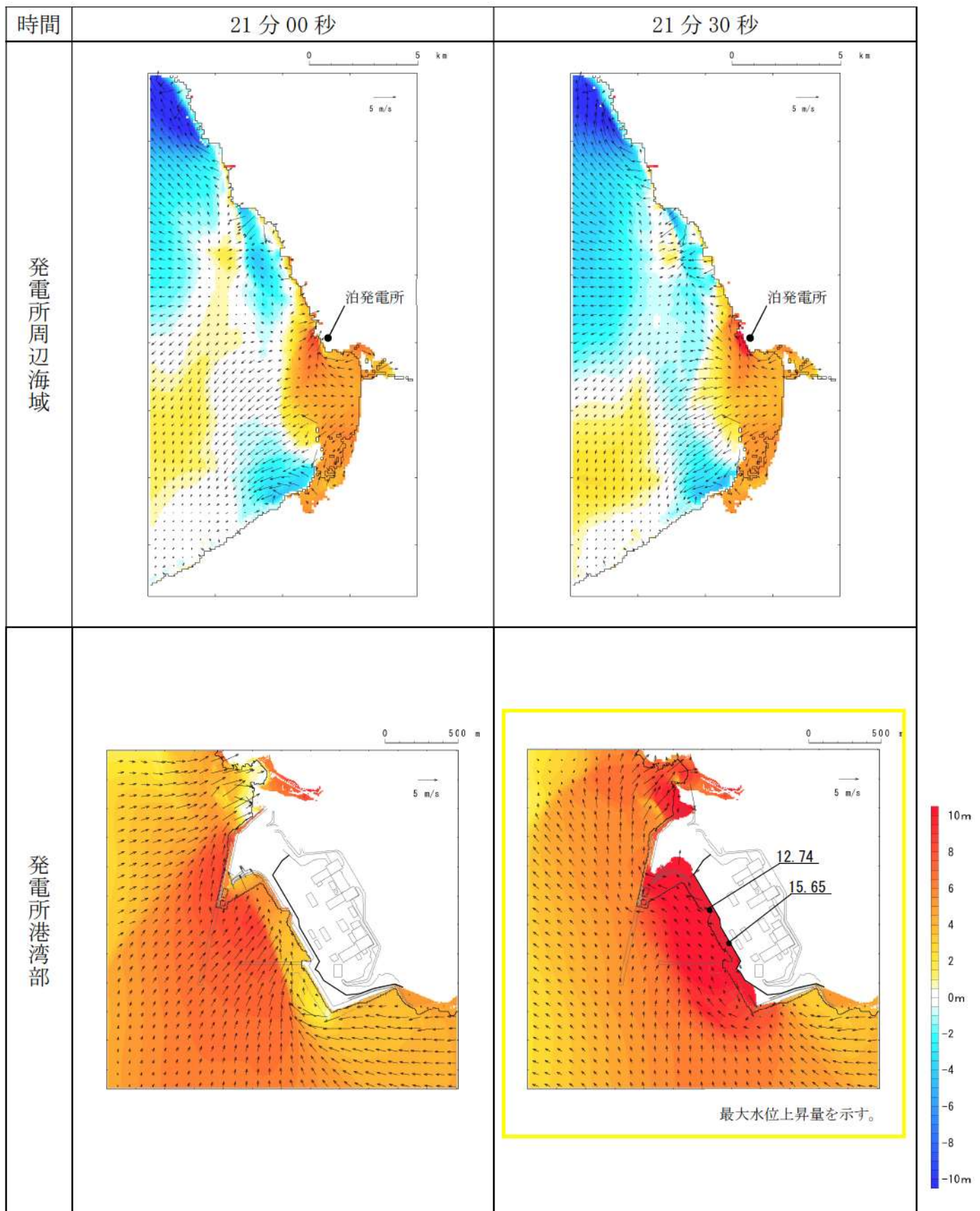


第9図-12 基準津波（波源E，北及び南防波堤損傷）の水位変動・流向ベクトル(12/53)



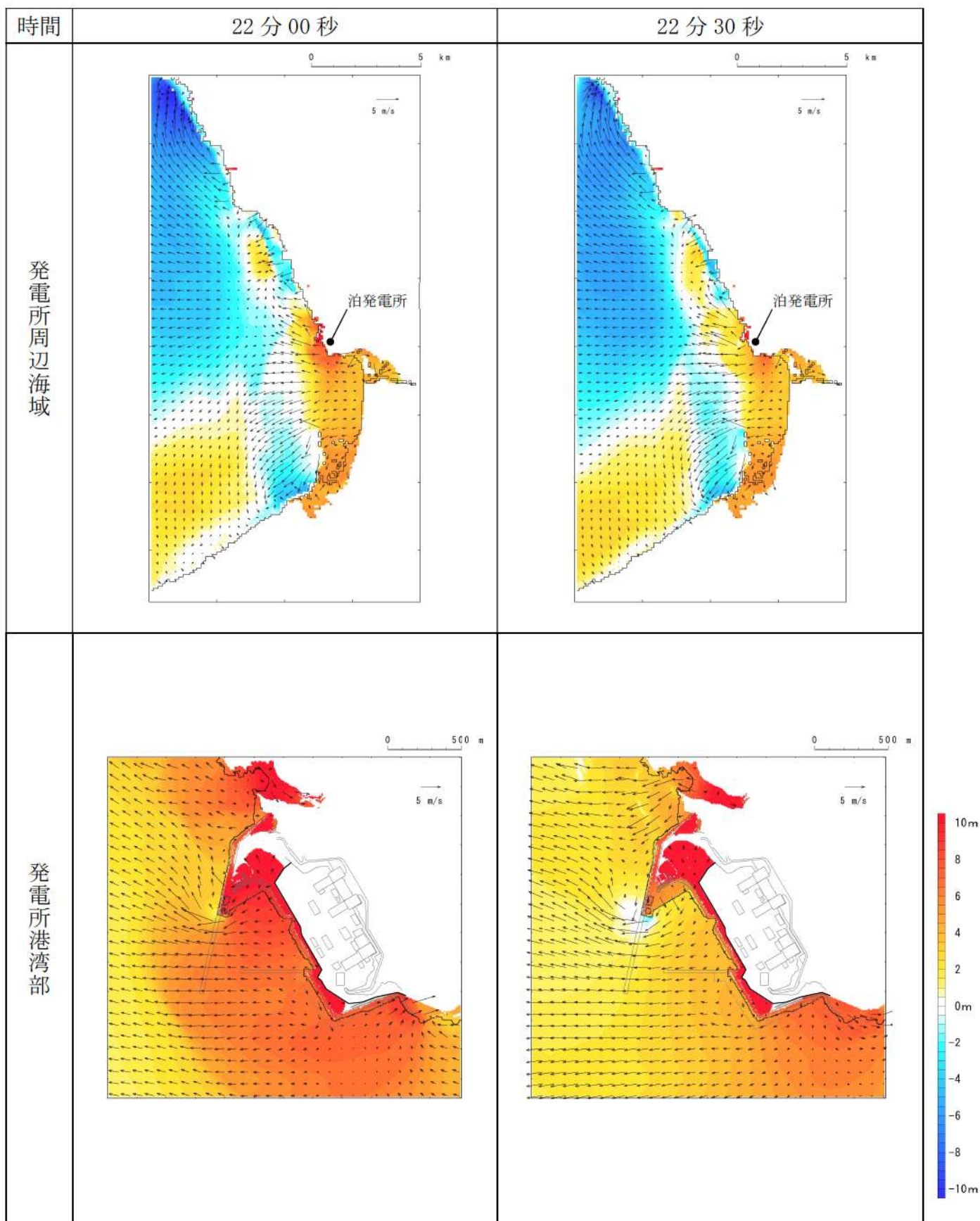
第9図-13 基準津波（波源E，北及び南防波堤損傷）の水位変動・流向ベクトル(13/53)



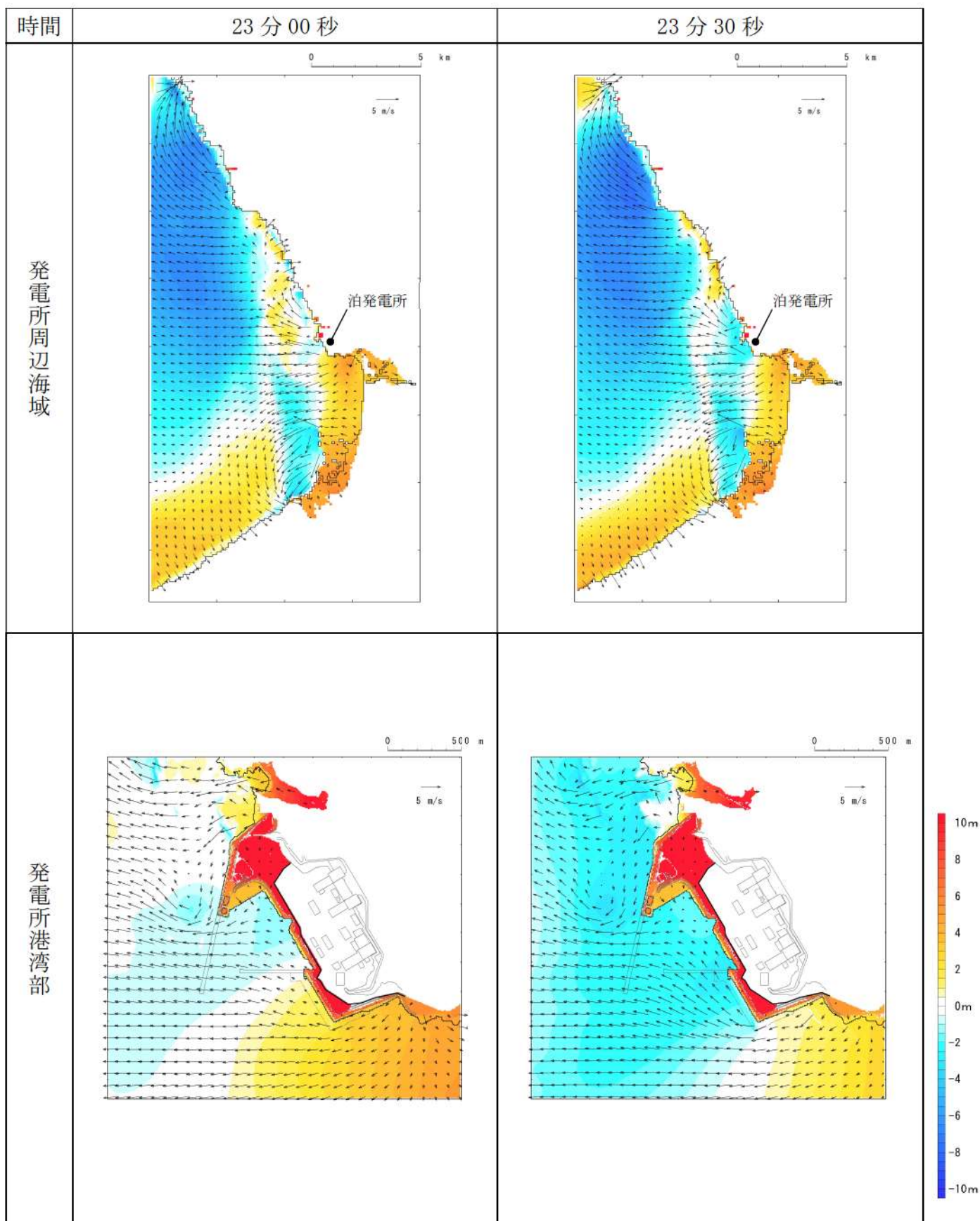


第9図-14 基準津波（波源E，北及び南防波堤損傷）の水位変動・流向ベクトル(14/53)



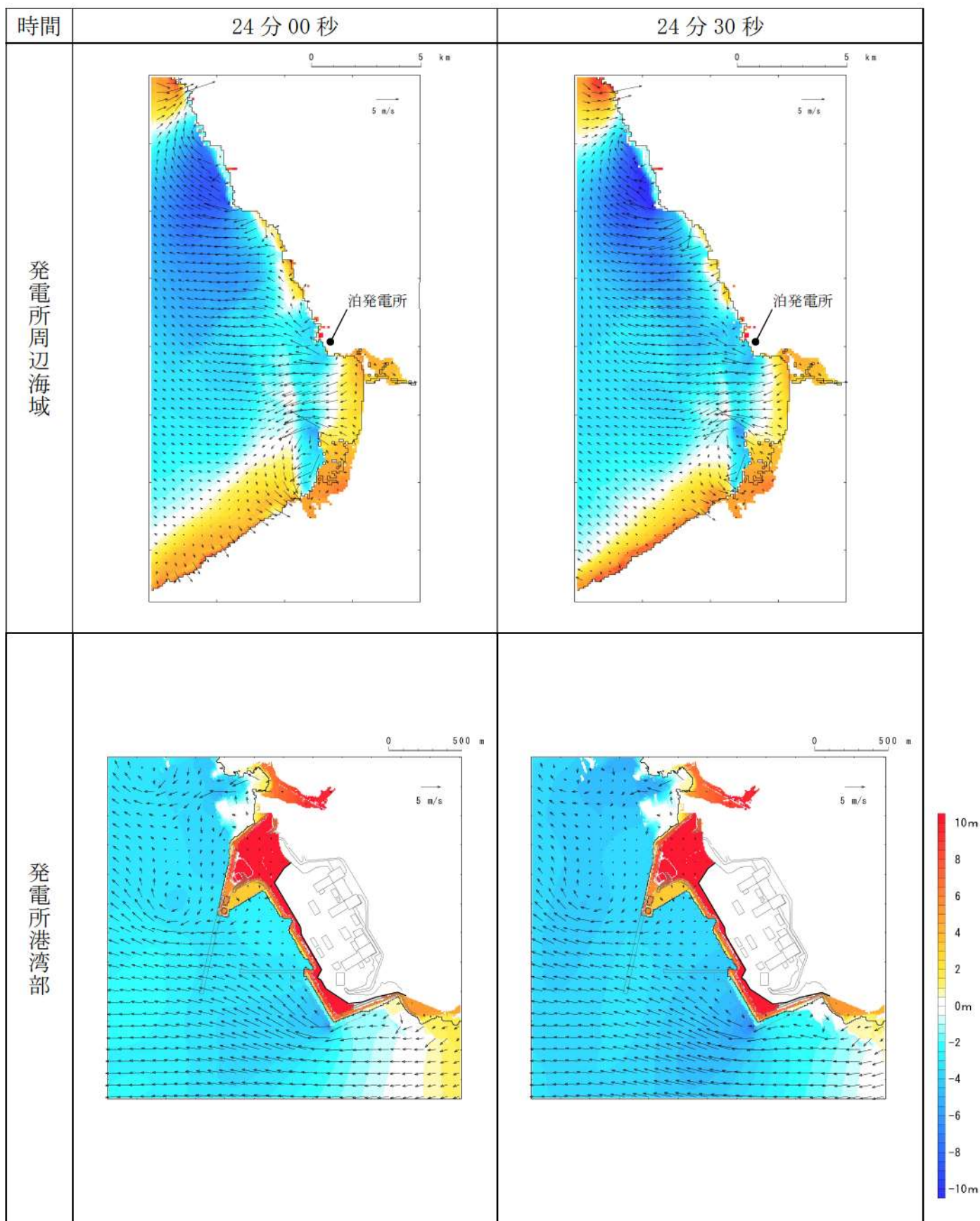


第9図-15 基準津波（波源E，北及び南防波堤損傷）の水位変動・流向ベクトル(15/53)



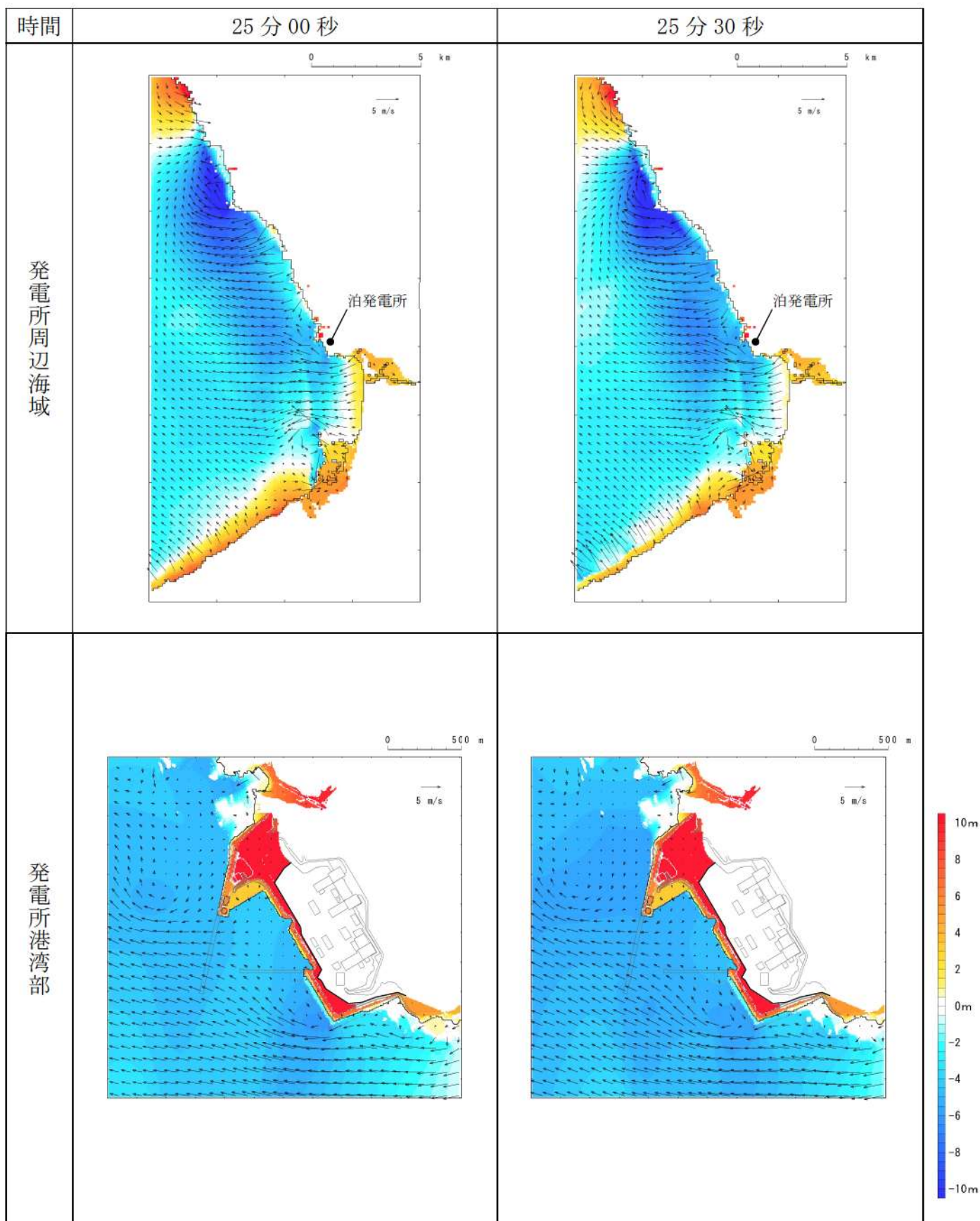
第9図-16 基準津波（波源E，北及び南防波堤損傷）の水位変動・流向ベクトル(16/53)



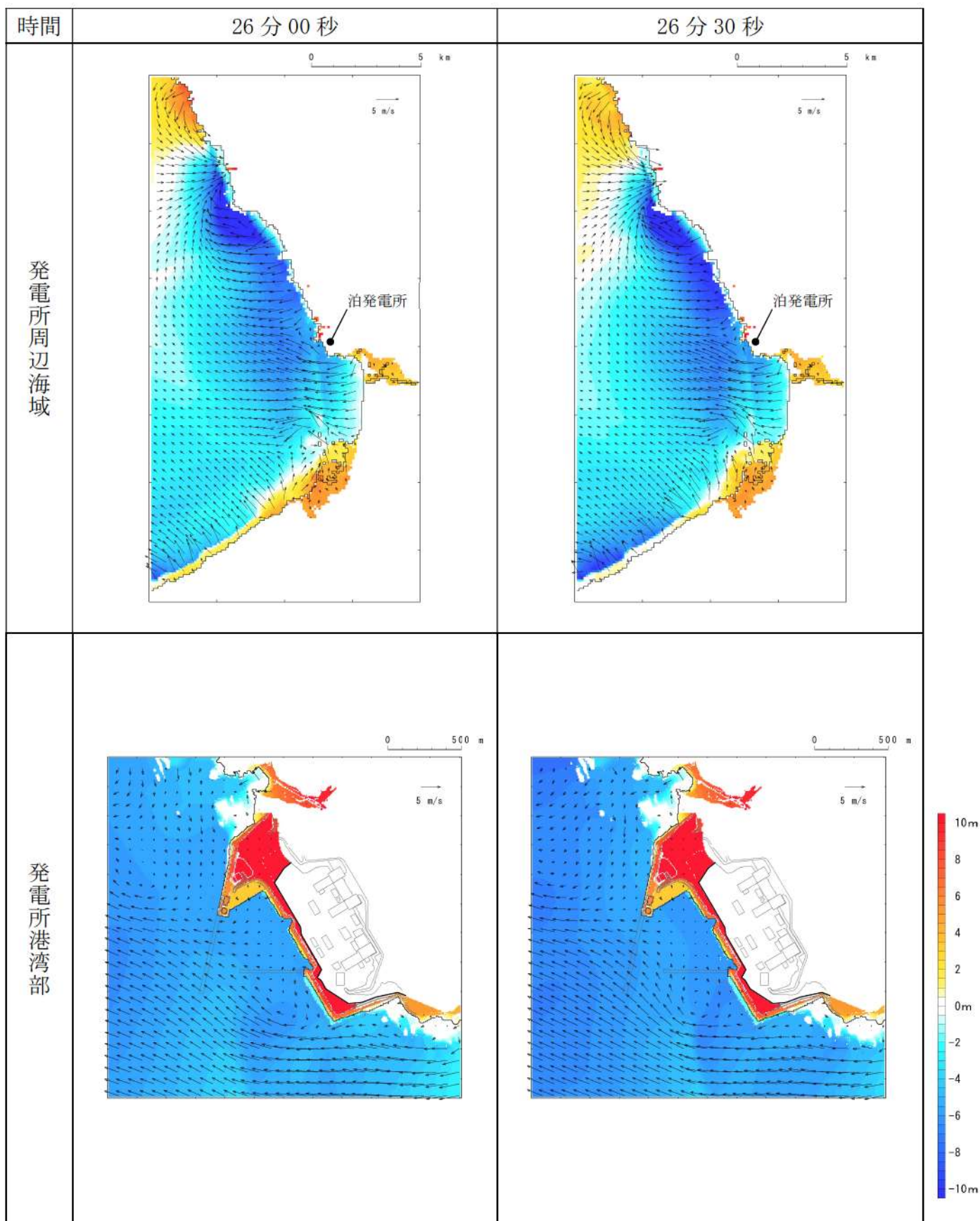


第9図-17 基準津波（波源E，北及び南防波堤損傷）の水位変動・流向ベクトル(17/53)



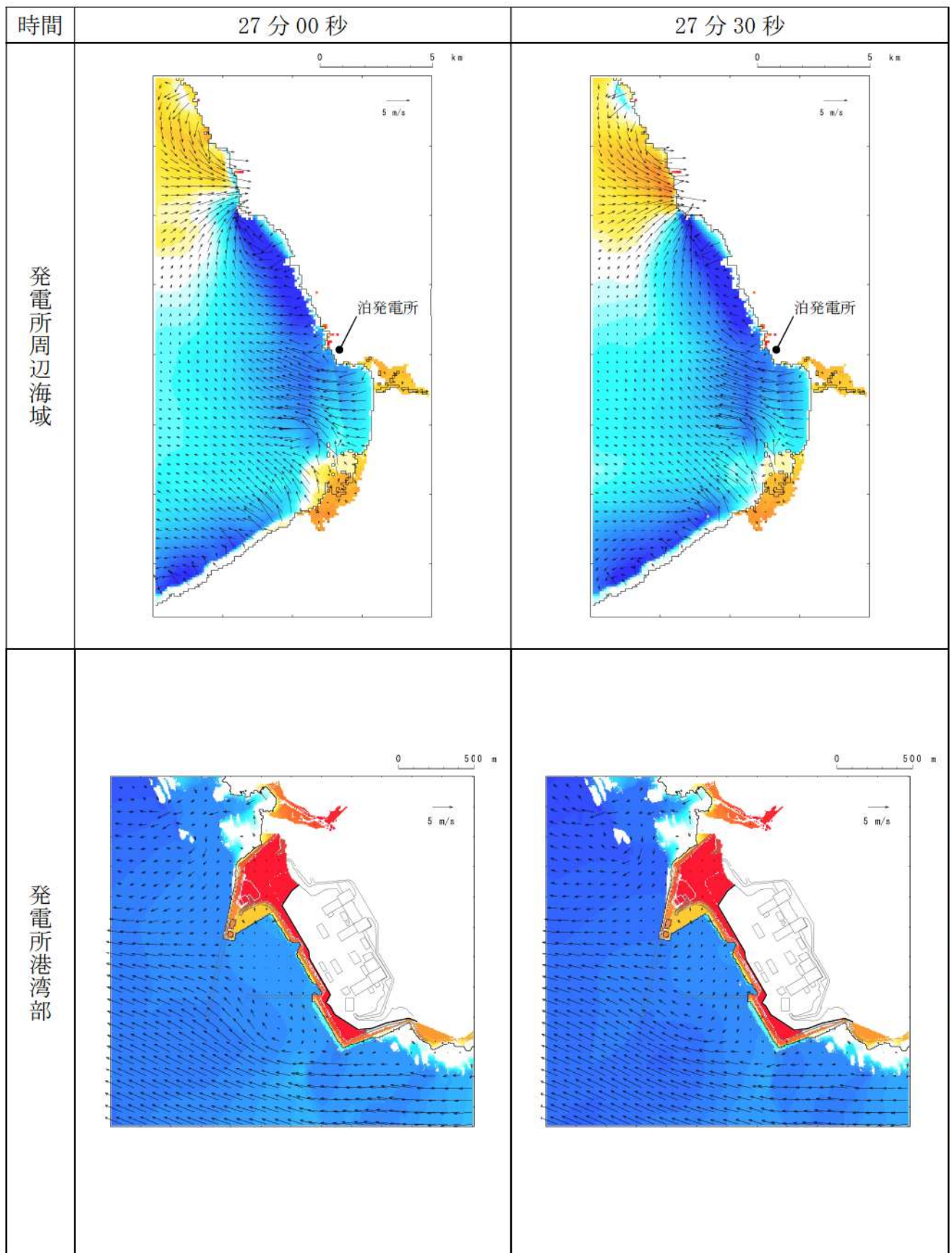


第9図-18 基準津波（波源E，北及び南防波堤損傷）の水位変動・流向ベクトル(18/53)



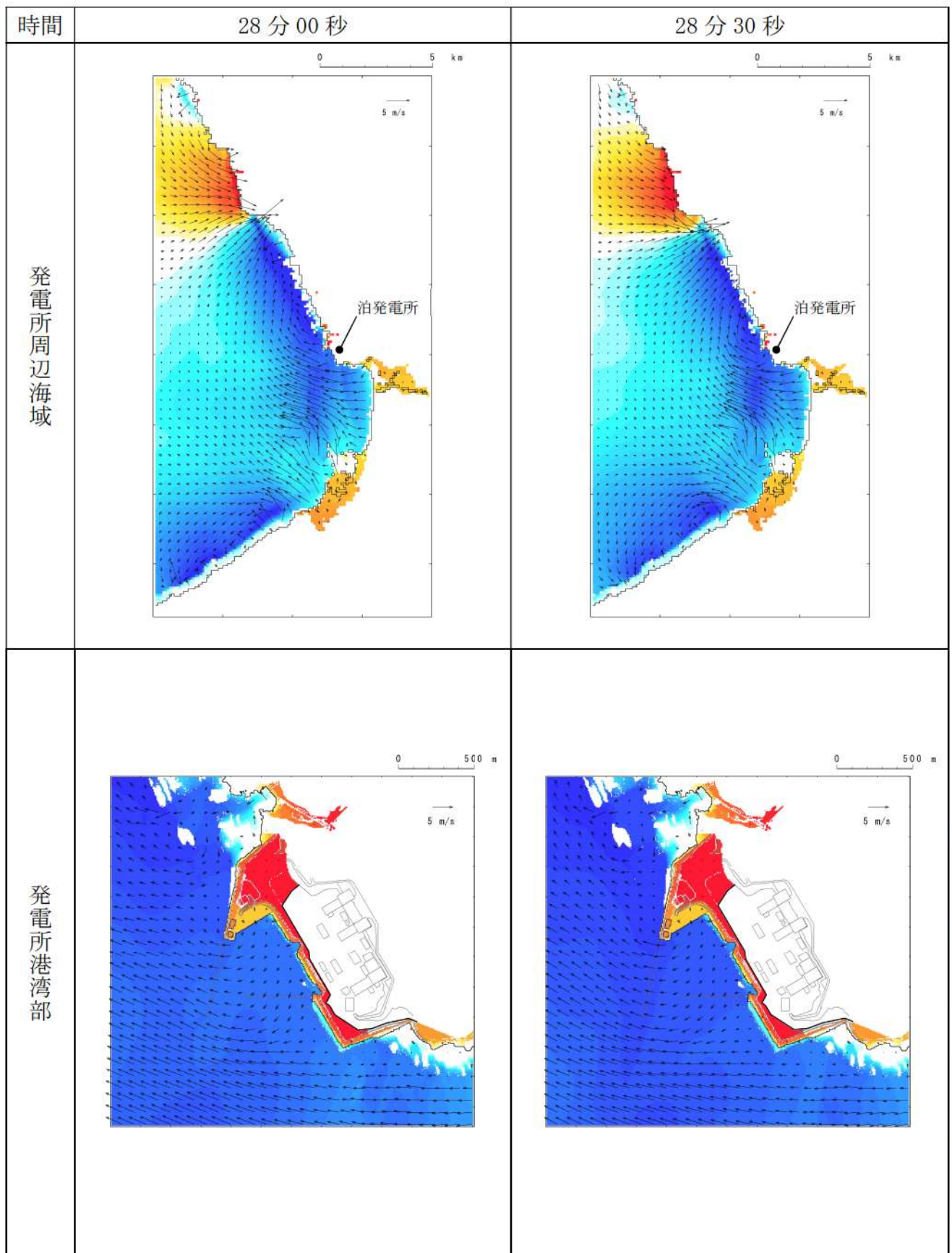
第9図-19 基準津波（波源E，北及び南防波堤損傷）の水位変動・流向ベクトル(19/53)



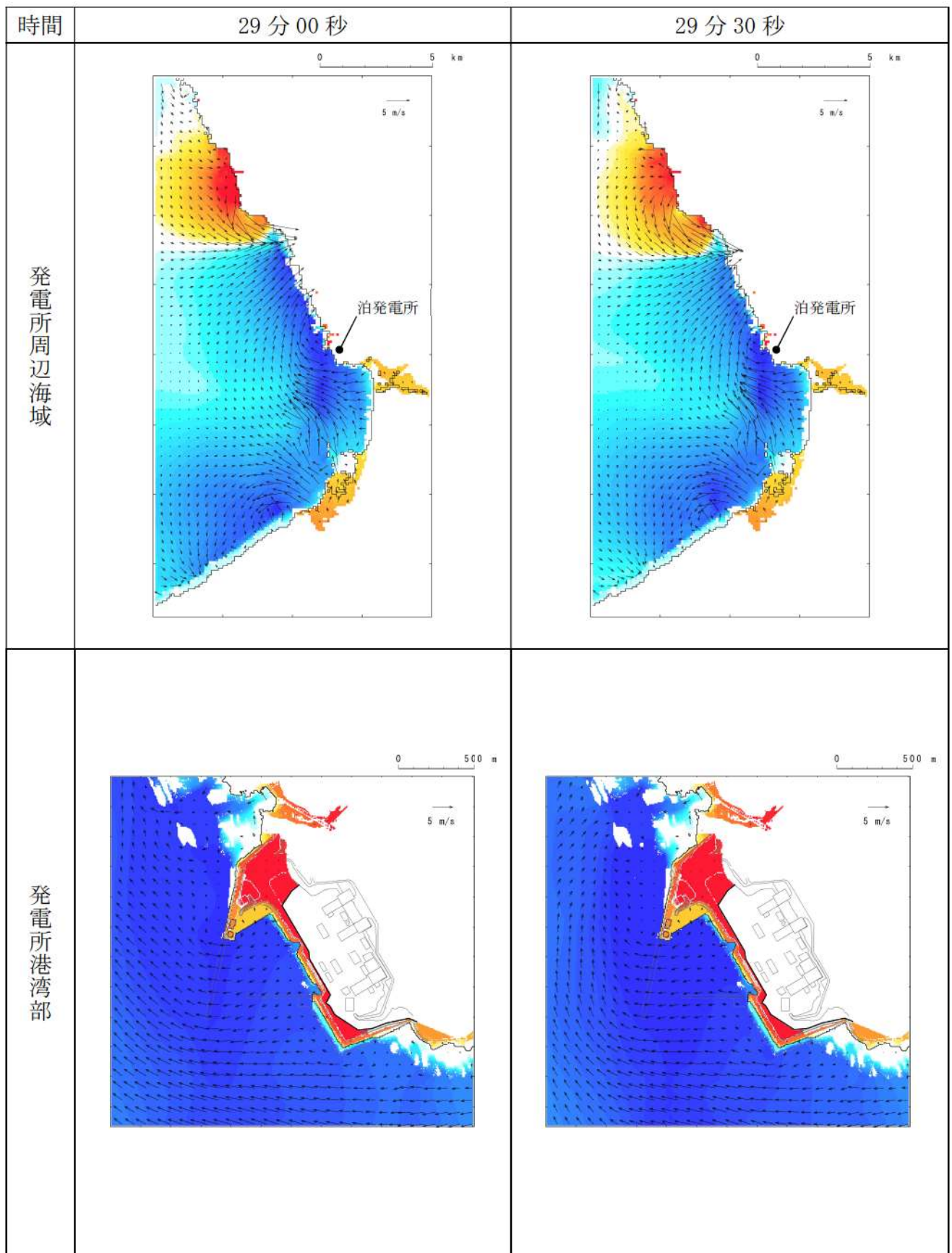


第9図-20 基準津波（波源E，北及び南防波堤損傷）の水位変動・流向ベクトル(20/53)



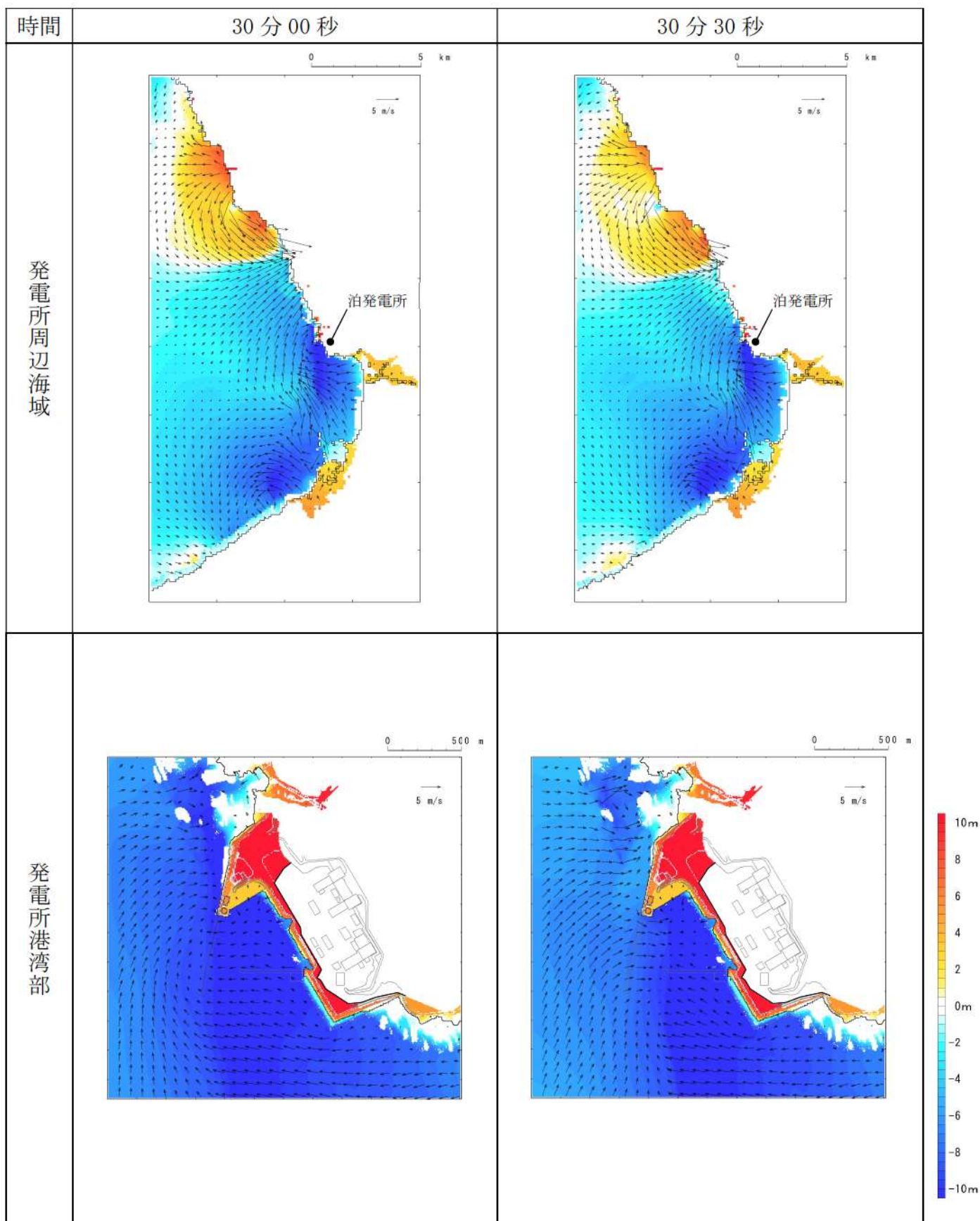


第9図-21 基準津波（波源E，北及び南防波堤損傷）の水位変動・流向ベクトル(21/53)



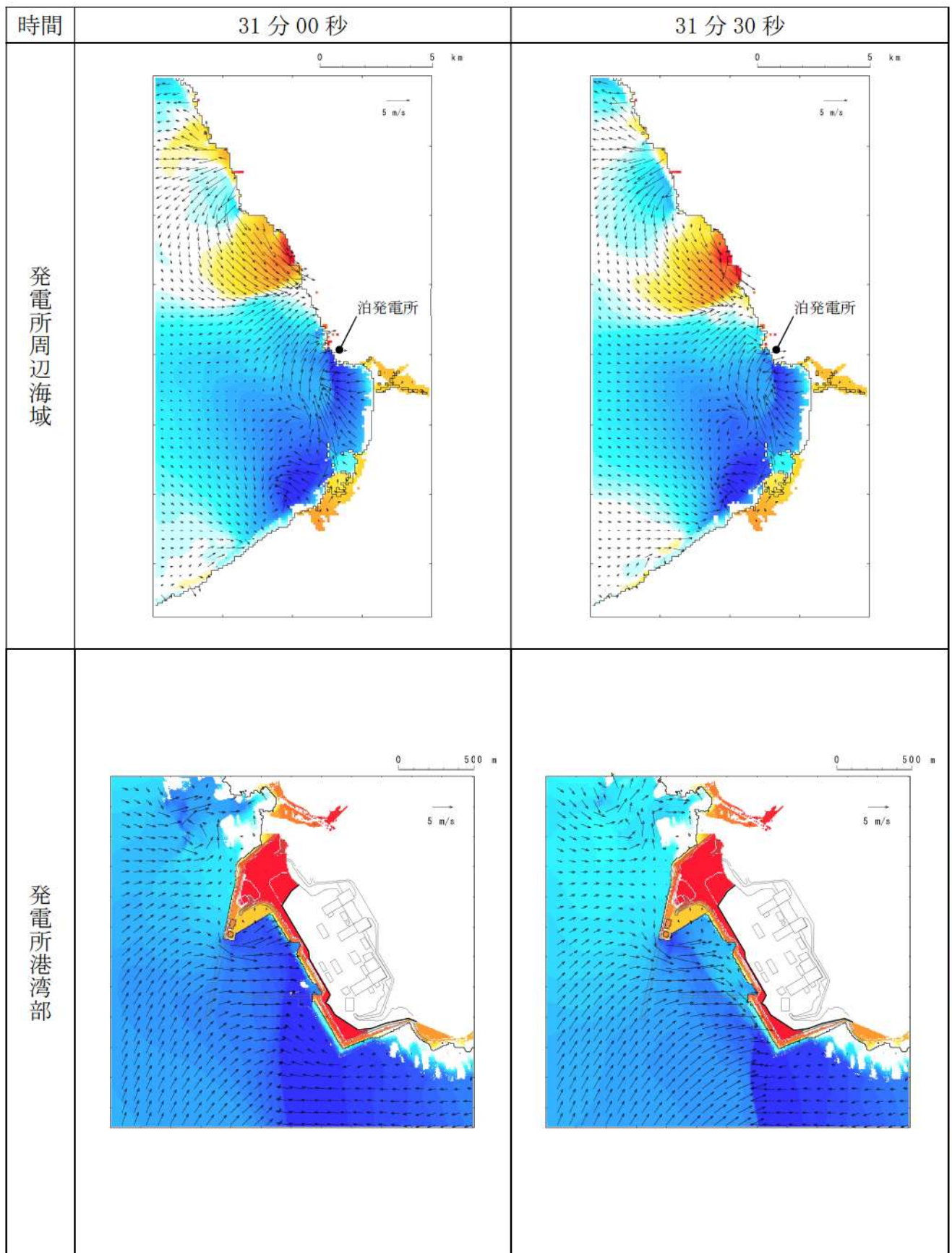
第9図-22 基準津波（波源E，北及び南防波堤損傷）の水位変動・流向ベクトル(22/53)



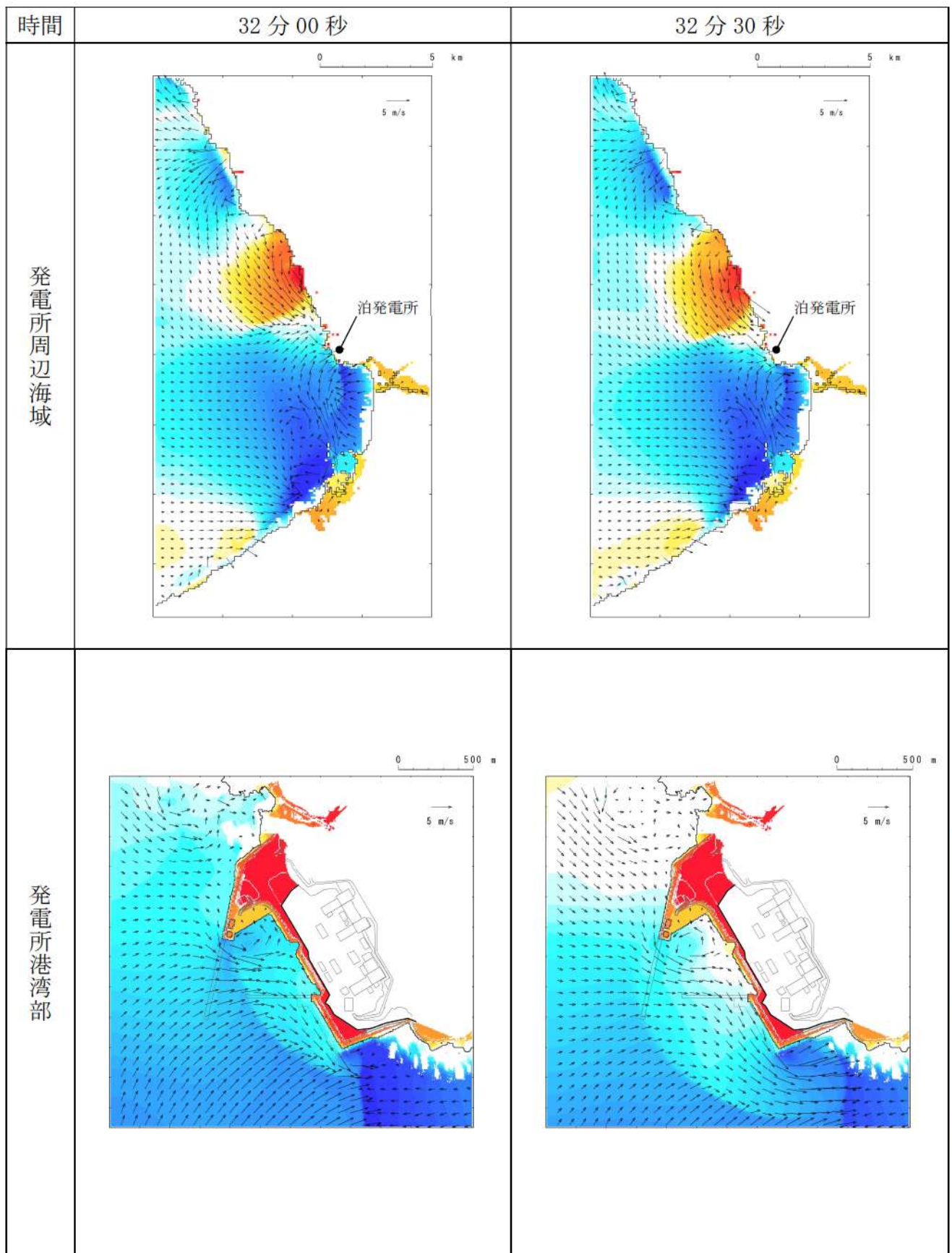


第9図-23 基準津波（波源E，北及び南防波堤損傷）の水位変動・流向ベクトル(23/53)



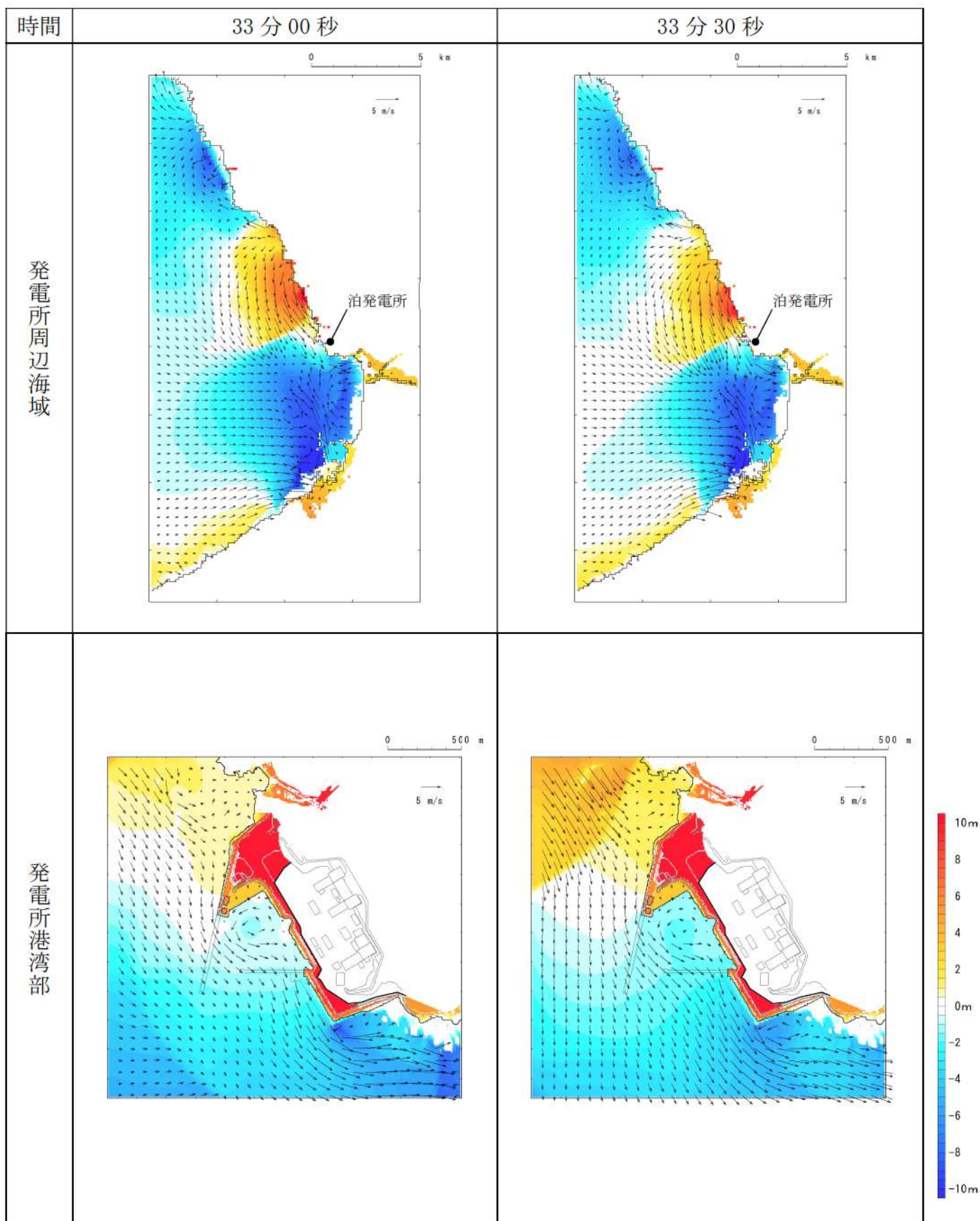


第9図-24 基準津波（波源E，北及び南防波堤損傷）の水位変動・流向ベクトル（24/53）



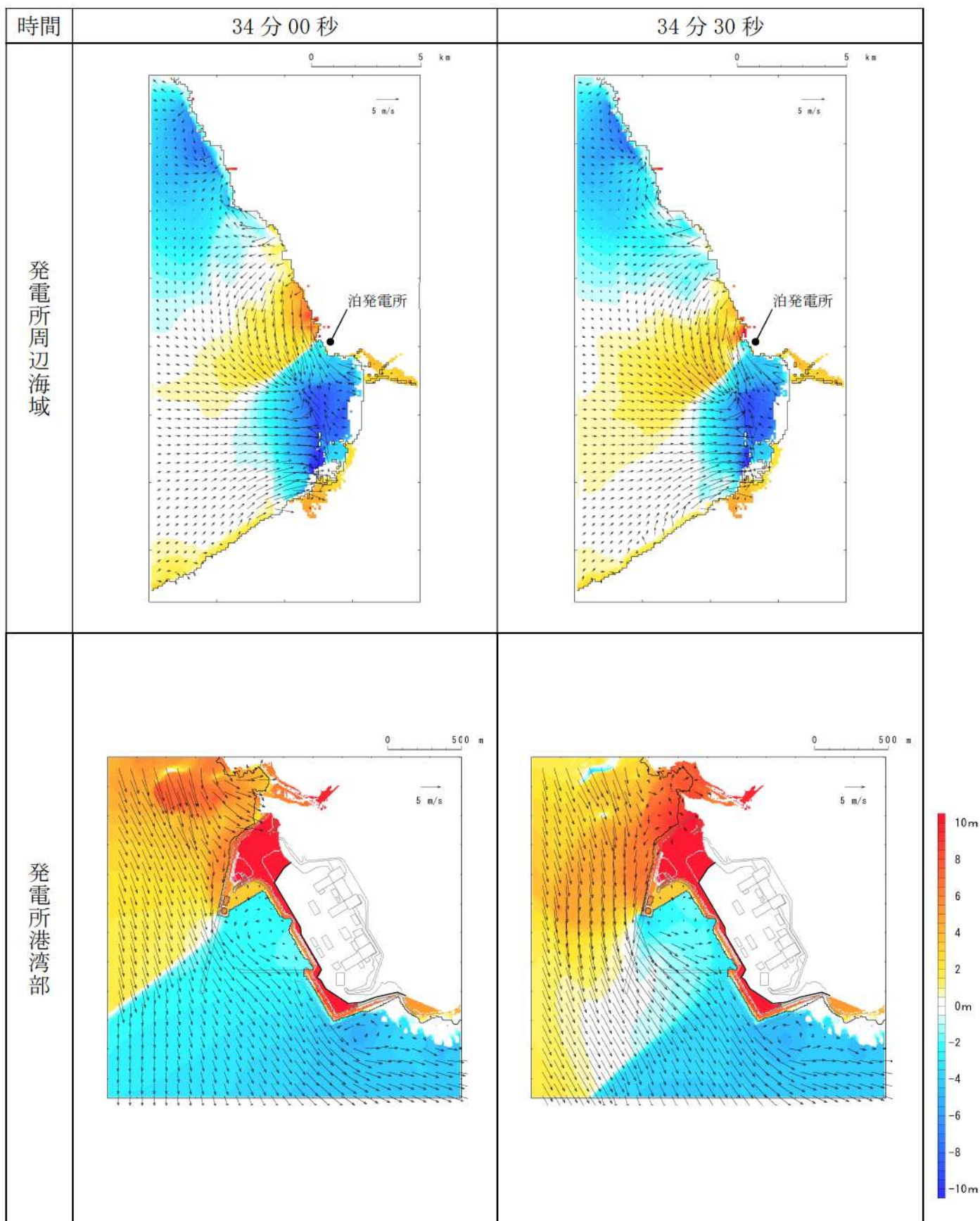
第9図-25 基準津波（波源E，北及び南防波堤損傷）の水位変動・流向ベクトル(25/53)



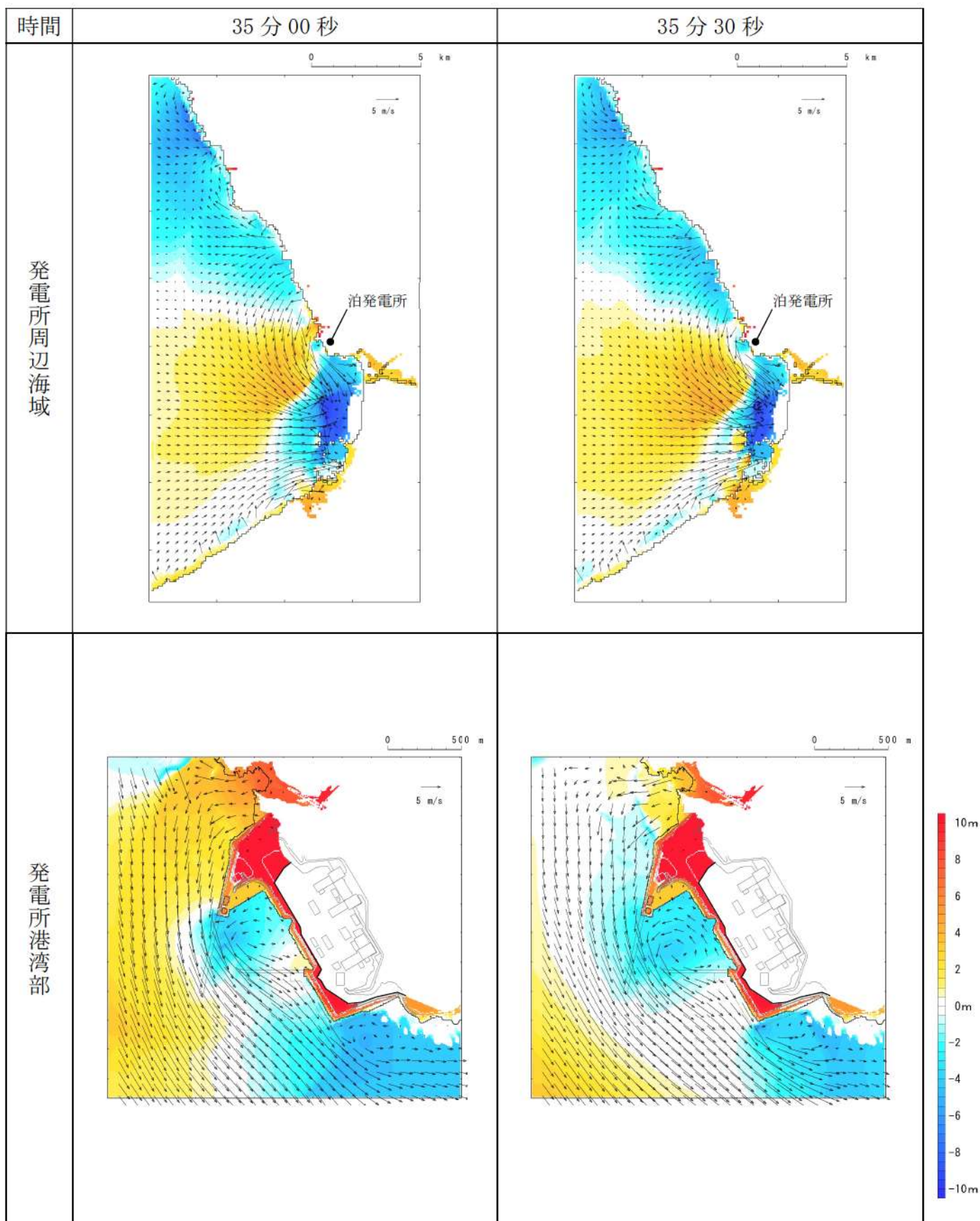


第9図-26 基準津波（波源E，北及び南防波堤損傷）の水位変動・流向ベクトル(26/53)



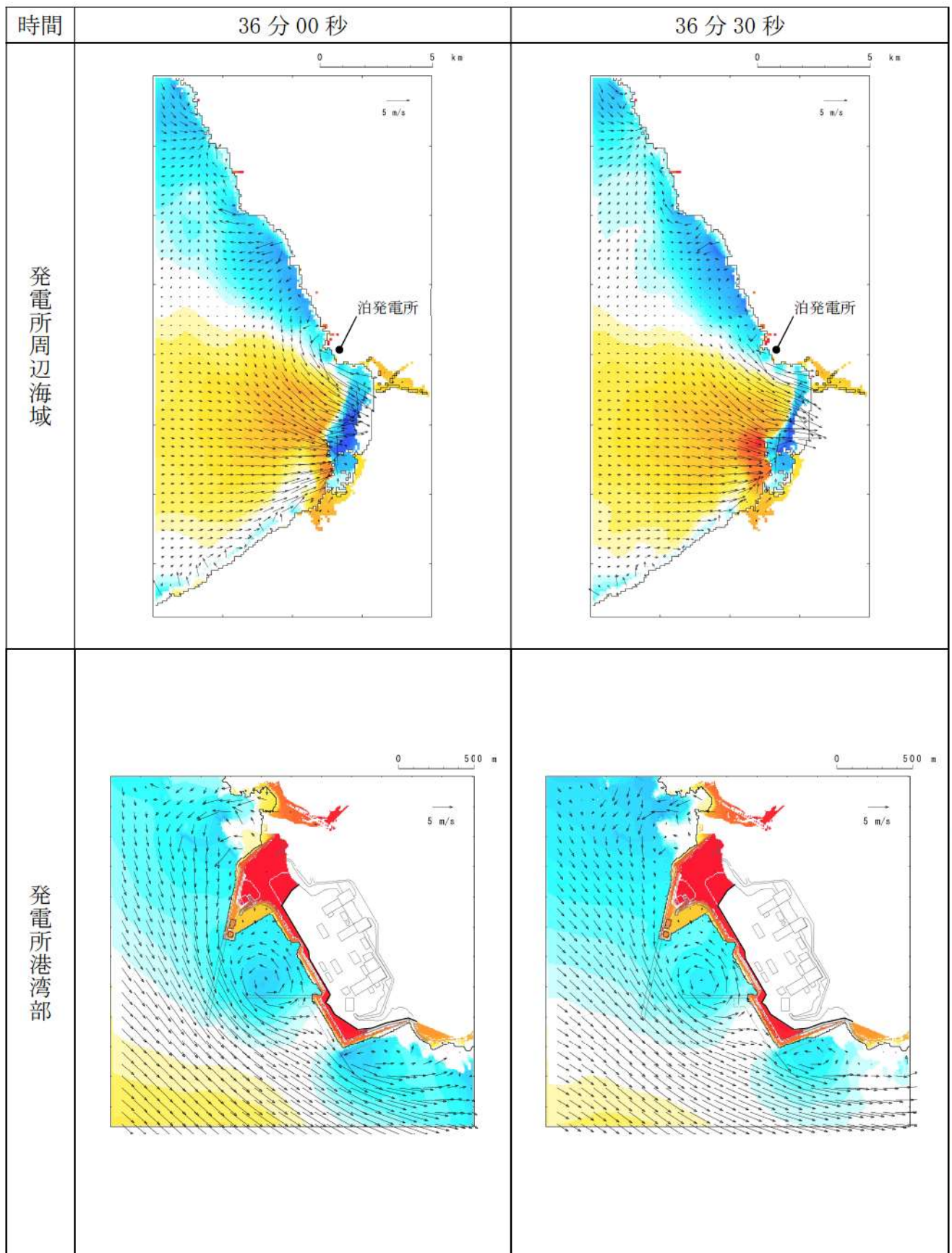


第9図-27 基準津波（波源E，北及び南防波堤損傷）の水位変動・流向ベクトル(27/53)



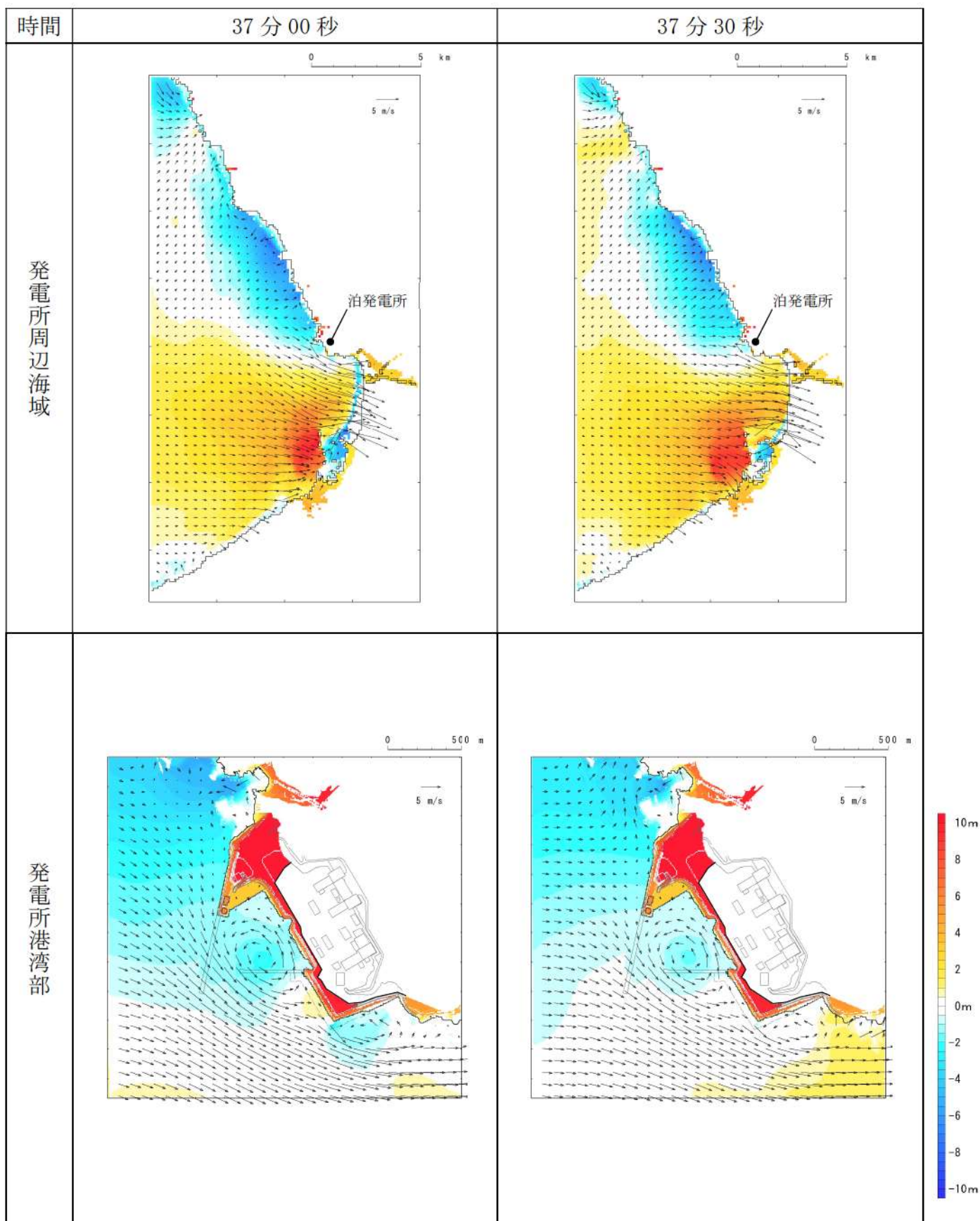
第9図-28 基準津波（波源E，北及び南防波堤損傷）の水位変動・流向ベクトル(28/53)



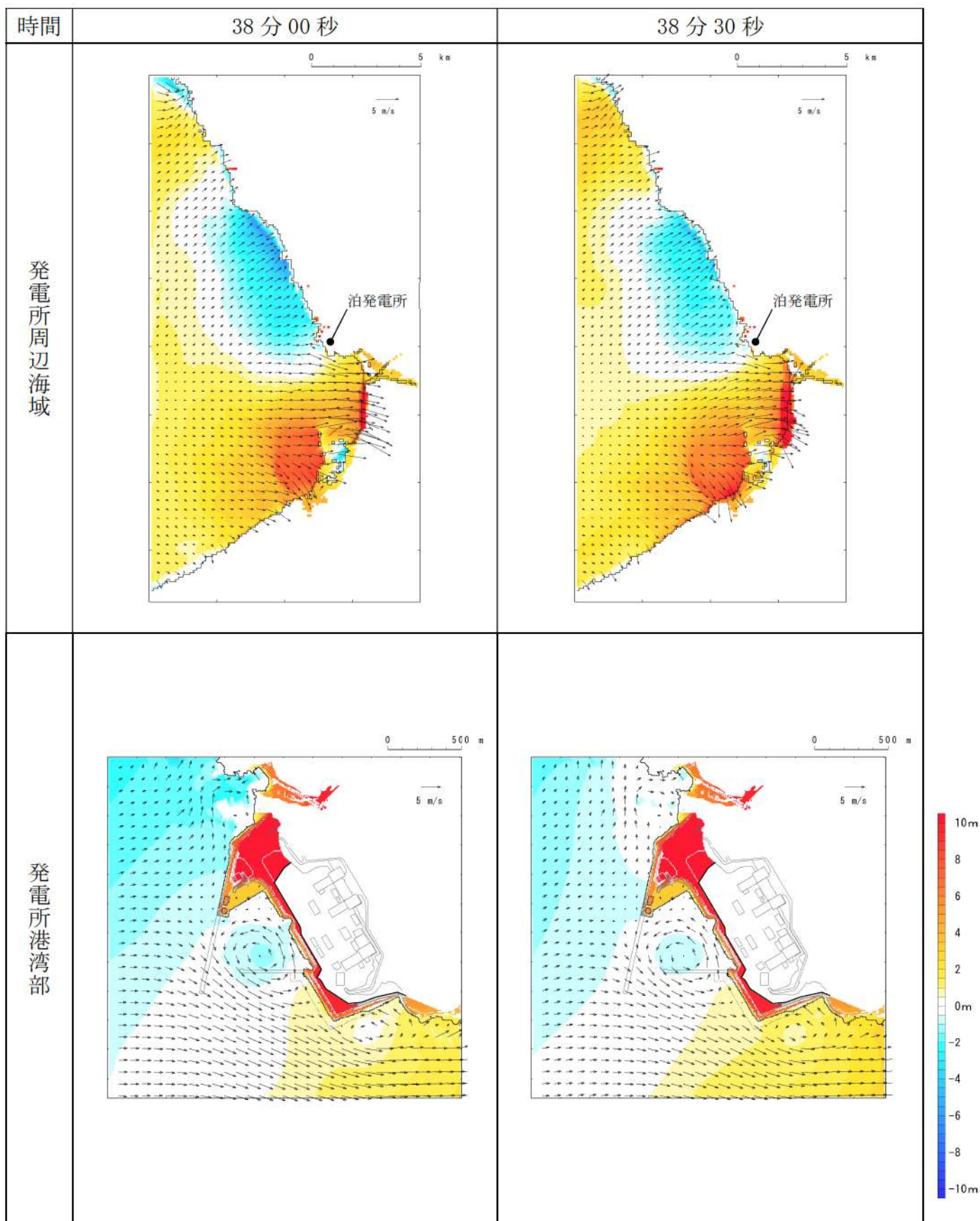


第9図-29 基準津波（波源E，北及び南防波堤損傷）の水位変動・流向ベクトル(29/53)



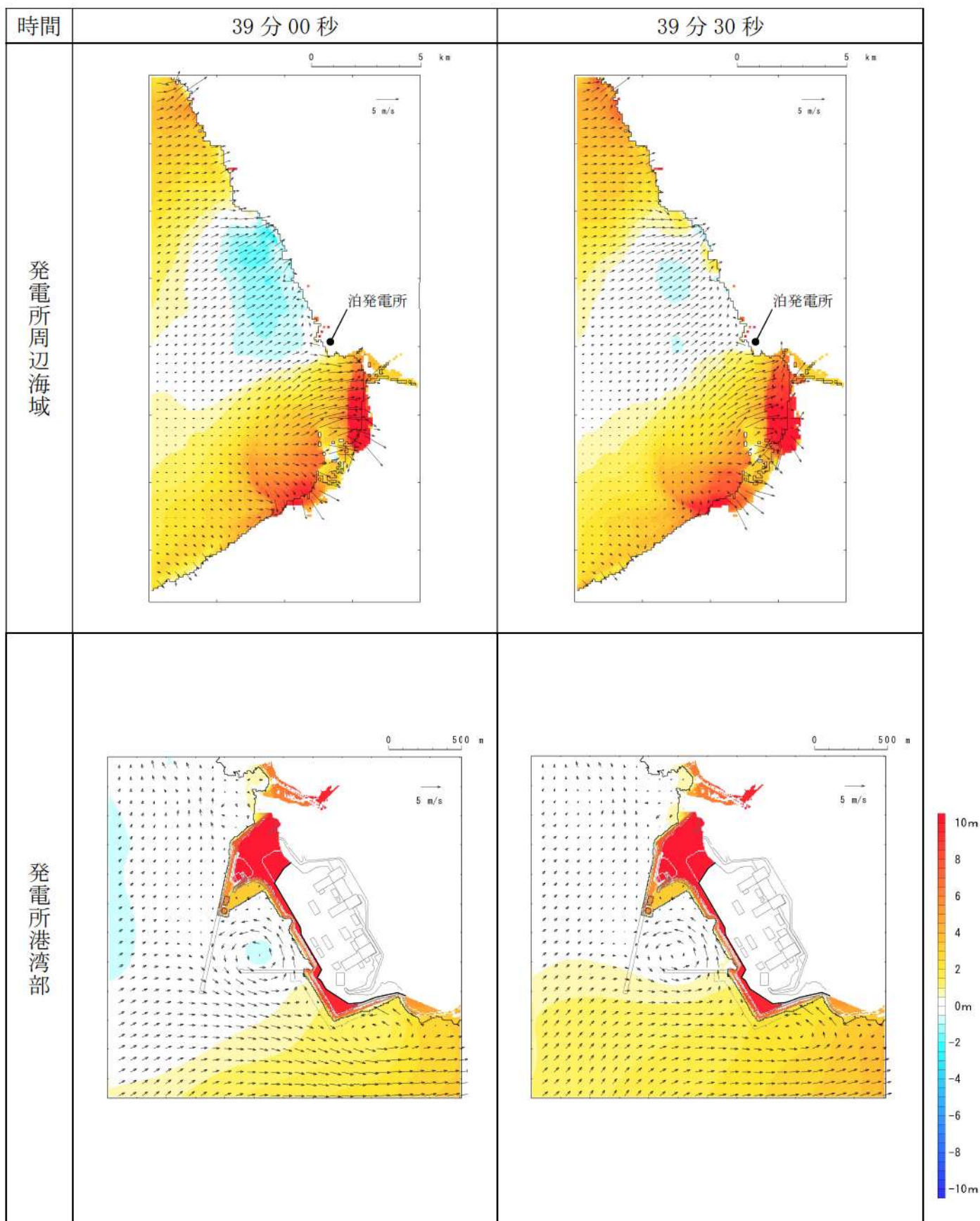


第9図-30 基準津波（波源E，北及び南防波堤損傷）の水位変動・流向ベクトル(30/53)



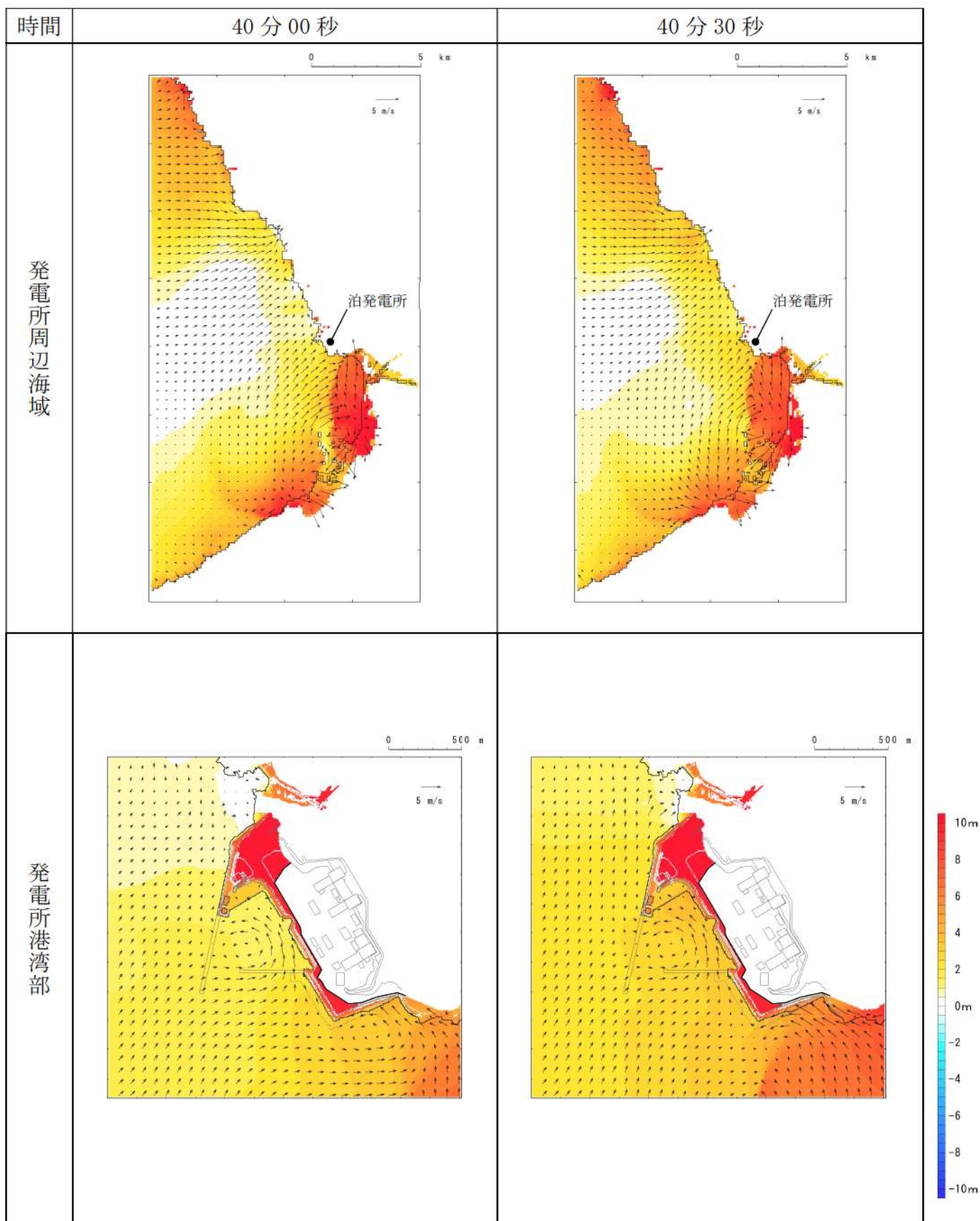
第9図-31 基準津波（波源E，北及び南防波堤損傷）の水位変動・流向ベクトル(31/53)



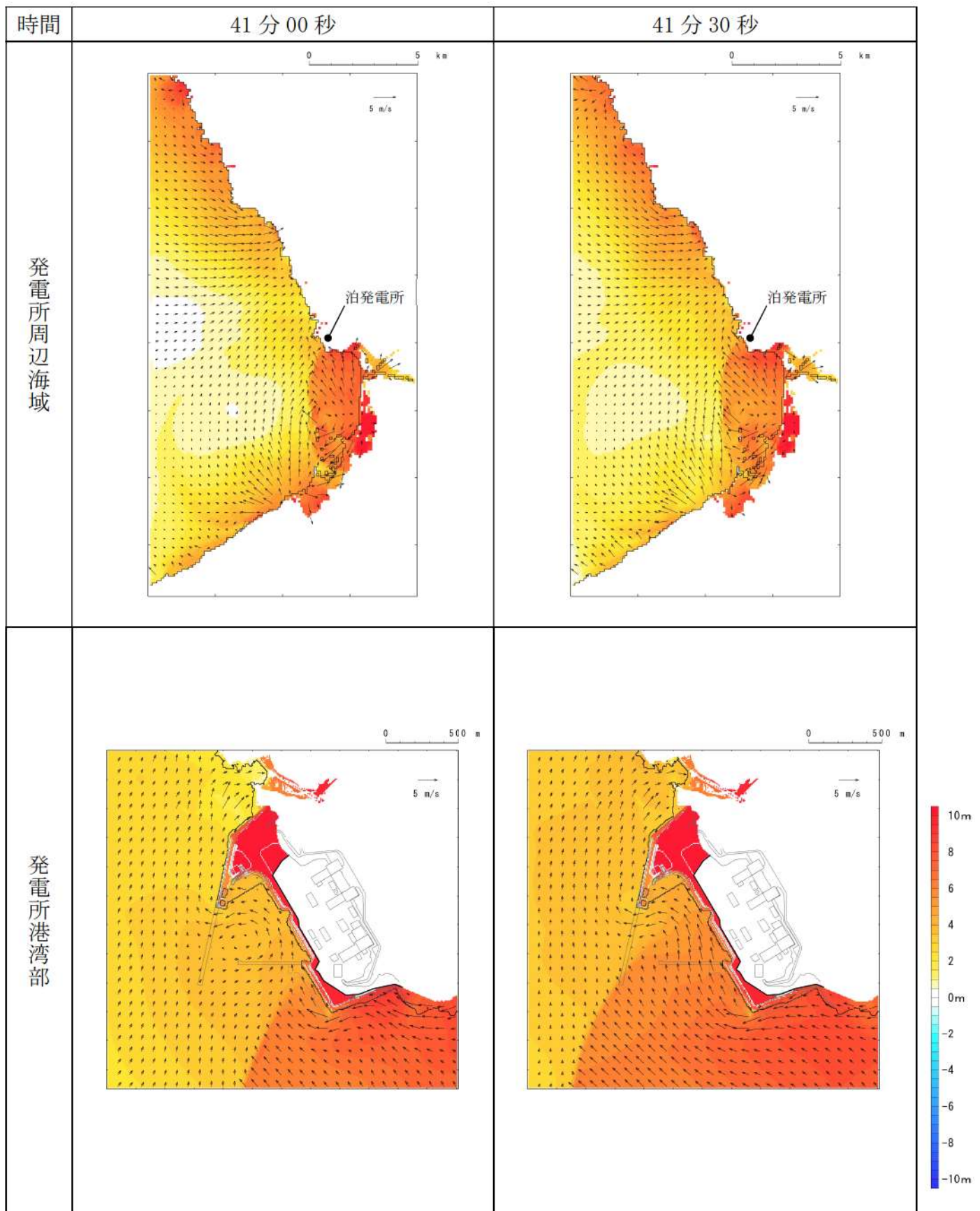


第9図-32 基準津波（波源E，北及び南防波堤損傷）の水位変動・流向ベクトル(32/53)



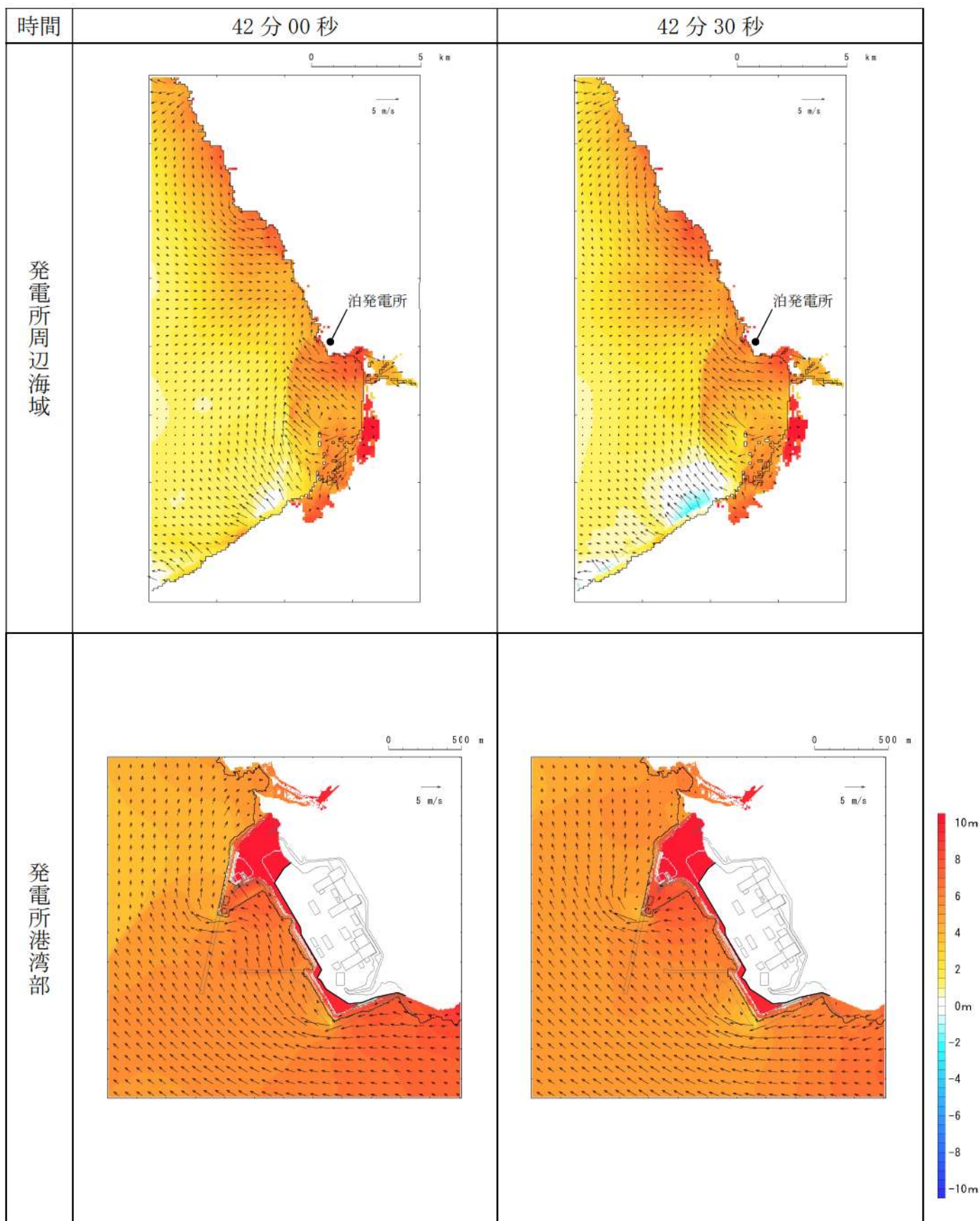


第9図-33 基準津波（波源E，北及び南防波堤損傷）の水位変動・流向ベクトル(33/53)



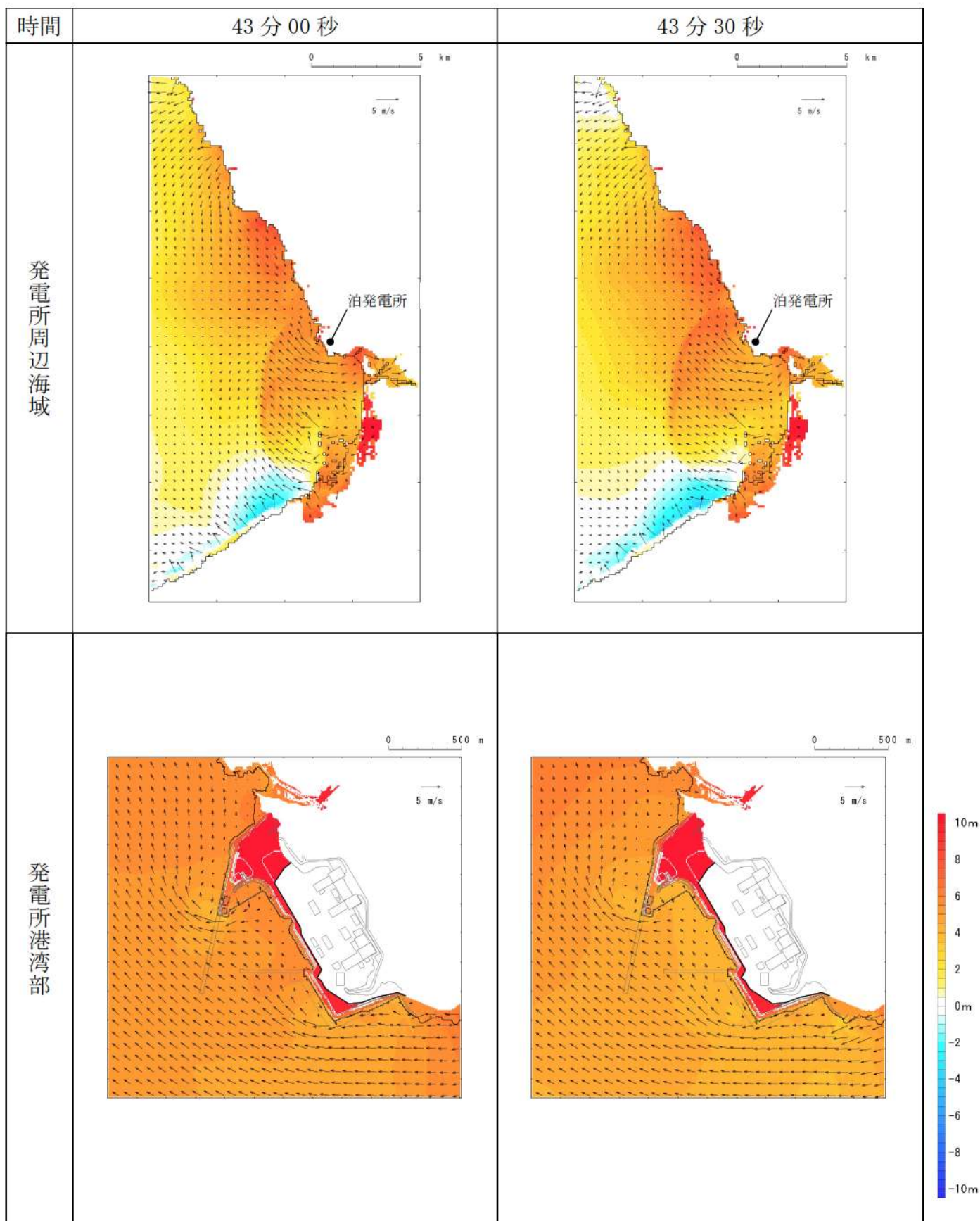
第9図-34 基準津波（波源E，北及び南防波堤損傷）の水位変動・流向ベクトル(34/53)





第9図-35 基準津波（波源E，北及び南防波堤損傷）の水位変動・流向ベクトル(35/53)





第9図-36 基準津波（波源E，北及び南防波堤損傷）の水位変動・流向ベクトル(36/53)