

余白

2.2 岩内平野西部で実施したボーリング調査結果

H26共和-2地点 ボーリングコア写真(1/4)

一部修正(H27/3/13審査会合)

孔口標高:12.75m



コア写真(深度0~15m)


発足層 ← 岩内層



コア写真(深度15~30m)

H26共和-2地点 ボーリングコア写真(2/4)

一部修正 (H27/3/13審査会合)



コア写真 (深度30~45m)



コア写真 (深度45~60m)

2.2 岩内平野西部で実施したボーリング調査結果

H26共和-2地点 ボーリングコア写真(3/4)

一部修正(H27/3/13審査会合)




コア写真(深度60~75m)



コア写真(深度75~90m)

H26共和-2地点 ボーリングコア写真(4/4)

一部修正(H27/3/13審査会合)



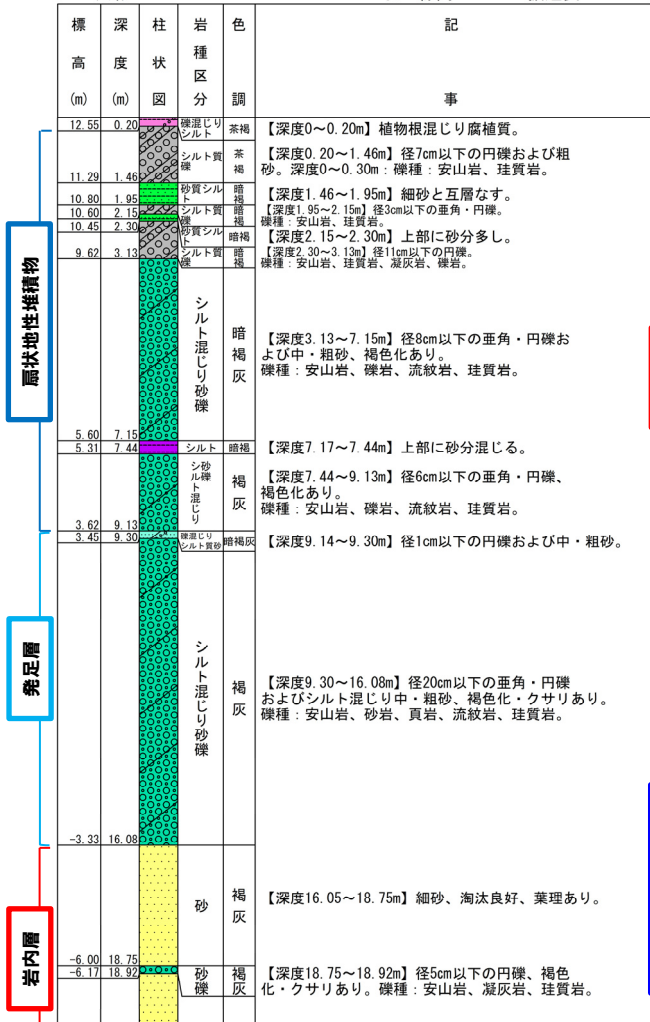
コア写真(深度90~100m)

2.2 岩内平野西部で実施したボーリング調査結果

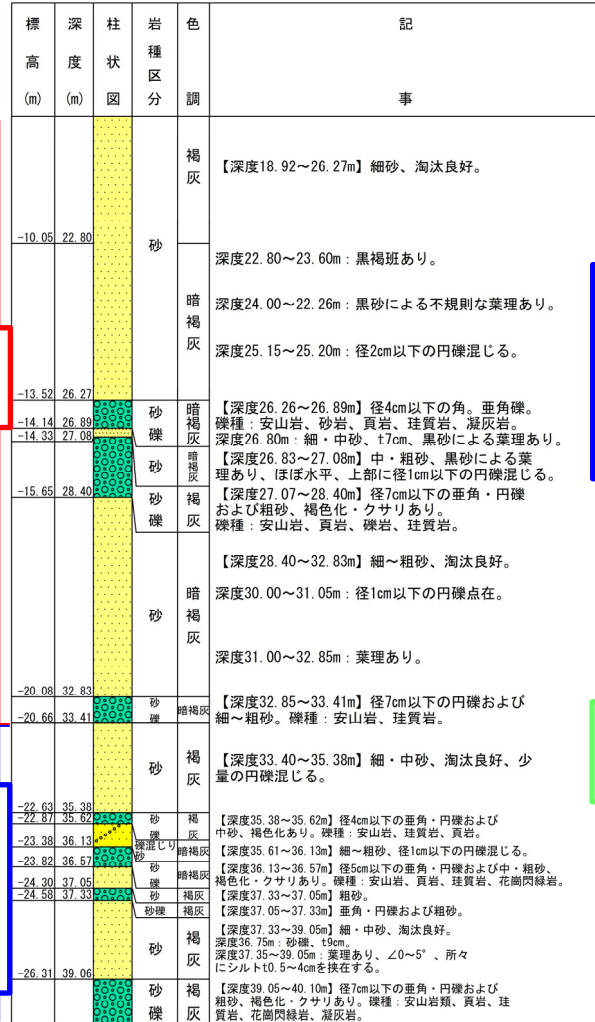
H26共和-2地点 ボーリング柱状図(1/2)

一部修正 (H27/5/29審査会合)

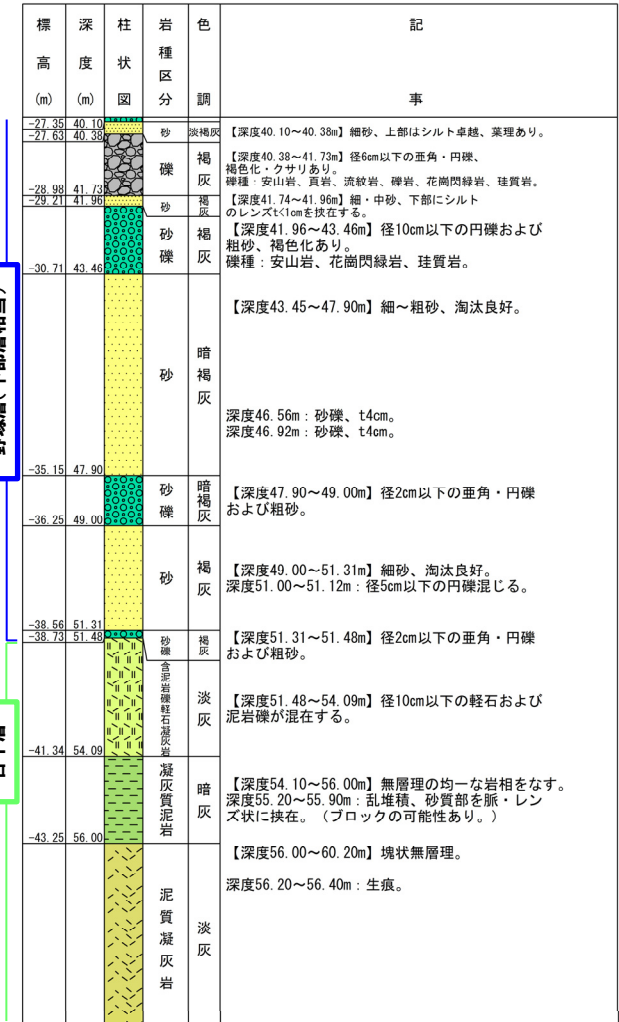
H26共和-2 孔口標高 12.75m 掘進長 100.00m



ボーリング柱状図(深度0~20m)



ボーリング柱状図(深度20~40m)

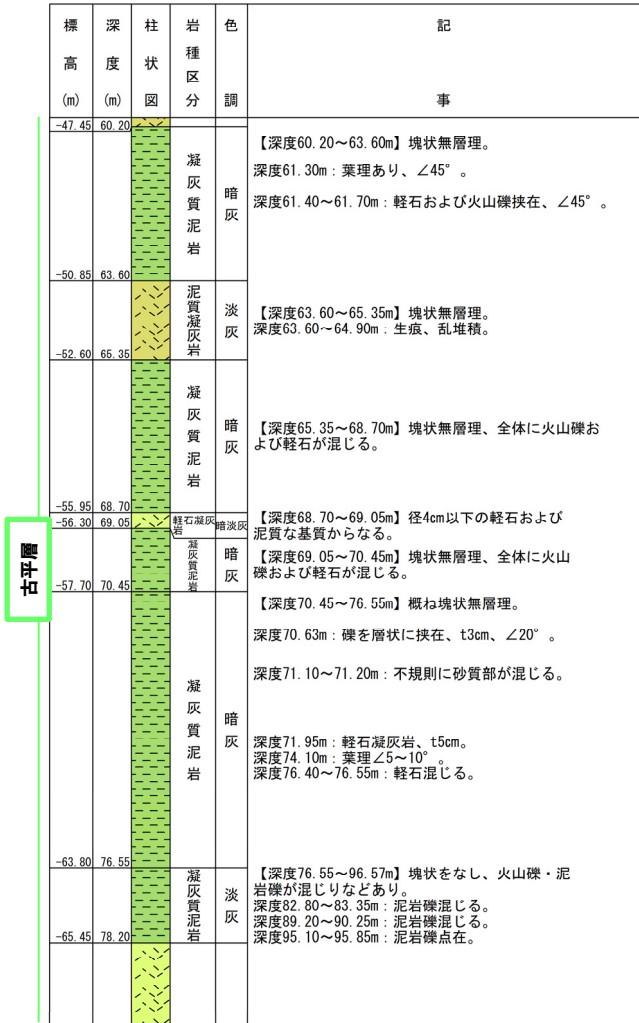


ボーリング柱状図(深度40~60m)


2.2 岩内平野西部で実施したボーリング調査結果

H26共和-2地点 ボーリング柱状図 (2/2)

一部修正 (H27/5/29審査会合)



ボーリング柱状図 (深度60~80m)



ボーリング柱状図 (深度80~100m)

凡例

- シルト
- 砂質シルト
- 礫混じりシルト
- 砂
- 礫混じり砂
- 礫混じりシルト質砂
- シルト混じり砂礫
- 砂礫
- シルト質礫
- 礫
- 凝灰質泥岩
- 泥質凝灰岩
- 砂質凝灰岩
- 軽石凝灰岩
- 含泥岩礫軽石凝灰岩

2.2 岩内平野西部で実施したボーリング調査結果

H26共和-3地点 ボーリングコア写真(1/3)

一部修正 (H27/3/13審査会合)



コア写真 (深度0~15m)



コア写真 (深度15~30m)

2.2 岩内平野西部で実施したボーリング調査結果

H26共和-3地点 ボーリングコア写真(2/3)

一部修正(H27/3/13審査会合)



コア写真(深度30~45m)



コア写真(深度45~60m)

H26共和-3地点 ボーリングコア写真(3/3)

一部修正 (H27/3/13審査会合)



コア写真(深度60~75m)



コア写真(深度75~90m)

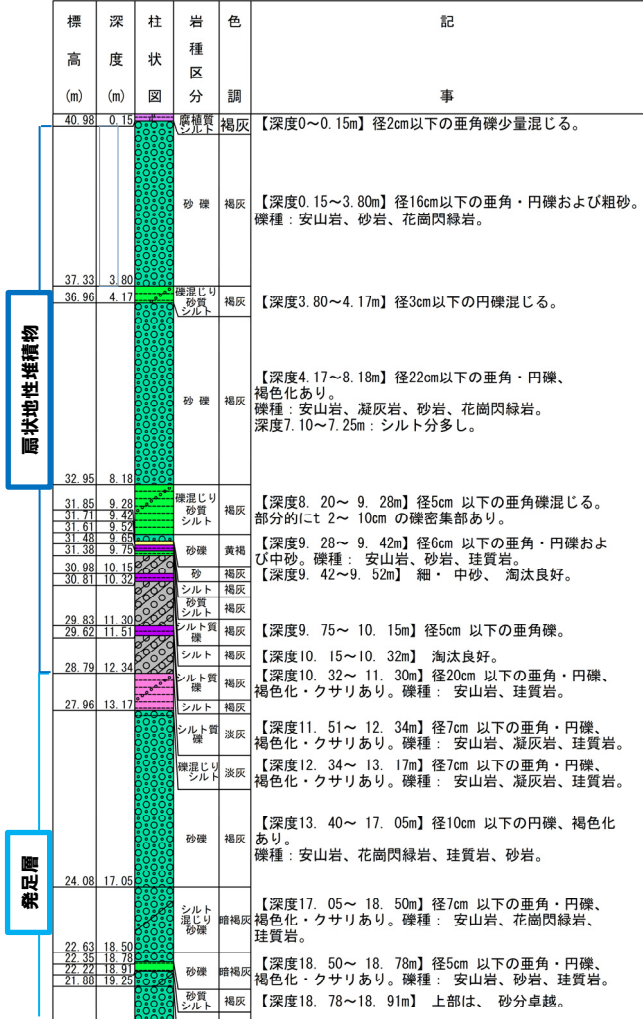
余白

2.2 岩内平野西部で実施したボーリング調査結果

H26共和-3地点 ボーリング柱状図(1/2)

一部修正 (H27/5/29審査会合)


H26共和-3 孔口標高 41.13m 掘進長 90.00m



ボーリング柱状図(深度0~20m)



ボーリング柱状図(深度20~40m)

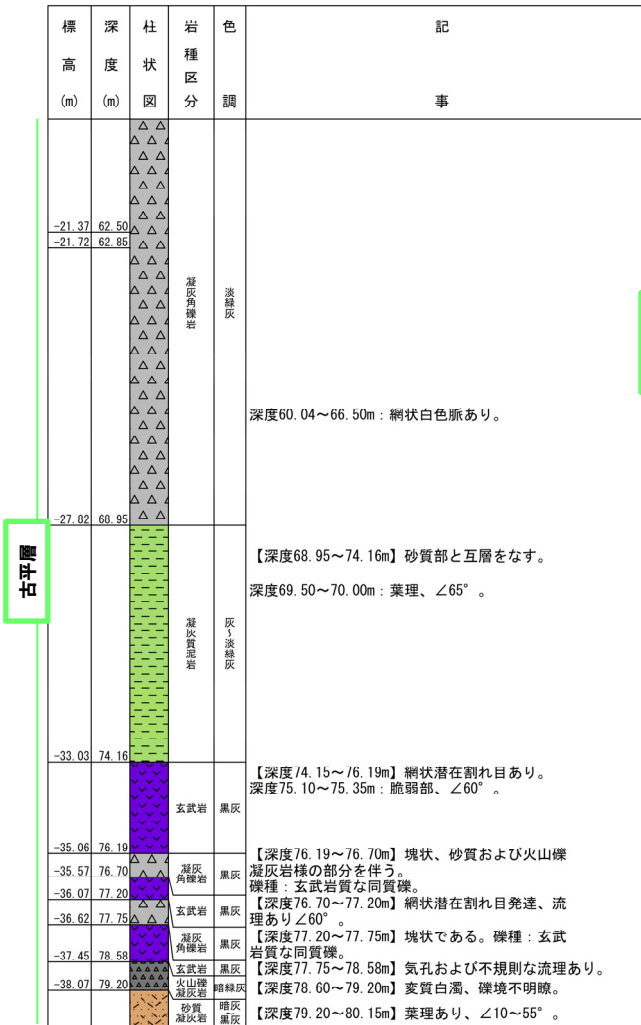


ボーリング柱状図(深度40~60m)

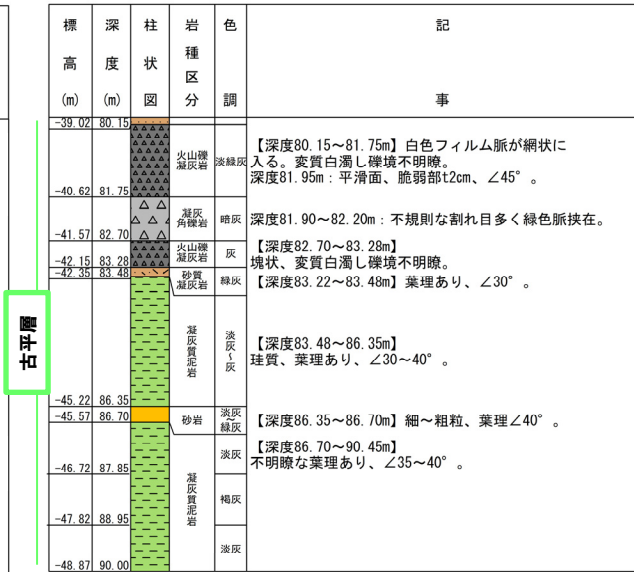
2.2 岩内平野西部で実施したボーリング調査結果

H26共和-3地点 ボーリング柱状図 (2/2)

一部修正 (H27/5/29審査会合)



ボーリング柱状図 (深度60~80m)



ボーリング柱状図 (深度80~90m)

- 凡例
- シルト
 - 腐植質シルト
 - 砂質シルト
 - 礫混じり砂質シルト
 - 礫混じりシルト
 - 砂
 - シルト混じり砂
 - シルト混じり砂礫
 - 砂礫
 - シルト質礫
 - 凝灰角礫岩
 - 火山礫凝灰岩
 - 凝灰質泥岩
 - 砂質凝灰岩
 - 玄武岩
 - 砂岩

2.2 岩内平野西部で実施したボーリング調査結果

H26共和-4地点 ボーリングコア写真(1/4)

一部修正 (H27/5/29審査会合)

孔口標高:11.89m



扇状地性
堆積物

岩内層

コア写真(深度0~15m)




コア写真(深度15~30m)

2.2 岩内平野西部で実施したボーリング調査結果


H26共和-4地点 ボーリングコア写真 (2/4)

一部修正 (H27/5/29審査会合)

孔口標高:11.89m



コア写真 (深度30~45m)



コア写真 (深度45~60m)

H26共和-4地点 ボーリングコア写真 (3/4)

一部修正 (H27/5/29審査会合)



コア写真 (深度60~75m)




コア写真 (深度75~90m)

H26共和-4地点 ボーリングコア写真(4/4)

一部修正(H27/5/29審査会合)

孔口標高:11.89m



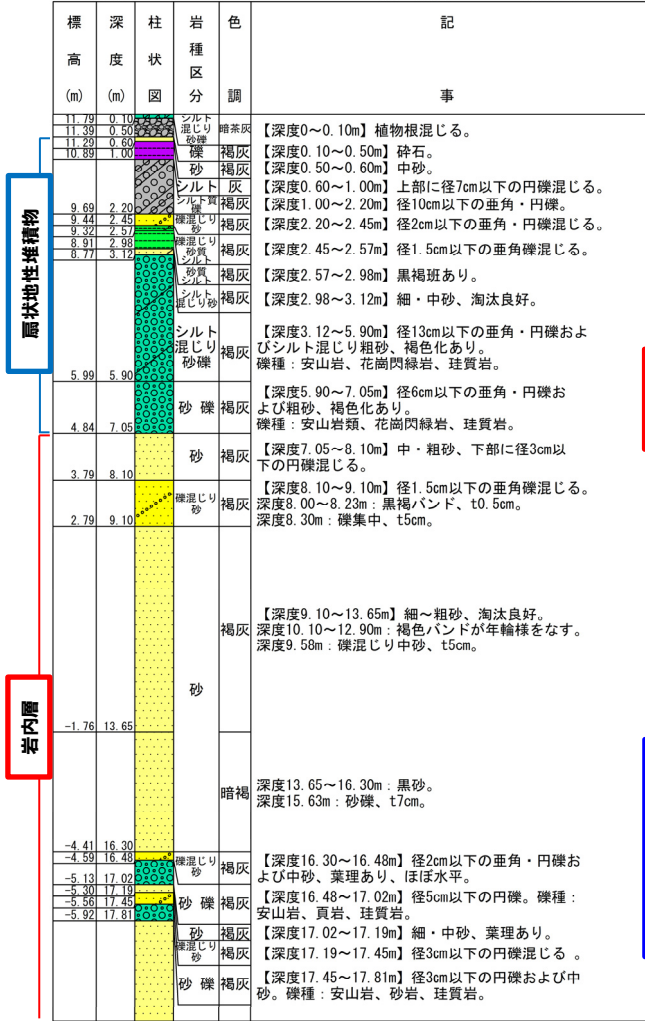
コア写真(深度90~100m)

2.2 岩内平野西部で実施したボーリング調査結果

H26共和-4地点 ボーリング柱状図(1/2)

一部修正 (H27/5/29審査会合)

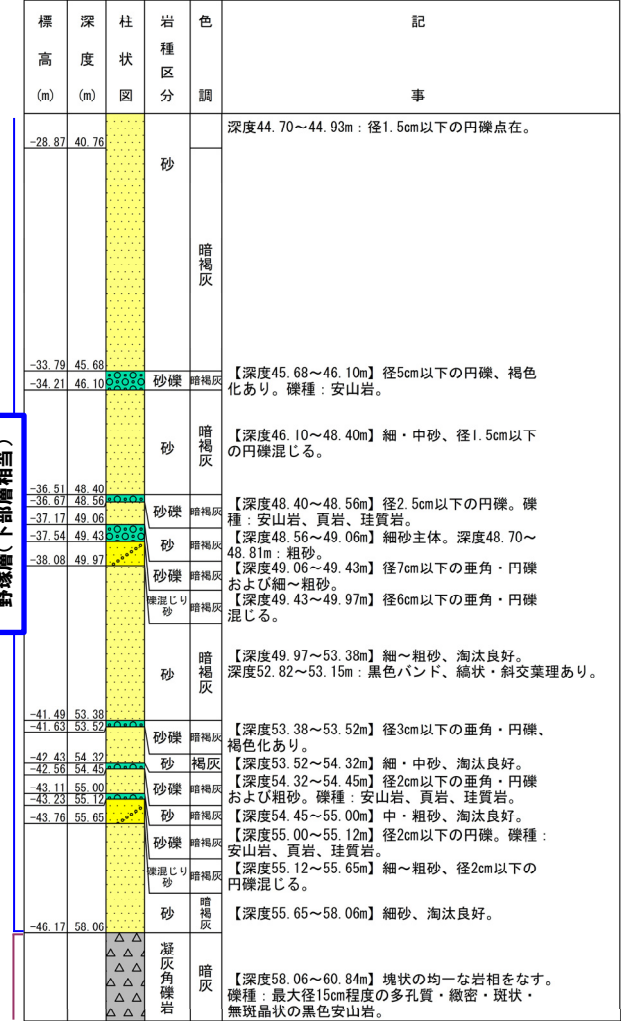
H26共和-4 孔口標高 11.89m 掘進長 100.00m



ボーリング柱状図(深度0~20m)



ボーリング柱状図(深度20~40m)



ボーリング柱状図(深度40~60m)